


z.B. vom 16.6. bis 22.6.
7 Tage/6 Nächte ab/bis Mieders im Stubaital
lt. Ausschreibung
pro Person bei 2 Erw € 1.039



KULINARIK	<div style="width: 100%; height: 10px; background-color: #4a7ebb;"></div>
KOMFORT	<div style="width: 100%; height: 10px; background-color: #4a7ebb;"></div>
WELLNESS	<div style="width: 100%; height: 10px; background-color: #4a7ebb;"></div>
LEVEL	<div style="width: 100%; height: 10px; background-color: #4a7ebb;"></div>

Stubaier Alpen

Lassen Sie sich von der majestätischen Stubaier Bergwelt verzaubern. Sie wandern auf saftigen Almen, durch dichte Wälder, vorbei an Seen, Bächen und Wasserfällen – stets im Bann der Kalkkögel. Abends erwartet Sie die verwöhnende Stubaier Gastfreundschaft.

Geführte Tour

- + Transfers inklusive
- + Garantierte Durchführung ab 2 Personen

1. Tag: Milders im Stubaital

(So) Individuelle Anreise nach Milders. Um ca. 18 Uhr begrüßt Sie Ihr Bergführer, danach gemeinsames Abendessen. 6 Nächte im Hotel Almhof Danler. (A)

2. Tag: Von der Schlick nach Neustift

(Mo) Busfahrt nach Fulpmes und Fahrt mit der Gondelbahn der Schlick 2000 bis zur Mittelstation Fronoben. Sie wandern taleinwärts, teils durch Wald u. offene Wiesen mit Blick über das Stubaital. Über Vergör, Pfurtschell und Ebnerhof geht es zu den Kartnallhöfen oberhalb von Neustift. Von der Terrasse können Sie erstmalig die Gletscherwelt bestaunen. Dann wandern Sie zurück. Höhenmeter: + 650 m/– 750 m/ca. 12 km/ca. 5 Std. (F, A)

3. Tag: Schroffer Elfer und Pinnistal

(Di) Fahrt mit dem Linienbus nach Neustift und mit der Seilbahn zur Bergstation Elferlifte. Markant ragen neben Ihnen Serles und Kesselspitze auf. Sie steigen zunächst auf zur Elferhütte und wandern auf dem Panoramaweg in eines der stillen Seitentäler: das Pinnistal. Der Abstieg zum Talboden führt Sie über die Karalm zur Pinnisalm. Ein anfangs ansteigender Weg bringt Sie wieder zurück zur Bergstation. Sie fahren mit der Seilbahn hinunter nach Neustift. Transfer zum Hotel. Höhenmeter: + 700 m/– 700 m/ca. 12 km/ca. 5 Std. (F, A)

4. Tag: Zum Rinnensee

(Mi) Mit dem hoteleigenen Shuttle fahren Sie zur Oberiß-Alm. Hier beginnen Sie Ihren Aufstieg durch üppige Vegetation zur urigen Alpeiner Alm und weiter zur Franz-Senn-Hütte. Nach kurzer Rast wandern Sie hinauf zum herrlich gelegenen Rinnensee auf 2.646 m. Mit jedem gewonnenen Höhenmeter wird die Franz-Senn-Hütte unter Ihnen kleiner und der Ausblick auf die vergletscherten Berggipfel um Sie

herum überwältigender. Am Rinnensee nehmen Sie sich die Zeit die Stille und die herrliche Stubaier Bergwelt zu genießen, Sie sind am höchsten Punkt Ihrer Wanderwoche angekommen. Höhenmeter: + 900 m/– 900 m/ca. 12 km/ca. 6 Std. (F, A)

5. Tag: Ruhegebiet Kalkkögel

(Do) Richtung Fulpmes fahren Sie mit dem Bus, die Kreuzjochbahn der Schlick bringt Sie bis auf über 2.000 Meter. Hier beginnt Ihre Wanderung, immer im Bann der Kalkkögel, auch „Nordtiroler Dolomiten“ genannt, in Richtung Sennjoch. Sie folgen von hier nach einer kurzen steileren Passage im leichten Auf und Ab dem Panoramaweg zur Starkenburger Hütte. Sie genießen herrliche Stubaialblicke bis hin zu den vergletscherten Gipfeln am Talende. Nach einer verdienten Einkehr wandern Sie über Kaserstattalm und Galtalm gemütlich bis zur Mittelstation Fronoben. Sie lassen sich kräfteschonend in das Tal bringen und fahren anschließend mit dem Bus zurück zum Hotel. Höhenmeter: + 300 m/– 1.050 m/ca. 12 km/ca. 5 Std. (F, A)

6. Tag: Am Wilde Wasser Weg

(Fr) Busfahrt zum Naturdenkmal Grawa-Wasserfall, der als der breiteste Wasserfall der Ostalpen gilt. Nachdem Sie sich vom Anblick der tosenden Wassermassen gelöst haben, beginnen Sie Ihre Wanderung über die Sulzenaualm zur Sulzenau Hütte. Die Hütte thront majestätisch über dem Kar der Sulzenaualm auf knapp 2.200 Metern und liegt inmitten von Latschenfeldern, Bergwiesen und kristallklaren Bergseen. Nach einer gemütlichen Einkehr gibt es hier, je nach Wetterlage, diverse Möglichkeiten die Stubaier Bergwelt in ihrer vollen Pracht zu erleben. Nach Ihrem Abstieg in das Tal geht es mit dem Bus zurück in Ihr Hotel. Höhenmeter: + 800 m/– 800 m/ca. 12 km/ca. 6 Std. (F, A)

7. Tag: Milders im Stubaital

(Sa) Individuelle Abreise. (F)

- Begleitung durch Bergwanderführer
- Die Vielfältigkeit des Stubaitals entdecken
- Finden Sie stille Seitentäler
- Dem Wilde Wasser Weg zum tosenden Grawa-Wasserfall folgen
- Für Fortgeschrittene

INGESCHLOSSENE LEISTUNGEN

- Wanderreise lt. Reiseverlauf
- Transfers und Seilbahnfahrten lt. Reiseverlauf
- 6 Nächte im genannten oder gleichwertigen Hotel der gehobenen Mittelklasse (DG1X)
- 6x Frühstück (F), 6x Abendessen (A)
- Führung und Betreuung durch autorisierten Bergwanderführer
- Karten- und Infomaterial
- Gutschein für Reiseliteratur

HINWEIS

- Gesamtstrecke: 60 km
- Mindestteilnehmerzahl: 2 Personen (siehe Punkt 7 AGB)
- Maximalteilnehmerzahl: 15 Personen
- Streckencharakteristik: Meist gute Wege, teils schmale Pfade. Trittsicherheit und Schwindelfreiheit erforderlich. Auf-/Abstiege bis 1.000 Höhenmeter, Gehzeiten von bis zu 6 Std.
- Kostenfreie Parkplätze direkt am Hotel

TERMINE

Sonntags: 16.6., 30.6., 14.7., 28.7., 11.8., 1.9.

Pro Person in EUR		Anf R Leistung INN15002BT	
7 Tage/6 Nächte ab/bis Mieders im Stubaital			
Unterbr.		Bel	A
DG1X	Doppelzimmer Standard	2	1039
EG1X	Einzelzimmer Standard	1	1089
A: 16.6.-7.9.			
Hinweise: Kurtaxe am Ort zu zahlen			



z.B. vom 23.3. bis 30.3.
8 Tage/7 Nächte ab/bis Kems an der Donau
lt. Ausschreibung
pro Person bei 2 Erw. **€ 835**



KULINARIK	<div style="width: 100%; height: 10px; background-color: #0056b3;"></div>
KOMFORT	<div style="width: 75%; height: 10px; background-color: #0056b3;"></div>
WELLNESS	<div style="width: 25%; height: 10px; background-color: #0056b3;"></div>
LEVEL	<div style="width: 100%; height: 10px; background-color: #0056b3;"></div>



Welterbesteig Wachau

Wandern Sie auf den Spuren des Weitwanderwegs „Welterbesteig Wachau“ entlang der Höhenzüge des Donautals. Genießen Sie die traumhaften Ausblicke auf eine der ältesten Kulturlandschaften Österreichs mit den Weinterrassen und Marillengärten.

Für Fortgeschrittene

- + Individuelle Verlängerungen
- + Tägliche Abfahrten
- + Täglich Frühstück inklusive

1. Tag: Kems an der Donau

Indiv. Anreise. Eine Nacht in Kems an der Donau.

2. Tag: Kems – Dürnstein

Sie wandern hoch hinauf in die Weinberge und zur Aussichtswarte mit Blick auf die blaue Donau, die Stadt Kems und auf das eindrucksvolle Kloster Göttweig. Über eine Hügelkette wandern Sie zur gemütlichen Fesslhütte und erreichen auf einem aussichtsreichen Steig die Ruine Dürnstein, bevor Sie das Ufer der Donau erreichen. Eine Nacht in Dürnstein. Höhenmeter: + 530 m/- 550 m/ca. 12 km/ca. 4,5 Std. (F)

3. Tag: Dürnstein – Weißenkirchen

Von Dürnstein nehmen Sie die Fähre über die Donau nach Rossatz (nicht inklusive). Anschließend wandern Sie vorbei am größten Marillenbaugelände Österreichs auf alten Fahrwegen hinauf zum Seekopf, wo Sie ein sagenhafter Rundblick bis in die Alpen erwartet. Alternativ können Sie auch entlang der Donau durch die Obstgärten wandern. 2 Nächte in Weißenkirchen. Höhenmeter: + 480 m/- 480 m/ca. 16 km/ca. 5 Std. (F)

4. Tag: Weißenkirchen (Ruhetag)

Umgeben von sonnigen Rebhügeln und grünen Wäldern erhebt sich die mächtige gotische Pfarrkirche von Weißenkirchen. Mit den Winzerdörfern Joching, Wösendorf und St. Michael bildet Weißenkirchen die größte Weinanbaugemeinde der Wachau. Weißenkirchen bietet viele Möglichkeiten für Ihren Ruhetag: Museen, schöne Wanderwege oder eine Schifffahrt auf der Donau (fakultativ). Nehmen Sie sich Zeit, um ein Glas Wachauer Wein in einem der Weinheuren zu verkosten (fakultativ). Oder machen Sie eine kleine Wanderung auf

der Achleitenrunde zur Einkehr beim Weinbauer!
Höhenmeter: + 100 m/- 100 m/ca. 4 km/ca. 2 Std. (F)

5. Tag: Weißenkirchen – Spitz

Der Weinweg führt Sie hinaus aus Weißenkirchen, vorbei an kleinen Kellergassen zum Anstieg nach Seiber. Durch den Wald geht es anfangs steil zur Buschhandlwand, wo eine Aussichtswarte einen grandiosen Rundblick garantiert. Alternativ wandern Sie durch die Weinberge in den berühmten Weinort Spitz an der Donau. Eine Nacht in Spitz. Höhenmeter: +/- 600 m/ca. 12 km/ca. 4-5 Std. (F)

6. Tag: Spitz – Melk

Mit der Fähre über die Donau nach Maria Langegg (nicht inklusive), wo Sie der Jakobsweg direkt zur Ruine Aggsbach bringt. Die Besichtigung der Burg mit wunderbaren Aussichtstürmen und Einkehrmöglichkeiten sollten Sie sich nicht entgehen lassen. Talwärts führt Ihr Weg nach Aggsbach, von wo Sie mit dem Bus nach Melk fahren (nicht inklusive). Eine Nacht in Melk. Höhenmeter: + 640 m/- 640 m/ca. 15 km/ca. 4,5-5 Std. (F)

7. Tag: Melk – Kems an der Donau

In Melk sollten Sie sich unbedingt das eindrucksvolle Stift mit seinen Gärten ansehen, bevor es an Bord des Donauschiffs geht. Auf der Fahrt nach Kems lassen Sie Ihre Wanderwoche und die an Ihnen vorbeiziehenden Höhepunkte Spitz und Dürnstein mit ihren Weinbergen noch einmal Revue passieren. Eine Nacht in Kems an der Donau. (F)

8. Tag: Kems an der Donau

Individuelle Abreise oder Verlängerung. (F)

INGESCHLOSSENE LEISTUNGEN

- Wanderreise lt. Reiseverlauf
- 7 Nächte in Hotels und Gasthöfen der Mittelklasse und gehobenen Mittelklasse (DB1X)
- 7x Frühstück (F)

- Idyllische Weingartenwanderungen
- Auf Höhenzügen die Donau entdecken
- Kulinarische Highlights
- Verträumte Weindörfer
- Urlaub mit Hund

- 1x Schifffahrt Melk – Kems (Schifffahrt erst ab Mitte April möglich, alternativ Busrückfahrt)
- 1x Weinverkostung (deutsch, englisch)
- Gepäckbeförderung
- GPS-Daten verfügbar, Karten- und Infomaterial

HINWEIS

- Gesamtstrecke: 59 km
- Streckencharakteristik: Auf guten Wegen und teils asphaltierten Weinbergwegen. Die nicht so hohen Gipfel in der Wachau sind teilweise steil, deshalb Trittsicherheit z. T. notwendig. Je nach Route können Sie die Etappen gemütlicher oder anstrengender gestalten.
- Nicht inklusive: 3x Fährfahrten Donau u. Busfahrt Aggsbach Dorf – Melk, ca. EUR 6 pro Person
- Hotelparkplätze ca. EUR 40 pro Woche, in Hotelnähe öffentliche Parkplätze für ca. EUR 50 pro Woche, Reservierung nicht mögl., zahlbar vor Ort.
- Wandertour für Hunde geeignet, bitte vorab anfragen, z. T. Gebühren, zahlbar vor Ort.

TERMINE

Täglich: 23.3.-13.10.

Pro Person in EUR		Anf R Leistung LN214000BT			
8 Tage/7 Nächte ab/bis Kems an der Donau					
Unterb		Bel	A	B	C
DB1X	Doppelzimmer Standard	2	835	899	985
EB1X	Einzelzimmer Standard	1	1088	1145	1238
A: 23.3.-14.4., 26.8.-8.9. B: 15.4.-9.6., 9.9.-20.10. C: 10.6.-25.8.					
Zusatznächte: Zusatznächte: Anf H, Leistung LN214000BT: (DB1X Doppelzimmer, EB1X Einzelzimmer).					
Hinweise: Kurtaxe am Ort zu zahlen.					



z.B. vom 8.7. bis 13.7.
6 Tage/5 Nächte ab Altdorf/
bis Kandersteg lt. Ausschreibung
pro Person bei 2 Erw.

€ 1.629



Passweg zur Grosse Scheidegg



Oeschinensee

KULINARIK	<div style="width: 25%;"></div>
KOMFORT	<div style="width: 10%;"></div>
WELLNESS	<div style="width: 10%;"></div>
LEVEL	<div style="width: 100%;"></div>

Via Alpina

Die Via Alpina ist der bekannteste Weitwanderweg der Schweiz. Dieser Teil des Weges, führt Sie von Altdorf nach Engelberg, Meiringen, über die Grosse und Kleine Scheidegg in das Lauterbrunnental und über die Sefinafurge und das Hohtürli nach Kandersteg.

Geführte Tour

+ Top Wanderdestination

1.Tag: Altdorf – Engelberg

(Mo) Indiv. Anreise nach Altdorf. Um 9 Uhr Treffen am Bahnhof Altdorf. Kurzer Transfer nach Attinghausen, danach nehmen Sie die Seilbahn zur Bergstation Brüsti (nicht inklusive). Über einen aussichtsreichen Grat wandern Sie zum historischen Surenenpass. Imposant die Felsbastionen am Brunnistock und der Talkessel der Blackenalp. Ein abwechslungsreicher Talweg führt Sie in das Klosterdorf Engelberg. Eine Nacht in Engelberg. Höhenmeter: + 1.175 m/ – 350 m/ca. 14 km/ca. 5,5 Std. (A)

2. Tag: Engelberg – Reichenbachtal

(Di) Mit Gondel und Sessellift (nicht inkl.) werden die ersten Höhenmeter über die beiden Teilstufen zum Trübsee und zum Jochpass im Nu bewältigt. Von hier führt der Weg zur Engstenalp. Durch eine bunte Alpenflora geht es weiter zur Tannalp mit Käserei, Gasthaus und See. Dann folgt der Panoramatrail über den Gratweg zum Balmeregghorn mit herrlicher Aussicht auf Eiger, Mönch und Jungfrau. Von Planplatten nehmen Sie die Seilbahn (nicht inkl.) hinab in das Tal nach Meiringen. Per Postauto (nicht inkl.) geht es in das Reichenbachtal zur Schwarzwaldalp. Eine Nacht in Reichenbach. Höhenmeter: + 800 m/ – 770 m/ca. 15 km/ca. 5 Std. (F, A)

3. Tag: Reichenbachtal – Grindelwald

(Mi) Im Banne des mächtigen Wetterhorns erreichen Sie durch schöne Mooregebiete die Grosse Scheidegg. Mit Blick auf den messerscharfen Mittellegigrat, der ausgesetzt zum Gipfel des Eigers verläuft, führt der Weg über Alpweiden nach Grindelwald inmitten der Jungfrauregion. Eine Nacht in Grindelwald. Höhenmeter: + 585 m/ – 990 m/ca. 12 km/ca. 5 Std. (F, A)

4. Tag: Grindelwald – Lauterbrunnen

(Do) Zunächst fahren Sie mit der Jungfrauabahn (nicht inklusive) nach Lauterbrunnen, dann führt Sie die Gondel (nicht inklusive), mit einzigartigem Blick auf den Staubbachfall, hoch auf die Grütschalp. Auf einem wunderschönen Höhenweg mit Blick auf Eiger, Mönch und Jungfrau, wandern Sie nach Mürren. Nach einer Stärkung in einem der kleinen Kaffees im Dorf (fakultativ) ist es Zeit den Weg hoch zur Spilbodenalp und via Bryndli zur Rotstockhütte in Angriff zu nehmen. Eine Nacht in der Rotstockhütte. Höhenmeter: + 690 m/ – 140 m/ca. 11,5 km/ca. 4 Std. (F, A)

5. Tag: Lauterbrunnen – Griesalp

(Fr) Nach dem stärkenden Frühstück führt der Weg durch das einsame Tal und am Schluss im Zick-Zack hoch zur Sefinafurge, dem eindrucklichen Übergang in das Kiental. Genießen Sie noch einmal den Blick zurück zu Eiger, Mönch und Jungfrau, bevor der Weg über die steilen Schotterflanken hinunter nach Dürreberg und in das Kiental auf die Griesalp führt. Eine Nacht auf der Griesalp. Höhenmeter: + 621 m/ – 1.185 m/ca. 9,7 km/ca. 4,5 Std. (F, A)

6. Tag: Griesalp – Kandersteg

(Sa) Königsetappe über das 2.777 m hohe Hohtürli! Lohndend ist der Abstecher zur Blümlisalpütte und dem ewigen Gletschereis. Über Moränen geht es bergab zum tiefblauen, spektakulären Oeschinensee, einem der schönsten Bergseen der Alpen, umgeben von steilen Felswänden. Die Gondelbahn (nicht inkl.) bringt Sie gemütlich nach Kandersteg in den Belle-Epoque-Ferienort. Verabschiedung und Individuelle Abreise. Höhenmeter: + 1.475 m/ – 1.200 m/ca. 13,5 km/ca. 7 Std. (F)

INGESCHLOSSENE LEISTUNGEN

- Wanderreise lt. Reiseverlauf
- 5 Nächte in Berghütten und Berggasthäusern (zweckmäßig) in Mehrbettzimmern (QX1X)
- 5x Frühstück (F), 5x Abendessen (A)

- Via Alpina – der bekannteste Weitwanderweg der Schweiz
- Übernachtung in Berghütten oder einfachen Berggasthäusern
- Surenenpass, Reichenbachfälle
- Ohne Gepäcktransport, für Sportliche

- Begrüßungs-Apéro an Tag 1
- Führung und Betreuung durch Wanderführer
- Via Alpina Stempelpass

HINWEIS

- Gesamtstrecke: ca. 76 km
- Mindestteilnehmerzahl: 6 Personen
- (siehe Punkt 7 AGB)
- Maximalteilnehmerzahl: 12 Personen
- Streckencharakteristik: Wander- u. Bergwanderwege, durchgehende Wegspur, mäßig steil bis steil sowie kurze exponiertere Stellen. Trittsicherheit erforderlich. Sie benötigen eine sehr gute Kondition und Erfahrungen mit Mehrtagestouren. Gezeiten bis 8 Std. und bis ca. 1.400 Höhenmeter.
- Bitte beachten Sie, dass es keine Gebäckbeförderung gibt. Sie tragen Ihr Gepäck/ Ausrüstung selbst (auf Gesamtgewicht achten).
- Abreise in Kandersteg ab ca. 15:30 Uhr möglich.
- Fahrten mit Taxi, Bus, Bahn und Bergbahn und die Rückfahrt nach Altdorf sind nicht inklusive

TERMINE

Montags: 8.7., 19.8., 9.9.

Pro Person in EUR		Anf R Leistung ZRH01410BT	
6 Tage/5 Nächte ab Altdorf/bis Kandersteg			
Unterbr.		Bel	A
QX1X	Mehrbettzimmer Lager	2	1629
A: 8.7.-14.9.			
Zusatznächte: Anf H, Leistung ZRH01411BT: Altdorf (DG1F Doppelzimmer, EG1F Einzelzimmer).			
Hinweise: Kurtaxe am Ort zu zahlen.			



z.B. vom 16.6. bis 21.6.
6 Tage/5 Nächte ab/bis Silvaplana
It. Ausschreibung
pro Person bei 2 Erw

€ 1.339



KULINARIK	<div style="width: 100%; height: 10px; background-color: #0056b3;"></div>
KOMFORT	<div style="width: 25%; height: 10px; background-color: #0056b3;"></div>
WELLNESS	<div style="width: 0%; height: 10px; background-color: #0056b3;"></div>
LEVEL	<div style="width: 100%; height: 10px; background-color: #0056b3;"></div>



Das Oberengadin gemütlich erwandern – die Bergwelt rund um St. Moritz

Sie erwandern das Oberengadin mit ihren majestätischen Bergen und tiefblauen Seen. Auf der Diavolezza erscheinen die umliegenden Gletscher zum Greifen nah. Sie entdecken das kleine Dörfli, in dem Heidi zu Hause ist und bestaunen die Quelle des Inns.

Geführte Tour

- + Deutschsprachige Reiseleitung
- + Transfers inklusive
- + Garantierte Durchführung ab 2 Personen

1. Tag: Silvaplana

(So) Willkommen im Engadin. Individuelle Anreise nach Silvaplana. Um 18 Uhr treffen Sie sich mit Ihrem Bergwanderführer in Ihrem Standorthotel. Sie erhalten Information über den Ablauf der Woche bei einem gemeinsamen Abendessen. 5 Nächte im Hotel Chesa Surlej. (A)

2. Tag: Erste Wanderung und spektakuläre Bahnfahrten

(Mo) Sie beginnen eindrucksvoll mit der Bergfahrt der Diavolezza-Bahn. Von der Plattform haben Sie eine unvergessliche Sicht auf den Festsaal der Alpen. Mit der Bahn geht es in das Tal, ehe Sie sich auf den Weg zum Lago Bianco und weiter zum Restaurant Sassel Mason machen. Unter Ihnen glitzern die Schaumkrönchen des Lago da Palü und Sie erkennen das blaue Auge des Lago di Poschiavo. Vom Sassel Mason mit den runden Crott-Steinhäuschen haben Sie einen großartigen Blick auf die Bergamasker Alpen. Sie wandern hinunter zur Alp Grüm und fahren mit dem spektakulären Bernina-Express zurück nach St. Moritz. Höhenmeter: + 340 m/- 350 m/ca. 13 km/ca. 4 Std. (F, A)

3. Tag: Heididorf und Innquelle

(Di) Durch ein schönes Wäldchen steigen Sie auf zu dem aus dem Heidfiml bekannten Dörfchen Grevasalvas. Weiter wandern Sie ein Stück auf dem Engadiner Höhenweg, Sie genießen den Ausblick auf den Silser See, Corvatsch und die südlichen Täler. Durch das kleine Hochtal Plaun Grand gelangen Sie mit einem letzten Aufschwung zum dunkel-türkisfarbenen Lunghinsee, der Quelle des Inns. Nach einer verdienten Rast wandern Sie in zahlreichen Serpentina hinunter nach Maloja. Ihr Weg folgt dabei dem ganz jungen Inn, der sich als wilder Bergbach

700 Meter in die Tiefe stürzt. Höhenmeter: + 700 m/- 700 m/ca. 11 km/ca. 4,5 Std. (F, A)

4. Tag: Tausend und ein Alpengipfel

(Mi) Heute steht ein weiteres Highlight auf Ihrem Programm: Sie fahren mit der Corvatsch-Bahn hinauf zur Bergstation auf 3.303 m und genießen dort die großartige Aussicht. Das Berninamassiv auf der einen, die Oberengadiner Seenplatte auf der anderen Seite und ein Blick über tausend und ein Alpengipfel. Mit der Bahn fahren Sie anschließend hinunter zur Mittelstation und machen sich von hier auf den Weg nach Roseg. Unterwegs genießen Sie die einzigartigen Blicke auf den Piz Bernina und den Roseggletscher. Sie fahren mit dem Pferde-Omnibus durch das malerische Val Roseg zurück nach Pontresina. Höhenmeter: + 150 m/- 800 m/ca. 9 km/ca. 3 Std. (F, A)

5. Tag: Auf den Spuren von Giovanni Segantini

(Do) Die Standseilbahn bringt Sie heute von Punt Muragl hinauf zum Muottas Muragl. Der Maler Giovanni Segantini entdeckte mit seinem geschärften Blick für schöne Landschaften diesen Flecken Erde: Zwischen dem breiten Tal des Inns und jenem, das zum Berninapass führt, liegt der wohl schönste Aussichtspunkt über der Oberengadiner Seenlandschaft mit St. Moritz, hin zu Piz Palü und Piz Bernina mit seinem Biancograt. Vom Muottas Muragl wandern Sie im wahrsten Sinne des Wortes in das Panorama hinein bzw. hinauf zur Segantinihütte. Von der Alp Languard fahren Sie am Nachmittag mit dem Sessellift in das Tal. Höhenmeter: + 500 m/- 600 m/ca. 8 km/ca. 4 Std. (F, A)

6. Tag: Silvaplana

(Fr) Nach dem Frühstück individuelle Abreise. (F)

Informationen zur Unterkunft

Hotel Chesa Surlej mit direktem Zugang zur Seilbahn Corvatsch, auf 1.803 m Höhe, nahe Silvaplana See.

- Begleitung durch Bergwanderführer
- Fahrt mit dem Bernina-Express
- Wandern auf den Spuren von Heidi
- Fühle die magische Komposition aus Bergen, Seen und Licht
- Für Fortgeschrittene

2 Restaurants, Sonnenterrasse, Vivaia Sauna Bereich mit Dampfbad und Infrarotkabine, Fitnessraum, Parkplatz.

EINGESCHLOSSENE LEISTUNGEN

- Wanderreise It. Reiseverlauf
- Transfers und Seilbahnfahrten It. Reiseverlauf
- 5 Nächte im genannten oder gleichwertigen Hotel der Mittelklasse (DG1X)
- 5x Frühstück (F), 5x Abendessen (A)
- Führung und Betreuung durch autorisierten Bergwanderführer
- Karten-/Infomaterial, Gutschein für Reiseliteratur

HINWEIS

- Gesamtstrecke: ca. 41 km
- Mindestteilnehmer: 2 Personen (siehe Punkt 7 AGB)
- Maximalteilnehmer: 15 Personen
- Streckencharakteristik: Meist gute Wege, Trittsicherheit erforderlich.

TERMINE

Sonntags: 16.6., 7.7., 14.7., 25.8., 8.9., 29.9.

Pro Person in EUR		Anf R Leistung SMV15001BT	
6 Tage/5 Nächte ab/bis Silvaplana			
Unterbr		Bel	A
DG1X	Doppelzimmer	2	1339
EG1X	Einzelzimmer	1	1659
A: 16.6.-4.10.			
Hinweise: Kurtaxe am Ort zu zahlen.			



z.B. vom 7.7. bis 13.7.
7 Tage/6 Nächte ab/bis Zermatt
lt. Ausschreibung
pro Person bei 2 Erw

€ 1.409



KULINARIK	<div style="width: 100%; height: 10px; background-color: #0056b3;"></div>
KOMFORT	<div style="width: 75%; height: 10px; background-color: #0056b3;"></div>
WELLNESS	<div style="width: 0%; height: 10px; background-color: #0056b3;"></div>
LEVEL	<div style="width: 100%; height: 10px; background-color: #0056b3;"></div>

Zermatt in den Schweizer Alpen – Wandern am Fuße des Matterhorn

Das berühmte Bergsteigerdorf Zermatt in den Walliser Alpen mit dem mächtigen Matterhorn. Daneben erheben sich Monte Rosa, Dom u. Weißhorn. Rauschende Bäche, bizarre Gletscherzungen und Geröllmoränen – Sie tauchen ein in eine faszinierende Bergwelt.

Geführte Tour

- + Deutschsprachige Reiseleitung
- + Transfers inklusive
- + Garantierte Durchführung ab 2 Personen
- + Halbpension inklusive

1. Tag: Zermatt

(So) Individuelle Anreise nach Täsch und Bahnfahrt in das autofreie Zermatt (nicht inklusive). Um 18 Uhr treffen Sie sich mit dem Bergwanderführer in Ihrem Hotel. Sie erhalten Information über den Ablauf der Woche bei einem gemeinsamen Abendessen. 6 Nächte im Best Western Hotel Butterfly. (A)

2. Tag: Durch Lärchenwälder nach Tufferen

(Mo) Schöner können Sie Zermatt kaum erobert als über Ihren heutigen Weg hinauf nach Tufferen. Knorrige Arven (Zirbenbäume) säumen den Wegesrand. Mühelos wandern Sie weiter bis Sie über den Weiler Eggen nach Ffindeln gelangen. Die Sicht auf den Kessel von Zermatt wird immer schöner. Der berühmte Matterhornblick von hier aus fehlt auf keinem Schweizer Kalender! Sie steigen ab nach Winkelmaten und gelangen zurück zu Ihrem Hotel. Höhenmeter: + 700 m/– 700 m/ca. 8 km/ca. 5 Std. (F, A)

3. Tag: Rifflhorn und Gagenhaupt

(Di) Mit der Seilbahn erreichen Sie Furi. Über den weiß-rot-weiß markierten Bergweg wandern Sie nach Gagenhaupt. Mit etwas Glück werden Sie an den Felsen des Rifflhorns Steinböcke beobachten. Zum Rotenboden führt Sie Ihr Weg vorbei am Rifflsee, in dem sich eindrucksvoll das Matterhorn spiegelt. Mit der legendären Gornergratbahn fahren Sie zurück nach Zermatt und bestaunen eines der schönsten Bergpanoramen weltweit. Höhenmeter: + 1.050 m/– 65 m/ca. 8 km/ca. 5 Std. (F, A)

4. Tag: Spiegelung des Matterhorns im Stelli See

(Mi) Schon kurz nach Ihrem Start auf der Sunnagga erreichen Sie den Leisee, den ersten von vier wunderbaren Bergseen. Im Stellisee finden Sie auch heute eine beeindruckende Matterhorn-Spiegelung. Weiter wandern Sie bis zum Berggasthaus Fluhalp, stets mit Sicht auf die Viertausender Rimpfischhorn und Strahlhorn. Über den Grünsee steigen Sie ab zur Sunnagga. Höhenmeter: + 580 m/– 580 m/ca. 12 km/ca. 5 Std. (F, A)

5. Tag: Die Weiler um Zermatt

(Do) Bodmen, Herbrigg, Hubel, Zmutt, Zum See und Blattern – all diese Weiler sind und waren Maiensässe und Sommerweiden. Sie sind geprägt von alten Holzhäusern, Vorratsspeichern und Ställen. Mit Ihrer heutigen Tour erwandern Sie einen wahren Klassiker in Zermatt. Höhenmeter: + 650 m/– 650 m/ca. 9,5 km/ca. 3,5 Std. (F, A)

6. Tage: Höhenwege über St. Niklaus

(Fr) Ein kurzer Transfer bringt Sie zunächst nach St. Niklaus. Sie fahren weiter mit der Luftseilbahn nach „Jungu“. Hier beginnt Ihre Höhenwegwanderung auf dem Sonnenbalkon im Vorderen Mattertal bis zur Moosalp. Sie genießen unglaubliche Ausblicke auf die Mischabelgruppe mit dem Dom (4.545 m), auf die Weisshorngruppe im Süden und dem imposanten Bietschhorn (3.934 m). Von der Moosalp bringt Sie ein Transfer zurück nach Zermatt. Höhenmeter: + 500 m/– 400 m/ca. 10,5 km/ca. 4 Std. (F, A)

7. Tag: Zermatt

(Sa) Sie nehmen Abschied von den Walliser Alpen. Nach dem Frühstück individuelle Abreise. (F)

Informationen zur Unterkunft

Best Western Hotel Butterfly wenige Gehminuten zum Bahnhof und zur Gornergratbahn. Restaurant, Bar. Helle, moderne Zimmer mit Bad/WC, TV, WLAN, Safe und Wasserkocher mit Tee und Kaffee.

- Begleitung durch Bergwanderführer
- Die Gegend rund um das Matterhorn kennenlernen
- Bewundern Sie die Gletscherströme
- Schlendern Sie durch das berühmte Bergsteigerdorf Zermatt

INGESCHLOSSENE LEISTUNGEN

- Wanderreise lt. Reiseverlauf
- Transfers und Seilbahnfahrten lt. Reiseverlauf
- 6 Nächte im genannten oder gleichwertigen Hotel der Mittelklasse (DG1X)
- 6x Frühstück (F), 6x Abendessen (A)
- Führung und Betreuung durch autorisierten Bergwanderführer
- Karten- und Infomaterial. Gutschein für Reiseliteratur

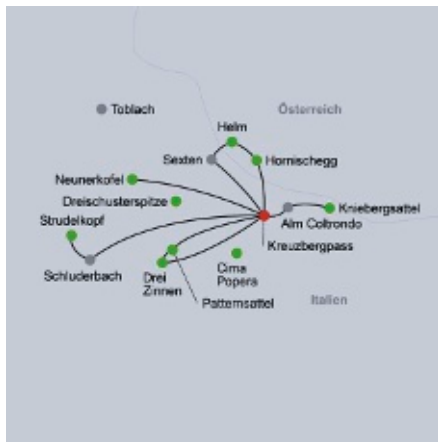
HINWEIS

- Gesamtstrecke: ca. 48 km
- Mindestteilnehmer: 2 Personen (siehe Punkt 7 AGB)
- Maximalteilnehmer: 15 Personen
- Streckencharakteristik: Meist gute Wege, Trittsicherheit und eine gute Kondition erforderlich. Auf- und Abstiege bis 1.000 Höhenmeter, vereinzelt mehr sowie Gehzeiten von bis 5 Std.
- Anreise: Bitte beachten Sie, das Zermatt autofrei ist. Die Weiterreise ab dem Parkhaus Täsch erfolgt mit der Bahn, zahlbar vor Ort.

TERMINE

Sonntags: 7.7., 18.8., 1.9., 15.9.

Pro Person in EUR		Anf R Leistung SIR15000BT	
7 Tage/6 Nächte ab/bis Zermatt			
Unterbr.		Bel	A
DG1X	Doppelzimmer Standard	2	1409
EG1X	Einzelzimmer Standard	1	1639
A: 7.7.–21.9.			
Hinweise: Kurtaxe am Ort zu zahlen.			



z.B. vom 16.6. bis 22.6.
7 Tage/6 Nächte ab/bis Sexten
It. Ausschreibung
pro Person bei 2 Erw.

€ 1.239



KULINARIK

KOMFORT

WELLNESS

LEVEL



Drei Zinnen

- Begleitung durch Bergwanderführer
- Mächtige Drei Zinnen
- UNESCO Natur- & Kulturerbe der Dolomiten
- Auf den Spuren Luis Trenkers
- Für Fortgeschrittene

EINGESCHLOSSENE LEISTUNGEN

- Wanderreise It. Reiseverlauf
- Transfers und Seilbahnfahrten It. Reiseverlauf
- 6 Nächte im genannten oder gleichwertigen Hotel der gehobenen Mittelklasse (DG1X)
- 6x Frühstück (F), 6x Abendessen (A)
- Führung und Betreuung durch autorisierten Bergwanderführer
- Weinverkostung im hauseigenen Weinkeller
- Karten- und Infomaterial
- Gutschein für Reiseliteratur

HINWEIS

- Gesamtstrecke: 64 km
- Mindestteilnehmerzahl: 2 Personen (siehe Punkt 7 AGB)
- Maximalteilnehmerzahl: 15 Personen
- Streckencharakteristik: Meist gute Wege, Trittsicherheit erforderl. Am 5. Tag etwas anspruchsvollere Wanderung mit 1.000 Höhenmetern Aufstieg, normale Grundkondition ausreichend.

TERMINE

Sonntags: 16.6., 30.6., 14.7., 28.7., 25.8., 8.9., 29.9.

Pro Person in EUR		Anf R Leistung BZ001440BT			
7 Tage/6 Nächte ab/bis Sexten					
Unterbr		Bel	A	B	C
DG1X	DZ/Standard	2	1239	1329	1495
EG1X	EZ/Standard	1	1325	1405	1629
A: 16.6.-13.7., 8.9.-5.10. B: 14.7.-27.7., 25.8.-7.9. C: 28.7.-24.8.					
Hinweise: Kurtaxe am Ort zu zahlen.					

Südtirol – Sextener Dolomiten

Der Kreuzbergpass gilt seit 1956 als Tor in das Wanderparadies Sextener Himmel! Auf den Spuren von Luis Trenker wandern Sie am Karnischen Höhenweg, steigen vom Fischleintal hoch zu den Drei Zinnen und entdecken das Hochplateau der Plätzwiese.

Geführte Tour

- + Deutschsprachige Reiseleitung
- + Transfers inklusive
- + Garantierte Durchführung ab 2 Personen
- + Kein Hotelwechsel
- + Halbpension inklusive

1. Tag: Sexten

(So) Individuelle Anreise nach Sexten. Begrüßung durch den Bergwanderführer im Hotel, danach gemeinsames Abendessen und Informationen über den Ablauf der Wanderwoche. 6 Nächte im Vitalpina Hotel Kreuzbergpass. (A)

2. Tag: Am Fuße der Sextener Rotwand

(Mo) Wanderung unter den beeindruckenden Felswänden des Neunerkofels und der Sextener Rotwand. Eine Einkehrmöglichkeit gibt es in der Rotwandwiesen Hütte auf 1.924 m Höhe mit herrlichem Blick auf die markante Dreischusterspitze (3.145 m), dem höchsten Gipfel der Sextener Dolomiten. Höhenmeter: + 650 m/ - 650 m/ ca. 12 km/ca. 5 Std. (F, A)

3. Tag: Der Strudelkopf im Naturpark Prags

(Di) Von Schluderbach (1.450 m) im Höhlensteintal auf bequemen Wegen auf die Plätzwiese (1.991 m) und weiter auf den Strudelkopf (2.307 m) mit herrlichem Panoramablick auf Cristallomassiv, Monte Piano sowie Drei Zinnen. Danach Abstieg zur Dürrensteinhütte mit Einkehrmöglichkeit und weiter über sanfte Almböden hinab ins Tal. Höhenmeter: + 800 m/ - 300 m/ca. 12 km/ca. 5 Std. (F, A)

4. Tag: Karnischer Höhenweg

(Mi) Der Gipfel des Helm ruft! Mit der Seilbahn schweben Sie von Sexten bis knapp unter diesen markanten Gipfel. Sie folgen dem Karnischen Hauptkamm, wandern entlang der Grenze zu Österreich auf den Gipfel des Hornischegg (2.550 m). Vom Hochgranten Joch (2.429 m) nehmen Sie den Abstieg über die Nemes-Hütte (1.877 m) und

zurück zum Kreuzbergpass. Höhenmeter: + 600 m/ - 1.000 m/ca. 15 km/ca. 6 Std. (F, A)

5. Tag: Rund um die Drei Zinnen

(Do) Vom Fischleintal nehmen Sie den Aufstieg zur Talschluss-Hütte und weiter vorbei an Felstürmen und Wasserfällen zur Drei-Zinnen-Hütte, die sich auf 2.405 m Höhe befindet. Von der Hütte aus haben Sie einen hervorragenden Blick auf die bekannten Spitzen der Drei Zinnen. Weiter führt Sie die Wanderung über den Paternsattel (2.454 m) zur Auronzohütte (2.320 m). Höhenmeter: + 1.000 m/ - 250 m/ca. 12 km/ca. 6 Std. (F, A)

6. Tag: Grenzweg von 1753

(Fr) Die Grenzsteine und Felsinschriften von 1753, ein einmaliges historisches Zeugnis der alten Grenze zu Venetien, säumen heute Ihren Weg. Entlang dieses neu erschlossenen Weges erwandern Sie den Kniebergsattel und können von dort noch einmal die weitreichenden Ausblicke des karnischen Kamms genießen. Sie steigen hinab bis zur gemütlichen Alm Coltrondo (1880 m), die Sie für eine letzte Einkehr nutzen. Von dort bringt Sie ein Transfer zurück zu Ihrem Hotel. Höhenmeter: + 850 m/ - 500 m/ca. 13 km/ca. 4,5 Std. (F, A)

7. Tag: Sexten

(Sa) Individuelle Abreise. (F)

Informationen zur Unterkunft

Vitalpina Hotel Kreuzbergpass direkt am Kreuzbergpass bei Sexten auf 1.636 Höhenmetern mitten im Sextener Naturpark gelegen. Das familiengeführte Genießerhotel bietet ein sehr gutes Restaurant (14 Punkte Gault Millau, regionale Bioprodukte), einen eigenen Weinkeller sowie ein alpines Spa mit Felsenschwimmbad, Saunen, Whirlpool. Massagen und regionale Anwendungen (gegen Gebühr). Gemütliche Zimmer mit Bad oder Dusche/WC, Sat.-TV, Safe, WLAN.



z.B. vom 2.6. bis 8.6.
7 Tage/6 Nächte ab/bis Kastelruth
It. Ausschreibung
pro Person bei 2 Erw

€ 1.329



KULINARIK	<input type="checkbox"/>
KOMFORT	<input type="checkbox"/>
WELLNESS	<input type="checkbox"/>
LEVEL	<input type="checkbox"/>



Südtirol – die Seiser Alm gemütlich erwandern

Die Seiser Alm ist Europas größte Hochalm und Südtirols bekanntestes Wandergebiet. Eingebettet zwischen dem Grödnertal und dem Rosengarten erstreckt sich ein gut gepflegtes Wegenetz mit Blick auf die beeindruckenden Dolomiten.

Geführte Tour

- + Deutschsprachige Reiseleitung
- + Garantierte Durchführung ab 2 Personen
- + Kein Hotelwechsel
- + Halbpension inklusive

1. Tag: Kastelruth

(So) Individuelle Anreise nach Kastelruth zu Ihrem Hotel. Am Abend gegen 19 Uhr Begrüßung durch den Bergwanderführer im Hotel, anschließend gemeinsames Abendessen und Informationen über den Ablauf der Wanderwoche. 6 Nächte in der Villa Kastelruth. (A)

2. Tag: Alpe Marinzen – am Fuße der Seiser Alm

(Mo) Nach einem gemütlichen Frühstück beginnt direkt in Kastelruth die erste Wanderung vor der prachtvollen Kulisse des sagenumwobenen Schlerns. Aufstieg zur wunderbar gelegenen Marinzenhütte auf 1.490 m Höhe. Hier können Sie auch Südtiroler Spezialitäten probieren (fakultativ). Höhenmeter: + 425 m / - 425 m / ca. 7,5 km / ca. 3 Std. (F, A)

3. Tag: Rundwanderung am Pufflatsch

(Di) Mit dem Linienbus fahren Sie von Kastelruth in wenigen Minuten nach Seis zur Talstation der Seilbahn, die Sie bequem auf die Seiser Alm bringt. Die Rundwanderung auf dem Gipfel-Plateau des Pufflatsch zeigt Ihnen Südtirol von seiner schönsten Seite. Höhenmeter: + 325 m / - 325 m / ca. 8 km / ca. 3 Std. (F, A)

4. Tag: Zum Völser Weiher

(Mi) Von dem beliebten Kurort Völs am Schlern beginnt Ihre Wanderung auf guten Wegen zum Völser Weiher, ein wahrhaft bezaubernder See vor traumhafter Kulisse. Höhenmeter: + 250 m / - 250 m / ca. 8,5 km / ca. 3 Std. (F, A)

5. Tag: Der Naturlehrpfad auf der Seiser Alm

(Do) Auf dem Hans und Paula Steger Weg tauchen Sie ein in die großartige Bergwelt der Seiser Alm und wandern gemütlich aber aussichtsreich nach Saltira auf 1.690 m Höhe. Höhenmeter: + 300 m / - 475 m / ca. 9 km / ca. 4 Std. (F, A)

6. Tag: Raschötz – Panoramawandern über dem Grödnertal

(Fr) Die heutige Wanderung führt Sie in das benachbarte Grödnertal, wo Sie von Sankt Ulrich mit der Raschötz Bahn den Ausgangspunkt dieser genussreichen Rundwanderung erreichen. Höhenmeter: + 300 m / - 300 m / ca. 9 km / ca. 3 Std. (F, A)

7. Tag: Kastelruth

(Sa) Heute nehmen Sie Abschied von den Dolomiten. Nach dem Frühstück individuelle Abreise. (F)

Informationen zur Unterkunft

Das kleine, feine Hotel **Villa Kastelruth** liegt im historischen Zentrum von Kastelruth und ruht am Fuße des mächtigen Schlerns. Ca. 10 m von der Bushaltestelle und ca. 4 km von der Bergbahn Seiser Alm entfernt. Elegante und stilvolle Einrichtung mit Restaurant, Bar und kleinem Wellnessbereich mit finnischer und Biosauna sowie einem Außenpool, der ganzjährig genutzt werden kann. Zimmer mit Bad oder Dusche/WC, TV, Safe, WLAN.

INGESCHLOSSENE LEISTUNGEN

- Wanderreise It. Reiseverlauf
- Transfers mit öffentlichen Verkehrsmitteln und Seilbahnen It. Reiseverlauf
- 6 Nächte im genannten oder gleichwertigen Hotel der gehobenen Mittelklasse (DG1X)
- 6x Frühstück (F), 6x Abendessen (A)
- Führung und Betreuung durch autorisierten Bergwanderführer
- Karten- und Infomaterial
- Gutschein für Reiseliteratur

- Begleitung durch Bergwanderführer
- Größte Hochalm Europas
- Das Alpenglühenerleben
- Südtirols kulinarische Vielfalt
- Für Fortgeschrittene

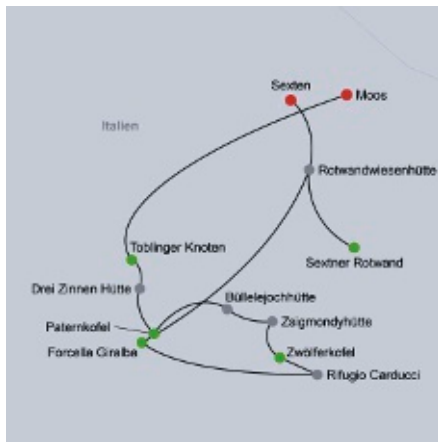
HINWEIS

- Gesamtstrecke: 42 km
- Mindestteilnehmerzahl: 2 Personen (siehe Punkt 7 AGB)
- Maximalteilnehmerzahl: 15 Personen
- Streckencharakteristik: Meist gute Wanderwege, teilweise ist Trittsicherheit erforderlich, geringe Anforderungen an Kondition. Auf- und Abstiege bis 500 Höhenmeter, vereinzelt mehr. Gehzeiten von bis 4 Stunden.
- Parkinformationen: Kostenfreie Parkplätze am Hotel oder Tiefgarage EUR 7 pro Tag, zahlbar vor Ort, Reservierung nicht möglich
- Am Anreisetag erfolgt um 19 Uhr das erste Treffen mit der Reiseleitung im Hotel

TERMINE

Sonntags: 2.6., 23.6., 15.9., 22.9., 29.9.

Pro Person in EUR		Anf R Leistung BZO16009BT			
7 Tage/6 Nächte ab/bis Kastelruth					
Unterbr.		Bel	A	B	C
DG1X	Doppelzimmer Standard	2	1329	1415	1389
EG1X	Einzelzimmer Standard	1	1665	1779	1725
A: 2.6.-22.6. B: 23.6.-14.9. C: 15.9.-5.10.					
Hinweise: Kurtaxe am Ort zu zahlen.					



z.B. vom 21.7. bis 26.7.
6 Tage/ 5 Nächte ab Sexten/
bis Moos It. Ausschreibung
pro Person

€ 1.294



KULINARIK



KOMFORT



WELLNESS



LEVEL



- Begleitung durch Bergwanderführer
- Bestaunen Sie die Drei Zinnen im UNESCO- Weltnaturerbe
- Entdecken Sie den neuen Klettersteig Croda dei Toni
- Für Fortgeschrittene

HINWEIS

- Mindestteilnehmerzahl: 2 Personen (siehe Punkt 7 AGB)
- Maximalteilnehmerzahl: 6 Personen
- Streckencharakteristik: Erfahrungen und Kenntnisse im Begehen eines Klettersteigs und leichte Kletterei am Fels sollten vorhanden sein. Alpine Erfahrung hilfreich. Gehzeiten bis 9 Stunden, vereinzelt mehr. Auf- und Abstiege bis 1.200 Höhenmeter, vereinzelt mehr.

TERMINE

Sonntags: 21.7., 25.8., 8.9.

Klettersteige Sextener Dolomiten – Dolomiti senza confini

Auf Klettersteigen erleben Sie die Dolomiten. Sie besteigen die Sextner Rotwand, umrunden am Klettersteig Croda dei Toni den Zwölferkofel und durchqueren mit Stirnlampe Galerien am Paternkofel. Vom Toblinger Knoten aus genießen Sie den auf die Drei Zinnen.

Geführte Tour

- + Top Wanderdestination
- + Garantierte Durchführung ab 2 Personen
- + Halbpension inklusive

1. Tag: Sexten

(So) Individuelle Anreise nach Sexten zur Talstation der Kabinenbahn Rotwand bis spätestens 16 Uhr. Begrüßung durch den Bergwanderführer, Materialcheck und Ausgabe der Leihrüstung. Danach Fahrt mit der Kabinenbahn Rotwand. Abends Information über den Ablauf des Klettersteigprogrammes und gemeinsames Abendessen. 5 Nächte in diversen Berghütten in der Region. (A)

2. Tag: Croda Rossa – Klettersteig auf die Sextner Rotwand

(Mo) Auftakt zur Durchquerung der Sextener Dolomiten auf Klettersteigen ist die Via ferrata Croda Rossa. Seilversicherte Passagen bis Schwierigkeitsgrad B wechseln sich mit Leitern und Gehgelände ab. Der Aufstieg auf die Sextner Rotwand (2.936 m) erfolgt vorbei an Stellungen und Anlagen aus dem ersten Weltkrieg über die Rotwandköpfe. Für den Abstieg stehen mehrere Varianten zur Auswahl. Höhenmeter: + 1.090 m/- 1.090 m/ca. 6 Std. (F, A)

3. Tag: Über den Alpinsteig zur Carduccihütte

(Di) Einer der beliebtesten Klettersteige in dieser Region ist der von den italienischen Gebirgstruppen entlang von Schichtbändern angelegte Alpinsteig. Vorbei am Eissee zur Forcella Giralba (2.431 m) und von dort Abstieg zur Hütte Rifugio Carducci auf 2.297 m Höhe. Höhenmeter: + 1.250 m/- 850 m/ca. 7 Std. (F, A)

4. Tag: Umrundung des Zwölferkofels

(Mi) Auf einem im Jahr 2015 neu erbauten Klettersteig rund um den markanten Berggipfel des Zwölferkofels. Kurze, ausgesetzte Passagen im steilen Fels und kleine Seilbrücken inmitten der wilden Felslandschaft der Dolomiten liefern perfekte Fotomotive! Höhenmeter: + 1.400 m/- 1.400 m/ca. 9 Std. (F, A)

5. Tag: Schartensteig und Innerkoflersteig am Paternkofel

(Do) Wanderung von der Zsigmondy-Hütte zur Büllelejochhütte. Über den aussichtsreichen Schartensteig zum Paternkofel (2.744 m) mit großartigem Blick zu den Drei Zinnen. Der Abstieg zur Drei-Zinnen-Hütte erfolgt über den Innerkofler-De-Luca-Klettersteig, der teilweise in Galerien aus dem ersten Weltkrieg verläuft. Höhenmeter: + 800 m/- 700 m/ca. 6 Std. (F, A)

6. Tag: Klettersteig Toblinger Knoten und Abstieg in das Fischleintal

(Fr) Ein letzter Klettersteig, der Leiternsteig bringt Sie auf den Toblinger Knoten (2.617 m). Der Blick auf die Drei Zinnen und den Paternkofel wird Sie begeistern! Abstieg durch das Fischleintal nach Sexten-Moos. Um ca. 14 Uhr Verabschiedung und individuelle Abreise. Höhenmeter: + 200 m/- 1.250 m/ca. 6 Std. (F)

INGESCHLOSSENE LEISTUNGEN

- Wanderreise It. Reiseverlauf
- 5 Nächte auf ausgewählten Berghütten (zweckmäßig) in Mehrbettzimmern/Lagern mit Etagedusche und -WC (QX1X)
- 5x Frühstück (F), 5x Abendessen (A)
- Führung und Betreuung durch autorisierten Bergführer
- Bergfahrt mit der Umlaufbahn Rotwand
- Leih-Klettersteigausrüstung (Klettergurt, Klettersteigset und Steinschlaghelm)
- Karten- und Infomaterial
- Gutschein für Reiseliteratur

Pro Person in EUR		Anf R. Leistung BZO14819BT	
6 Tage/5 Nächte ab Sexten/bis Moos			
Unterbr		Bel	A
QX1X	Mehrbettzimmer gem. Prg.	1	1294
A: 21.7.-13.9.			
Hinweise: Kurtaxe am Ort zu zahlen.			



z.B. vom 22.9. bis 28.9.
7 Tage/6 Nächte ab/bis Riva del Garda
It. Ausschreibung
pro Person bei 2 Erw.

€ 925



KULINARIK	<div style="width: 100%; height: 10px; background-color: #0056b3;"></div>
KOMFORT	<div style="width: 75%; height: 10px; background-color: #0056b3;"></div>
WELLNESS	<div style="width: 25%; height: 10px; background-color: #0056b3;"></div>
LEVEL	<div style="width: 100%; height: 10px; background-color: #0056b3;"></div>



Gardasee – blühende Wiesen und Aussichtsberge

Italiens größter See, der Gardasee erwartet Sie. Die Landschaft ist vielfältig, sie reicht von Olivenhainen in tiefer gelegenen Regionen über Steineichenwälder und Almwiesen bis hin zu Edelweiss und Enzianen auf den höheren Gipfeln.

Geführte Tour

- + Deutschsprachige Reiseleitung
- + Garantierte Durchführung ab 2 Personen

1. Tag: Riva del Garda

(So) Individuelle Anreise. Abends Begrüßung durch den Bergwanderführer, Vorstellung des Wochenprogramms und ein gemeinsames Abendessen. 6 Nächte im Ambassador Suite Hotel. (A)

2. Tag: Lichte Wälder bei Arco

(Mo) Diese Wanderung führt Sie in das Sarca-Tal im Norden des Gardasees. Hier finden sich viele Spuren der Vergangenheit, von den Höhlen „cave di olite“ bis zu den österreichischen Schützengräben aus dem Ersten Weltkrieg. Außerdem sehen Sie interessante Felsformationen und Karsterscheinungen aus der Eiszeit. Auch botanisch ist das Gebiet hochspannend: hier wächst Europas nördlichster Steineichenwald und andere mediterrane Gewächse wie Olivenbaum und Edelkastanie. Höhenmeter: + 350 m/- 350 m/ ca. 8 km/ca. 3 Std. (F)

3. Tag: Am Geologensteig zum Lago di Toblino

(Di) Auch bei der heutigen Wanderung im Tal der Seen finden Sie Spuren der Eiszeit, als vor 35.000 Jahren die Gletschermassen an dieser Stelle 900 m dick waren. Der Weg führt vorbei an der Ruine der mittelalterlichen Kapelle von San Martino und schlängelt sich dahin zwischen Wäldern und Blumenwiesen mit wunderbaren Ausblicken auf das gesamte Sarca-Tal ehe Sie den wunderbar gelegenen Toblinosee erreichen. Hier hatten die Fürstbischöfe des Trentino im 15. Jh. ihre Sommerresidenz. Höhenmeter: + 450 m/- 450 m/ca. 11 km/ca. 4 Std. (F)

4. Tag: Über den Monte Baldo nach Malcesine

(Mi) Der Monte Baldo ist ein für seine endemische Pflanzenwelt bekannter Gebirgszug zwischen dem Gardasee und dem Etschtal. Sie wandern von den Prati di Nago durch das Val del Parol zur Alm Malga

Campo. Je nach Jahreszeit blühen hier wilde Orchideen, Türkenbund und Feuerlilien. Sie erreichen die Bergstation der Panoramaseilbahn Monte Baldo und genießen die aussichtsreiche Fahrt hinunter nach Malcesine in großartiger Lage direkt am Gardasee. Höhenmeter: + 850 m/ - 680 m/ca. 12 km/ca. 5 Std. (F)

5. Tag: Zu den Pfahlbauten im Valle di Ledro

(Do) Der Ledrosee gilt als einer der schönsten und saubersten Seen des Trentinos, bekannt ist er durch sein Pfahlbaudorf aus der Bronzezeit. Wanderung durch naturbelassene Landschaften. Der Blick öffnet sich auf den See und die ihn umgebenden Berge bis zu den Dolomiten und die Bergen der Lombardei. Dem Friedensweg („Sentiero della Pace“) folgend gelangen Sie zur Hütte Rifugio Nino Pernicci in der Nähe von Bocca Trat. Höhenmeter: + 600 m/ - 600 m/ca. 10 km/ca. 5 Std. (F)

6. Tag: Mittelalterliche Dörfer, smaragdgrüner See

(Fr) Die Wanderung im Gebiet des Tennoesee führt zur Entdeckung der mittelalterlichen Weiler von Calvola und Canale, die zu den reizvollsten in Italien zählen. Vom Rifugio San Pietro (974 m) genießen Sie die Aussicht zum Gardasee. Danach steigen Sie ab zum Tennoesee. Mit seinem smaragdgrünen Wasser ist er einer der saubersten Badeseen Italiens und eine wahre Oase der Ruhe im Trentino. Höhenmeter: + 750 m/- 550 m/ca. 9 km/ca. 4 Std. (F, A)

7. Tag: Riva del Garda

(Sa) Individuelle Abreise. (F)

Informationen zur Unterkunft

Ambassador Suite Hotel ruhig am Ortsrand, ca. 300 m zum See, ca. 1,2 km zum Zentrum. Frühstücksrestaurant, Bar, Panoramaterrasse, Parkplatz, Garage. Große, große Gartenanlage mit Swimmingpool u. Liegen, Whirlpool. Moderne Zimmer mit Bad oder Dusche/WC, Sat.-TV., Telefon, Föhn.

- Begleitung durch Bergwanderführer
- Almwiesen über dem Gardasee
- Toblinosee und Monte Baldo
- Mediterranes Flair

INGESCHLOSSENE LEISTUNGEN

- Wanderreise It. Reiseverlauf
- Transfers lt. Reiseverlauf
- 6 Nächte im genannten oder gleichwertigen Hotel der Mittelklasse (DG1X)
- 6x Frühstück (F), 2x Abendessen (A)
- Führung und Betreuung durch autorisierten Bergwanderführer
- Karten-/Infomaterial, Gutschein für Reiseliteratur

HINWEIS

- Gesamtstrecke: 50 km
- Mindestteilnehmerzahl: 2 Personen (siehe Punkt 7 AGB)
- Maximalteilnehmerzahl: 15 Personen
- Streckencharakteristik: Meist gute Wege, teils Trittsicherheit erforderlich, normale Grundkondition ausreichend. Auf-/Abstiege bis 850 Höhenmeter, vereinzelt mehr. Gehzeiten bis zu 5 Std.
- Kostenfreier Hotelparkplatz, Hotelgarage, zahlbar vor Ort, Reservierung nicht möglich

TERMINE

Sonntags: 21.4., 5.5., 26.5., 15.9., 22.9.

Pro Person in EUR		Anf R Leistung VRN01420BT					
7 Tage/6 Nächte ab/bis Riva del Garda							
Unterbr		Bel	A	B	C	D	E
DG1X	Doppelzimmer Standard	2	975	1089	1069	969	925
EG1X	Einzelzimmer Standard	1	1169	1495	1545	1329	1239
A: 21.4.-4.5. B: 5.5.-25.5. C: 26.5.-14.9. D: 15.9.-21.9. E: 22.9.-5.10.							
Hinweise: Kurtaxe am Ort zu zahlen.							



z.B. vom 26.4. bis 2.5.
7 Tage/6 Nächte ab Nago-Torbole/
bis Arco t. Ausschreibung
pro Person bei 2 Erw.

€ 1.079



KULINARIK	<div style="width: 100%; height: 10px; background-color: #4a7ebb;"></div>
KOMFORT	<div style="width: 75%; height: 10px; background-color: #4a7ebb;"></div>
WELLNESS	<div style="width: 50%; height: 10px; background-color: #4a7ebb;"></div>
LEVEL	<div style="width: 75%; height: 10px; background-color: #4a7ebb;"></div>



Italien individuell – Gardatrek

Umrunden Sie auf dem Gardatrek in 7 Tagen den vielfältigen Nordteil des Gardasees.

Auf den Gipfeln von Monte Baldo und Monte Creino empfängt Sie ein frischer Wind und einem herrlichen Panorama. Tauchen Sie ein in die frische Kühle des Tennosees.

Für Fortgeschrittene

+ Viele Mahlzeiten inklusive

1. Tag: Nago-Torbole

(Fr) Individuelle Anreise an den Gardasee und nach Nago-Torbole. 2 Nächte in Nago-Torbole. (A)

2. Tag: Busatte panoramica – Aussichtsbalkon über dem Gardasee

(Sa) Diese Wanderung führt über einen der schönsten und aussichtsreichsten Höhenwege am Gardasee, von Nagos historischer Altstadt nach Busatte. Sie wandern vorbei an Weinbergen und Olivenhainen immer entlang der Bergkette des Monte Baldo mit großartigem Blick auf den Gardasee und die gegenüberliegenden Berge. Höhenmeter: + 450 m/ – 450 m/ca. 12 km/ca. 4,5 Std. (F, A)

3. Tag: Nago-Torbole – Brentonico/San Giacomo

(So) Die heutige Wanderung führt Sie entlang von Gletschermühen und durch Olivenhaine talwärts zur Ortschaft Torbole am Nordufer des Gardasees. Entlang der Seeuferpromenade wandern Sie bis zum Ortseingang von Riva. Von dort aus geht es hinauf auf den geschichtsträchtigen Monte Brione (348 m). Am Nachmittag Transfer auf den Monte Baldo (nicht inklusive). Eine Nacht in Brentonico/San Giacomo. Höhenmeter: + 450 m/ – 550 m/ ca. 11 km/ca. 4 Std. (F, A)

4. Tag: Brentonico/San Giacomo – Ledro

(Mo) Von San Giacomo (1.205 m) über Wiesen- und Waldpfade entlang den Berghängen des Monte Baldos. Ein unvergessliches Bergpanorama belohnt den Aufstieg. Von der Bergstation (1.752 m) geht es mit der Gondel nach Malcesine, von wo aus Sie mit dem Schiff nach Riva fahren (nicht inklusive). Am Hafen von Riva erwartet Sie Ihr Shuttle, welches Sie in die Hochebene des Ledrotals zu Ihrem Hotel am Ledrosee bringt (inklusive). Eine Nacht in Ledro. Höhenmeter: + 850 m/ – 300 m/ca. 11 km/ca. 5 Std. (F, A)

5. Tag: Ledro – Tenno

(Di) An den Ufern des Ledrosee: Nach dem Frühstück geht es gemütlich entlang des Ledrosee bis nach Molina di Ledro. Durch das Val di Ledro, ein idyllisches Tal der Ledroalpen, geht es hinab bis zu einem kleinen Bergdorf mit Einkehrmöglichkeit. Nach einer Rast gelangen Sie auf den Ponale Panoramaweg. Bis Riva genießen Sie den Blick auf den Gardasee, die Ost- sowie die Norduferseiten des Gardasees. In Riva gibt es Zeit zum Bummeln, dann bringt Sie ein Shuttle zur gemütlichen Unterkunft direkt am Tennosee (inklusive). Eine Nacht in Tenno. Höhenmeter: + 350 m/ – 900 m/ca. 13 km/ca. 5 Std. (F)

6. Tag: Tenno – Arco

(Mi) Vom Tennosee zum Künstlerdorf Canale: Nach dem Frühstück wandern Sie entlang des Tennosees, welcher zu den schönsten Seen des Trentinos zählt. Aufstieg zur Berghütte Rifugio San Pietro (974 m). Hier genießen Sie die Aussicht. Anschließend Abstieg in das malerische Künstlerdorf Canale und Besichtigung bei einem kleinen Rundgang. Transfer nach Arco (nicht inklusive). Die einstige Sommerresidenz der Habsburger ist heute ein beliebter Ort für Kletterer, Wanderer und Urlauber. Eine Nacht in Arco. Höhenmeter: + 450 m/ – 450 m/ ca. 10 km/ca. 4 Std. (F, A)

7. Tag: Arco

(Do) Heute nehmen Sie Abschied vom Gardasee. Individuelle Abreise. (F)

- Umrundung des Nordufers des Gardasees
- Wanderungen am Ledro- und am Tennosee
- Einzigartige Ausblicke

EINGESCHLOSSENE LEISTUNGEN

- Wanderreise It. Reiseverlauf
- 6 Nächte in Hotels der Mittelklasse und gehobenen Mittelklasse (DB1X)
- 6x Frühstück (F), 5x Abendessen (A)
- Gepäckbeförderung von Unterkunft zu Unterkunft
- Karten- und Infomaterial
- GPS-Daten verfügbar
- Gutschein für Reiseliteratur

HINWEIS

- Gesamtstrecke: 57 km
- Streckencharakteristik: Meist gute Wege, teilweise Trittsicherheit erforderlich, normale Grundkondition ausreichend. Auf- und Abstiege bis 900 Höhenmeter sowie Gehzeiten von bis 5 Std.
- Transfers, Fahrten mit der Seilbahn und Schiffsfahrten nicht inklusive

TERMINE

Freitags: 26.4., 10.5., 17.5., 24.5., 31.5., 7.6., 14.6., 21.6., 28.6., 5.7., 12.7., 19.7., 23.8., 30.8., 6.9., 13.9., 20.9., 27.9., 4.10., 11.10., 18.10.

Pro Person in EUR		Anf R Leistung VRN15000BT	
7 Tage/6 Nächte ab Nago-Torbole/bis Arco			
Unterbr		Bel	A
DB1X	DZ Standard	2	1079
EB1X	EZ Standard	1	1239
A: 26.4.–24.10.			
Hinweise: Kurtaxe am Ort zu zahlen.			



z.B. vom 18.5. bis 25.5.
8 Tage/7 Nächte ab Tarvis/
bis Triest It. Ausschreibung
pro Person bei 2 Erw.

€ 849



KULINARIK	<input type="checkbox"/>
KOMFORT	<input type="checkbox"/>
WELLNESS	<input type="checkbox"/>
LEVEL	<input type="checkbox"/>



Friaul – Von den Alpen ans Meer

Die italienische Region Friaul-Julisch Venetien ist ein echter Geheimtipp für Wanderer. Beeindruckende Naturschauspiele, kulturelle Vielfalt und gastronomische Leckereien erwarten Sie auf Ihrem Weg von den Julischen Alpen bis an das Meer.

Für Fortgeschrittene

+ Individuelle Verlängerungen

1. Tag: Tarvis

(Sa) Individuelle Anreise. 2 Nächte in Tarvis.

2. Tag: Rundwanderung Tarvis „Monte Lussari“

(So) Sie nehmen die Seilbahn zum heiligen Berg Monte Lussari, wo Sie die eindrucksvolle Wallfahrtsstätte besuchen. Bergauf zum imposanten Gipfel des Cima Cacciatori auf über 2.000 m. Hier ist das Panorama auf die umliegenden Karnischen- und Julischen Alpen und die Karawanken einfach gigantisch. Nach Einkehr in der uralten Almhütte Malga Lussari zurück zur Seilbahn und im Tal auf dem Alpe Adria Weg gemütlich zurück nach Tarvis. Höhenmeter: + 450 m/- 450 m/ca. 15 km/ca. 4,5 Std. (F)

3. Tag: Tarvis – Gemona

(Mo) Eine spannende Fahrt durch das tief eingeschnittene Kanaltal bringt Sie nach Venzone, einen der schönsten Dörfer Italiens. Erkunden Sie die mittelalterlichen Mauerringe und den Dom. Vorbei an zwei Bergkapellen passieren Sie das schroffe Geröllgebiet der Rivoli Bianchi. Entlang der Felswände der Julischen Alpen hinauf zum Gipfel des Monte Cumieli mit herrlicher Aussicht. Über die Festung Ercole und dem kleinen See Minisne führt Ihr Weg bergab nach Gemona. Eine Nacht in Gemona. Höhenmeter: +/- 400 m/ca. 14 km/ca. 4,5 Std. (F)

4. Tag: Gemona – Udine

(Di) In vielen Serpentinaen zur „Strada Panoramica“, einem Panoramapfad, der die Flanken des Berges quert. Traumhafte Ausblicke auf die Tiefebene des Tagliamento Flusses weit unten sind garantiert. In Gemona lohnt ein Besuch der Altstadt, bevor Sie die Bahn nach Udine nehmen. Eine Nacht in Udine. Höhenmeter: +/- 800 m/ca. 13 km/ca. 5 Std. (F)

5. Tag: Udine – Gradisca d'Isonzo

(Mi) Kurze Bahnfahrt nach Cormons, von dort führt

Sie Ihr Weg auf einem historischen Pfad zum Monte Quarin, von dessen Gipfel Sie bereits die Weinbau-region des Collio erblicken. Durch die Reben wandern Sie zum Naturschutzgebiet der Roten Seen und durch verschlafene Orte bis in das landwirtschaftlich geprägte Dorf Farra. Auf gemütlichen Feldwegen nach Gradisca am türkisblauen Isonzo Fluss. Eine Nacht in Gradisca d'Isonzo. Höhenmeter: + 350 m/- 350 m/ca. 17 km/ca. 4,5 Std. (F)

6. Tag: Gradisca d'Isonzo – Triest

(Do) Per Bahn geht es an die Küste, wo Sie ein bezaubernder Küstenweg mit fantastischen Steilblicken auf die glitzernde Adria empfängt. Entlang der Klippen wandern Sie in Richtung Triest. Beobachten Sie die riesigen Schiffe im Hafen, auf der Strecke vorbei an Prosecco und dem Schloss Miramare. Ein in den Felsen gesprengter Panoramaweg führt Sie nach Opicina, von wo Sie mit der historischen Straßenbahn (nicht inklusive) hinab nach Triest fahren. Was für ein herrlicher Tag! 2 Nächte in Triest. Höhenmeter: + 350 m/- 150 m/ca. 17 km/ca. 5 Std. (F)

7. Tag: Rundwanderung Triest „Val Rosandra“

(Fr) Sie erkunden die felsige Karst-Region an der Grenze zu Slowenien. Ein Abschnitt auf der ehemaligen Bahntrasse führt in das Dorf Drnaga. Dort steigen Sie auf den Grat des Monte Stena bis zum Gipfelkreuz. Entlang der Felskante zur imposanten Aussichtskanzel und zum Rifugio Premuda, der am niedrigsten gelegenen Alpenvereins hütte. Danach Busfahrt nach Triest (nicht inklusive). Höhenmeter: + 450 m/- 450 m/ca. 11 km/ca. 4,5 Std. (F)

8. Tag: Triest

(Sa) Individuelle Abreise oder Verlängerung, (F)

INGESCHLOSSENE LEISTUNGEN

- Wanderreise It. Reiseverlauf
- Bahnfahrten It. Programm
- 1x Transfer Triest – Val Rosandra

Die schönsten Wege durch Friaul-Julisch Venetien

Dreiländereck Italien, Österreich und Slowenien

Hafenstadt Triest

- 7 Nächte in Hotels der Mittelklasse (DG1X)
- 7x Frühstück (F)
- 1x Berg- und Talfahrt Seilbahn Monte Lussari
- Gepäckbeförderung, Karten- und Infomaterial

HINWEIS

- Gesamtstrecke: ca. 87 km
- Streckencharakteristik: Auf Wanderwegen, teils felsigen Bergwegen sowie entlang von Schotterstraßen. Meist gibt es die Möglichkeit zur Verkürzung der Etappen. Gute Grundkondition für mitunter steile Aufstiege und Trittsicherheit für felsige Abschnitte sind erforderlich.
- Begrenzte Anzahl kostenfreier Hotelparkplätze
- Rückreise von Triest nach Tarvis per Bahn, Dauer ca. 2,5 Stunden.
- Nicht eingeschlossene Leistungen: Busfahrt Farra – Gradisca, ca. EUR 3,50 pro Pers. u. Tram/Stadtbus Triest, ca. EUR 2 pro Pers., zahlbar vor Ort

TERMINE

Samstags: 18.5.–5.10.

Pro Person in EUR		Anf R. Leistung VCE14004BT			
8 Tage/7 Nächte ab Tarvis/bis Triest					
Unterbr.		Bel	A	B	C
DG1X	Doppelzimmer Standard	2	849	929	985
EG1X	Einzelzimmer Standard	1	1135	1215	1278
A: 18.5.–16. 22.9.–12.10. B: 2.6.–22.6., 19.–21.9. C: 23.6.–31.8.					
Zusatznächte: Anf H, Leistung VCE14005BT:					
Tarvis (DG1F Doppelzimmer, EG1F Einzelzimmer),					
Triest (DG2F Doppelzimmer, EG2F Einzelzimmer).					
Hinweise: Kurtaxe am Ort zu zahlen.					



z.B. vom 13.4. bis 20.4.
8 Tage/7 Nächte ab/bis Sant'Agnetto
It. Ausschreibung
pro Person bei 2 Erw.

€ 1.689



KULINARIK	<div style="width: 100%; height: 10px; background-color: #0056b3;"></div>
KOMFORT	<div style="width: 75%; height: 10px; background-color: #0056b3;"></div>
WELLNESS	<div style="width: 0%; height: 10px; background-color: #0056b3;"></div>
LEVEL	<div style="width: 75%; height: 10px; background-color: #0056b3;"></div>



Amalfi

Amalfi und Sorrento gemütlich erwandern

Zwischen der bezaubernden Amalfiküste und Capri liegt die Halbinsel Sorrent im Angesicht des majestätischen Vesuvs. Die abwechslungsreiche Landschaft der Halbinsel mit ihren Terrassengärten, Bergen und Steilklippen hat schon die antiken Römer begeistert.

Geführte Tour

- + Deutschsprachige Reiseleitung
- + Transfers inklusive
- + Garantierte Durchführung ab 2 Personen
- + Viele Mahlzeiten inklusive

1. Tag: Flughafen Neapel – Sant'Agnetto

(Sa) Individuelle Anreise zum Flughafen von Neapel und Transfer zu Ihrem Hotel in Sant'Agnetto. 7 Nächte im Hotel Villa Crawford.

2. Tag: Alte Römerstrasse von Sorrent nach Termini

(So) Nach dem Frühstück um 8:30 Uhr begrüßt Sie Ihr Bergwanderführer und stellt Ihnen die bevorstehende Wanderwoche vor. Sie spazieren durch Sorrento und haben Zeit für eine Besichtigung dieses hübschen Städtchens. Im Anschluss wandern Sie auf alten Römerwegen, durch Oliven- und Zitronenhaine bis nach Termini. Hier haben Sie ein wunderbares Panorama über Ischia und Capri. Höhenmeter: + 300 m/- 50 m/ca. 10 km/ca. 4 Std. (F, M)

3. Tag: Das antike Pompeji

(Mo) Nach dem Frühstück Fahrt nach Pompeji. Zum Zeitpunkt des großen Vesuvausbruchs im Jahr 79 handelte es sich bei Pompeji um eine richtige Stadt, deren viele alten Strassen und Gassen von Ihnen entdeckt werden können. Immer wieder schweifen Ihre Blicke zu dem bedrohlich nahe gelegenen Vesuv. Während der Führung besichtigen Sie einige der Häuser, der damaligen Bewohner der Stadt. Es gibt beeindruckende Wandgemälde, alte Tempel und Reste einer Bäckerei und eines Weinverkäufers zu sehen. Ca. 50 km (F, M)

4. Tag: Von Termini zur Punta Campanella

(Di) Zunächst fahren Sie nach Termini, dem Ausgangspunkt Ihrer Wanderung zur Punta Campanella. Sie wandern auf einer alten Römerstraße bis zu Ihrem Rastplatz hoch über dem Meer: ein magischer Ort, an dem schon Griechen und Römer ihre Kultstätten erbauten.

Auf einem unwegsamen, etwas anstrengenden Weg nehmen Sie den Aufstieg Richtung Monte San Costanzo und zurück nach Termini. Höhenmeter: + 350 m/- 350 m/ca. 6 km/ca. 4 Std. (F, M)

5. Tag: Traumhafte Amalfiküste

(Mi) Ihre Wanderung führt Sie heute durch malerische Terrassengärten, vorbei an einem alten Kirchlein zu der felsigen Küste. Immer wieder beeindruckend die Blicke hinab auf die Stadt Amalfi selbst. Am Nachmittag bleibt nach der Mittagskehr noch Zeit für einen Spaziergang und den Besuch des majestätischen Doms in Amalfi. Rückfahrt ebenfalls mit dem Schiff bis Sorrento. Höhenmeter: + 400 m/- 400 m/ca. 6 km/ca. 3 Std. (F, M)

6. Tag: San Agata – Blicke in die Golfs von Neapel und Salerno

(Do) Die heutige Wanderung führt Sie in das nahe gelegene Dörfchen Sant Agata. Durch die Schatten spendenden Pinienwälder des Monte Tore, wandern Sie zu den Colli di S. Pietro. Höhenmeter: + 350 m/- 350 m/ca. 8 km/ca. 3 Std. (F, M)

7. Tag: Capri und Anacapri

(Fr) Von Capri steigen Sie hinauf auf den höchsten Gipfel der Insel, den Monte Solaro (540 m). Nachdem Sie die grandiose Aussicht genossen haben, Abfahrt mit der Seilbahn und Wanderung zurück zum Hafen. Höhenmeter: + 300 m/- 300 m/ca. 6 km/ca. 3 Std. (F, M)

8. Tag: Sant'Agnetto – Flughafen Neapel

(Sa) Transfer zum Flughafen, individuelle Abreise. (F)

Informationen zur Unterkunft

Hotel Villa Crawford ruhig, mit Blick auf das Meer, ca. 300 m zum Marinella Strand und ca. 1 km zum Zentrum von Sorrent. Garten mit Zitrusbäumen, Restaurant, Bar, Sonnenterrasse. Zimmer mit Bad oder Dusche/WC.

- Begleitung durch Bergwanderführer
- Kulturtag in Pompeji inklusive
- Majestätischer Vesuv
- Inseln Capri, Ischia und Procida
- Für Anfänger

EINGESCHLOSSENE LEISTUNGEN

- Gruppenreise lt. Reiseverlauf
- Transfers lt. Reiseverlauf
- 7 Nächte in dem genannten oder gleichwertigen Hotel der Mittelklasse (DG1X)
- 7x Frühstück (F), 6x Mittagessen (M)
- Führung und Betreuung durch autorisierten Bergwanderführer
- Eintritt Pompeji mit Kulturführung
- Gutschein für Reiseliteratur
- Karten- und Infomaterial

HINWEIS

- Gesamtstrecke: 36 km
- Mindestteilnehmerzahl: 2 Personen (siehe Punkt 7 AGB)
- Maximalteilnehmerzahl: 16 Personen
- Streckencharakteristik: Meist gute, angelegte Wanderwege, normale Kondition ausreichend. Auf- und Abstiege bis 400 Höhenmeter, Gehzeiten von bis 4 Std.

TERMINE

Samstags: 13.4., 20.4., 11.5., 14.9., 28.9., 5.10.

Pro Person in EUR		Anf R Leistung NAP01401BT	
8 Tage/7 Nächte ab/bis Sant'Agnetto			
Unterbr		Bel	A
DG1X	Doppelzimmer	2	1689
EG1X	Einzelzimmer	1	1895
A: 13.4.-12.10.			
Hinweise: Kurtaxe am Ort zuzahlen.			



z.B. vom 30.3. bis 6.4.
8 Tage/7 Nächte ab/bis Catania
It. Ausschreibung
pro Person bei 2 Erw.

€ 1.555



Blick auf den Ätna

KULINARIK	<div style="width: 100%; height: 10px; background-color: #0056b3;"></div>
KOMFORT	<div style="width: 100%; height: 10px; background-color: #0056b3;"></div>
WELLNESS	<div style="width: 0%; height: 10px; background-color: #0056b3;"></div>
LEVEL	<div style="width: 100%; height: 10px; background-color: #0056b3;"></div>



Siziliens Highlights erwandern

Diese Reise führt Sie zu den jungen Lavaströmen des Ätna. Abwechslungsreiche Pfade, malerische Orte und Kulturdenkmäler ziehen an Ihnen vorbei. Sizilien ist zudem ein Garant für abwechslungsreiche, mediterrane Küche und hervorragenden Weine.

Geführte Tour

- + Deutschsprachige Reiseleitung
- + Transfers inklusive
- + Garantierte Durchführung ab 2 Personen

1. Tag: Flughafen Catania – Castelmola

(Sa) Individuelle Anreise nach Sizilien. Begrüßung am Flughafen und Transfer nach Castelmola zu Ihrem Hotel. 7 Nächte im Hotel Villa Sonia.

2. Tag: Aussichtsberg über Taormina

(So) Treffen um ca. 8:30 Uhr im Hotel (bitte bereits im Wanderoutfit erscheinen). Fahrt über Taormina zum Monte Venere. Am Gipfel haben Sie einen faszinierenden Rundblick nach Taormina, Giardini Naxos und zum Ätna. Der Abstieg erfolgt über Castelmola nach Taormina. Gemeinsames Mittagessen und Besuch des antiken Amphitheaters. Höhenmeter: + 170 m/ – 660 m/ca. 7,5 km/ca. 3 Std. (F, M)

3. Tag: Die Mondlandschaft am Ätna

(Mo) Fahrt zum Startpunkt. Der Weg durch das fantastische Schauspiel der Ätna-Landschaft. Anfangs von Piana Provenzana über frische Lava aus den Jahren 2002/2003 im Aufstieg zu grottenähnlichen Lava-Formationen und erloschenen Kratern am Monte Nero. Von hier Abstieg durch mehrere Lavazungen vergangener Jahrhunderte bis in den schattenspendenden Buchenwaldgürtel der nördlichen Ätnaregion. Nach dem Mittagessen Busfahrt zu Ihrem Hotel. Höhenmeter: + 440 m/ – 450 m/ca. 8,5 km/ca. 2,5 Std. (F, M)

4. Tag: Auf den Höhen Siziliens

(Di) Erkunden Sie die Hochgebirgslandschaft. Bald taucht vor Ihnen die Roccia di Novara auf. Bei günstigen Bedingungen können Sie diesen Gipfel besteigen, diese Entscheidung obliegt Ihrem Wanderführer. Der Blick reicht vom Ätna bis zu den Liparischen Inseln. Vorbei an Schafweiden und alten Gehöften, steigen Sie ab Richtung Novara di Sicilia. Höhenmeter: + 280 m/ – 330 m/ca. 7 km/ca. 2 Std. (F, M)

5. Tag: Castiglione di Sicilia und Friedrich II

(Mi) Sie starten den Tag mit einer entspannenden Wanderung bei Francavilla: das Dorf liegt unterhalb eines Aussichtsberges, der von einer Ruine gekrönt ist. Vorbei am Fluss Alcantara ersteigen Sie diesen Aussichtspunkt und haben einen schönen Ausblick auf das heutige Etappenziel: Castiglione di Sicilia. Nach dem Abstieg nach Francavilla beginnt die zweite Etappe Ihrer Wanderung bei der alten Basilika Cuba di Santa Domenica. Sie wandern durch das Tal des Alcantarà und steigen schließlich im Schatten eines alten Waldbestandes auf nach Castiglione. In diesem verschlafenen Dorf thront die Burgruine Castello di Lauria, die der Staufer Friedrich II als Sommerresidenz nutzte. Wer geschichtlich weniger interessiert ist, freut sich umso mehr über die folgende landestypische Einkehr. Höhenmeter: + 300 m/ – 150 m/ca. 7 km/ca. 3 Std. (F, M)

6. Tag: Am Pilgerweg über Mandancini

(Do) Bald hinter dem Bergdorf Mandancini beginnt Ihre Wanderung. Der Aufstieg erfolgt über den Prozessionssteig zum Sattel „Fossa dei Lupi“. Dort angekommen pausieren Sie am Rastplatz der Pilger. Der Rückweg führt über die Forststraße durch den Laubwald und immer wieder öffnet sich der Blick über das Tal von Mandancini. Ein tolles Mittagessen erwartet Sie. Busfahrt zum Hotel. Höhenmeter: + 410 m/ – 310 m/ca. 10 km/ca. 3 Std. (F, M)

7. Tag: Ruhetag

(Fr) Entspannen Sie am Strand oder am Pool. Sie können auch mit dem Bus nach Taormina oder in den Süden nach Syrakus fahren. (F)

8. Tag: Castelmola – Flughafen Catania

(Sa) Fahrt zum Flughafen, individuelle Abreise. (F)

Informationen zu Unterkunft

Hotel Villa Sonja mit herrl. Aussicht, in idyllischer, ruhiger Lage, Restaurant, Swimmingpool mit

- Begleitung durch Bergwanderführer
- Wandern am Fuße des Ätna entdecken
- Bestaunen der Nekropolen von Pantalica
- Die Stadt Syrakus erleben
- Für Fortgeschrittene

Sonnenterasse. Zimmer mit Dusche/WC, Föhn, Klimaanlage, WLAN, Wecker, Telefon, Minibar, Safe.

EINGESCHLOSSENE LEISTUNGEN

- Wanderreise und Transfers lt. Reiseverlauf
- 7 Nächte im genannten oder gleichwertigen Hotel der Mittelklasse (DG1X)
- 7x Frühstück (F), 5x Mittagessen (M)
- Führung und Betreuung durch autorisierten Bergwanderführer
- Eintritte lt. Reiseverlauf
- Gutschein für Reiseliteratur, Karten-/Infomaterial

HINWEIS

- Gesamtstrecke: 40 km
- Mindestteilnehmerzahl: 2 Personen (siehe Punkt 7 AGB)
- Maximalteilnehmerzahl: 12 Personen
- Streckencharakteristik: Meist angelegt und gut begehbarer Wege, Trittsicherheit ist erforderlich, normale Grundkondition ausreichend.

TERMINE

Samstags: 30.3., 27.4., 25.5., 28.9.

Pro Person in EUR		Anf R Leistung CTA10092BT	
8 Tage/7 Nächte ab/bis Catania			
Unterbr.		Bel	A
DG1X	Doppelzimmer	2	1555
EG1X	Doppelzimmer zur Alleinbenutzung	1	2029
A: 30.3.–5.10.			
Hinweise: Kurtaxe am Ort zuzahlen.			




z.B. vom 6.4. bis 13.4.
8 Tage/7 Nächte ab/bis Catania
It. Ausschreibung
pro Person bei 2 Erw

€ 1.565



Lipari



Stromboli

KULINARIK

KOMFORT

WELLNESS

LEVEL

Die Liparischen Inseln gemütlich erwandern

Lipari, Panarea, Stromboli, Filicudi und Salina: Jede dieser Inseln werden Sie im Laufe dieser Woche besuchen und erwandern. Per Schiff reisen Sie von Insel zu Insel. Sie genießen den Komfort eines Standorthotels und müssen nicht jeden Tag die Koffer packen.

Geführte Tour

- + Deutschsprachige Reiseleitung
- + Garantierte Durchführung ab 2 Personen

1. Tag: Flughafen Catania – Lipari

(Sa) Indiv. Anreise zum Flughafen Catania. Transfer nach Milazzo sowie Schiffsfahrt nach Lipari. Treffen mit dem Bergwanderführer und Abendessen. 6 Nächte im Giardino sul Mare Hotel auf Lipari. (A)

2. Tag: Der berühmte Bimsstein von Lipari

(So) Von Lami aus, einem kleinen Bauerndorf auf den Höhen Liparis, wandern Sie um den Monte Pilato, den „Kahlkopf“. Dabei haben Sie stets Panarea und den rauchenden Stromboli im Blick. Ein kleiner Abstecher bringt Sie zum stillgelegten Bimssteinabbau, der imposant vor Ihnen liegt und im türkisblauen Meer verschwindet. Sie steigen durch Erdbeerbaum-Wälder und Heidegewächse nach Acquacalda ab. Obsidian – das schwarze Gold Liparis säumt dabei Ihren Weg. Gemütliches Mittagessen in einem Panorama-Restaurant. Höhenmeter: + 150 m/- 350 m/ca. 5 km/ca. 2 Std. (F, M)

3. Tag: Naturparadies Filicudi

(Mo) Per Schiff geht es nach Filicudi. Vom bunten Fischerhafen Pecorini steigen Sie über Treppen und alte Maultierpfade auf. Über einen aussichtreichen Küstenweg gelangen Sie zur Ausgrabungsstätte Filo Braccio, um dann auf die kleine vorgelagerte Landzunge Capo Graziano anzusteigen. Hier werden Sie Zeuge jahrtausendalter Völker-Geschichte, bevor Sie bei Adelaide mit tollen Ausblicken in einem Garten zu Mittag essen und dann zum Hafen absteigen. Höhenmeter: + 200 m/- 300 m/ca. 4 km/ca. 2 Std. (F, M)

4. Tag: 3.500 Jahre Geschichte auf Panarea

(Di) Schiffsfahrt nach Panarea. Vom quirligen Hafen steigen Sie durch die im traditionellen Stil restaurierten Ferienhäuser auf die ersten Höhen der Insel. Von hier, inmitten der duftenden Macchia, haben Sie einen

tollen Ausblick. Am Capo Milazzese, einer natürlichen Festung im Meer, können Sie ein prähistorisches Dorf besichtigen. Zurück geht es über den feinen Sandstrand in das kleine Städtchen, wo Sie im Hafen bei Marilena zu Mittag essen. Höhenmeter: + 300 m/- 300 m/ca. 7 km/ca. 3 Std. (F, M)

5. Tag: Stromboli und die Lava

(Mi) Überfahrt nach Stromboli. Vom Hafen aus spazieren Sie quer durch das Dorf, an schmucken Villen und blumenrankten Terrassen vorbei. Sie machen einen kleinen Abstecher an eine schwarze Stein-Bucht. Weiter geht es an einem Küstenweg leicht ansteigend bis zum alten Observatorium, das heute ein Restaurant mit toller Panoramaterasse ist. Von hier aus schauen Sie dem Vulkan-Schauspiel beim Sonnenuntergang und einem guten Nachtstuhl zu. Mit Stirnlampen geht es auf einfachen Wegen zurück zum Boot. Höhenmeter: + 150 m/- 150 m/ca. 8 km/ca. 3 Std. (F, A)

6. Tag: Salina – die grüne Perle der Äolen

(Do) Fahrt nach Salina. Als einzige der Liparischen Inseln verfügt Salina über eine Süßwasserquelle. Vom verschlafenen Fischerhafen Rinella aus steigen Sie auf alten Eselspfaden nach Leni an, wo Kapern und Malvasiawein angebaut werden. Auf einem gut erhaltenen Panoramaweg wandern Sie nach Praiola, stets im Blick Filicudi und das weite Meer. Hier machen Sie eine gemütliche Pause, bevor Sie den Rücktritt antreten. In einem typischen Lokal unter Einheimischen essen Sie zu Mittag. Höhenmeter: + 400 m/- 180 m/ca. 7 km/ca. 2,5 Std. (F, M, A)

7. Tag: Lipari – Catania

(Fr) Fährtfahrt zurück nach Sizilien und Busfahrt nach Catania. Besichtigen Sie die Altstadt in Eigenregie. Eine Nacht im Hotel Mediterrane. (F)

8. Tag: Catania

(Sa) Fahrt zum Flughafen, individuelle Abreise. (F)

- Begleitung durch Bergwanderführer
- Inseln Lipari, Panarea, Stromboli, Filicudi und Salina
- Catania
- Für Anfänger

EINGESCHLOSSENE LEISTUNGEN

- Wanderreise It. Reiseverlauf
- Transfers und Bootsfahrten It. Reiseverlauf
- 7 Nächte in den genannten oder gleichwertigen Hotels der Mittelklasse (DG1X)
- 7x Frühstück (F), 4x Mittagessen (M), 3x Abendessen (A)
- Führung und Betreuung durch autorisierten Bergwanderführer
- Gutschein für Reiseliteratur
- Karten- und Infomaterial

HINWEIS

- Gesamtkilometer: ca. 31 km
- Mindestteilnehmerzahl: 2 Personen (siehe Punkt 7 AGB)
- Maximalteilnehmerzahl: 12 Personen
- Streckencharakteristik: Meist gute Wege, teils schmale Pfade, normale Kondition ausreichend.
- Anreise: Abholung am Flughafen, Sammeltransfer nach Milazzo sowie Schiffsfahrt nach Lipari.

TERMINE

Samstags: 6.4., 27.4., 18.5., 28.9., 19.10.

Pro Person in EUR		Anf R Leistung CTA15000BT		
8 Tage/7 Nächte ab/bis Catania				
Unterbr		Bel	A	B
DG1X	Doppelzimmer	2	1565	1605
EG1X	Einzelzimmer	1	1645	1679
A: 6.4.–13.4., 19.10.–26.10. B: 14.4.–18.10.				
Hinweise: Kurtaxe am Ort zuzahlen.				



z.B. vom 3.2. bis 9.2.
7 Tage/6 Nächte ab Banyalbufar/
bis Lluc It. Ausschreibung
pro Person bei 2 Erw.

€ 820



KULINARIK	<input type="checkbox"/>	<input type="checkbox"/>	<input type="checkbox"/>
KOMFORT	<input type="checkbox"/>	<input type="checkbox"/>	<input type="checkbox"/>
WELLNESS	<input type="checkbox"/>	<input type="checkbox"/>	<input type="checkbox"/>
LEVEL	<input type="checkbox"/>	<input type="checkbox"/>	<input type="checkbox"/>



Mallorca – Ruta del Contraban

Bis in den 90er Jahre war der Schmuggel auf Mallorca ein einträgliches Gewerbe. In versteckten Buchten legten Schiffe an, auf Saumpfad wurde die Ware in das Hinterland gebracht. Entdecken Sie die Pfade der Schmuggler neu, auf der Ruta del Contraban.

Für Fortgeschrittene

1. Tag: Banyalbufar

Individuelle Anreise. 2 Nächte in Banyalbufar.

2. Tag: Romantischer Schmugglerhafen

3 Wanderungen zur Wahl: Leicht: Vom Kirchplatz in Banyalbufar wandern Sie durch Kiefernwald zum Schmugglerhafen u. folgen dem Panoramasteig entlang des Meeres. Höhenmeter: +/- 260 m/ ca. 9,2 km/ ca. 3 Std. Mittel: Von Banyalbufar wandern Sie entlang der Küste bis zum Schmugglerhafen Port d'Canonge, durch Pinienwälder in das Hinterland bis Esporles. Höhenmeter: + 530 m/ - 470 m/ ca. 13,8 km/ ca. 4,5 Std. Anspruchsvoll: Sie wandern entlang der Küstenlinie zum Schmugglerhafen und Esporles, danach weiter nach Banyalbufar. Höhenmeter: + 810 m/ - 830 m/ ca. 21,3 km/ ca. 7 Std. (F)

3. Tag: Banyalbufar – Valldemosa

3 Wanderungen mit Ausblicken über die Schmugglerbucht zur Wahl: Leicht: Sie folgen dem alten Saumpfad, wandern zur Küste und erreichen einen der Anlegestellen der Schmuggler. Höhenmeter: + 300 m/ - 340 m/ ca. 7,5 km/ ca. 2,5 Std. Mittel: Sie wandern durch einen lichten Kiefernwald, steigen zum Meer ab u. folgen der Küstenlinie bis zu einem verfallenen Schmugglerpfad. Höhenmeter: + 520 m/ - 490 m/ ca. 8,8 km/ ca. 3,5 Std. Anspruchsvoll: Sie erleben eine wildromantische Tour entlang der Anlegestellen der Schmuggler u folgen einem verfallenen Weg an der Küstenlinie. Höhenmeter: + 540 m/ - 620 m/ ca. 11,9 km/ ca. 4 Std. Eine Nacht in Valldemosa. (F)

4. Tag: Valldemosa – Port du Soller

3 Wanderungen zwischen Pinien, Meer und Fels zur Wahl: Leicht: Von Deià aus wandern Sie entlang der Küste zum Weiler Llucalcari. Höhenmeter: + 330 m/ - 330 m/ ca. 8,2 km/ ca. 3 Std. Mittel: Der Pfad führt Sie entlang der Küste, vorbei an kleinen Weilern u. Verstecken, durch Olivenhaine bis zum Hafen von Soller. Höhenmeter: + 240 m/ - 300 m/ ca. 19,8 km/

ca. 3,5 Std. Anspruchsvoll: Von Deià aus steigen Sie zur Meereslinie ab u. wandern entlang der Küste bis nach Port Soller. Höhenmeter: + 240 m/ - 320 m/ ca. 10,1 km/ ca. 3,5 Std. Eine Nacht in Port du Soller. (F)

5. Tag: Port du Soller – Cala Tuent

2 Wanderungen zur Wahl: Leicht/mittel: Vom Mirador de ses Barques führt Sie Ihr Weg durch alte Gehöfte, einsame Bergrücken und alte Wälder zur Cala Tuent. Höhenmeter: + 260 m/ - 660 m/ ca. 9,9 km/ ca. 3,5 Std. Anspruchsvoll: In Port Soller startet der Pfad und führt Sie hinauf zur Höhe des Miradors de ses Barques. Sie wandern entlang der Nordküste und erreichen die einsam gelegene Cala Tuent. Höhenmeter: + 640 m/ - 590 m/ ca. 14 km/ ca. 5 Std. Eine Nacht in Cala Tuent. (F, A)

6. Tag: Cala Tuent – Lluc

Genießen Sie die Stille in der Sa Calobra u. die Einsamkeit im Torrent Pareis. Ein Naturwunder von unglaublicher Schönheit. Eine Schlucht mit legendärem Ruf und vor allem der Inbegriff des Schmugglerwesens auf Mallorca. Je nach Schwierigkeit können Sie den Torrent bis nach Escorca durchwandern (anspruchsvolle Variante) oder Sie genießen die herrliche Schlucht und wandern nur so weit Sie möchten (leichte und mittlere Variante). Danach wandern Sie auf gleichem Weg zurück zum Eingang der Schlucht. Sie finden in Ihren Reiseunterlagen die wichtigen Angaben für Ihre individuelle Tourenplanung. Eine Nacht in Lluc. (F)

7. Tag: Lluc

Individuelle Abreise. (F)

INGESCHLOSSENE LEISTUNGEN

- Wanderreise lt. Reiseverlauf
- 6 Nächte in Hotels der Mittelklasse (DG1X)
- 6x Frühstück (F), 1x Abendessen (A)
- Gepäcktransfer von Unterkunft zu Unterkunft
- GPS-Daten verfügbar, Karten-/Infomaterial

- Auf den Pfaden der Schmuggler wandern
- Romantische Buchten entdecken
- Wandern abseits der Massenwege
- Täglich 2 bis 3 unterschiedliche Wanderungen im Schwierigkeitsgrad einfach, mittel und anspruchsvoll zur Auswahl

HINWEIS

- Gesamtstrecke: ca. 35–58 km
- Streckencharakteristik: Wanderungen im Level einfach bis mittel verlaufen meist auf guten Wegen oder Pfaden, durchschnittliche Kondition ausreichend. Für die Wanderungen im Level anspruchsvoll sind gute Kondition, Schwindelfreiheit und Trittsicherheit erforderlich. Auf- und Abstiege mit bis zu 600 Höhenmetern, vereinzelt auch mehr und Gehzeiten bis zu 6 Stunden.

TERMINE

3.2., 6.2., 11.2., 17.2., 20.2., 25.2., 1.3., 4.3., 9.3., 12.3., 17.3., 22.3., 25.3., 30.3., 2.4., 7.4., 12.4., 16.4., 22.4., 27.4., 30.4., 6.5., 11.5., 14.5., 20.5., 25.5., 28.5., 2.6., 8.9., 13.9., 16.9., 21.9., 24.9., 30.9., 5.10., 8.10., 14.10., 19.10., 22.10.

REISEVARIANTE

Auch buchbar mit Unterbringung in Hotels der Mittelklasse und gehobenen Mittelklasse (DF1X, EF1X).

Pro Person in EUR		Anf R Leistung PMI50396BT					
7 Tage/6 Nächte ab Banyalbufar/bis Lluc							
Unterbr		Bel	A	B	C	D	E
DG1X	Doppelzimmer Standard	2	820	895	920	949	893
EG1X	Einzelzimmer Standard	1	1130	1250	1290	1350	1250
A: 3.2.-21.3. B: 22.3.-5.5. C: 6.5.-7.9. D: 8.9.-4.10. E: 5.10.-28.10.							
Hinweise: Kurtaxe am Ort zuzahlen.							



z.B. vom 9.2. bis 16.2.
8 Tage/7 Nächte ab Port d'Alcúdia/
bis Playa de Palma It. Ausschreibung
pro Person bei 2 Erw.

€ 799



KULINARIK



KOMFORT



WELLNESS



LEVEL



Mallorca – Trans Tramuntana

Entdecken Sie in einer Woche das Innenleben Mallorcas. Sie wandern durch eine wilde Landschaft mit Gräsern und Felsen sowie durch Olivenhaine bis hin zu schmucken Orten. Unterwegs werden Sie immer wieder mit tollen Ausblicken auf das Meer belohnt.

Für Fortgeschrittene

+ Individuelle Verlängerungen

1. Tag: Port d'Alcúdia

(Fr, So) Indiv. Anreise. 2 Nächte in Port d'Alcúdia.

2. Tag: Küstenwanderung auf der Halbinsel Alcúdia

(Sa, Mo) Einer der schönsten Wanderwege befindet sich zwischen der Bucht von Pollença u. Alcúdia. Sie wandern entlang der Küstenlinie, besteigen eine Fels Spitze u. folgen einem Serpentinweg über sanfte Gipfel. Sie erreichen das historische Alcúdia und die Promenade von Port d'Alcúdia. Höhenmeter: + 690 m/- 820 m/ca. 15 km/ca. 6 Std. (F)

3. Tag: Port d'Alcúdia – Kloster Lluc

(So, Di) Transfer nach Pollença, wo Sie dem historischen Pilgerpfad nach Lluc folgen. Die hohen Gipfel der Serra de Tramuntana vor Augen, wandern Sie über den Pass vorbei am Puig Tomir. Schattige Steineichenwälder, blühende Obstgärten und Wiesen wechseln sich ab. auf Ihrem Weg zum Kloster Lluc. 2 Nächte im Kloster Lluc. Höhenmeter: + 600 m/- 220 m/ca. 13 km/ca. 4,5 Std. (F)

4. Tag: Pilgerweg Cuber Stausee

(Mo, Mi) Transfer zum Cuber Stausee. Sie wandern erneut auf dem Pilgerweg, hinauf in die Serra u. über die Pässe hinunter nach Lluc. Eine interessante Landschaft mit hohen Gräsern, Felsen und Übergängen wie im Hochgebirge liegt vor Ihnen. Die Ausblicke auf die Steilküsten und die fruchtbaren Täler machen diese Tour zur Königsetappe. Höhenmeter: + 600 m/- 890 m/ca. 15 km/ca. 5,5 Std.(F)

5. Tag: Kloster Lluc – Port de Sóller

(Di, Do) Entlang des Cuber Stausees wandern Sie zum Pass de L'Ofre, wo Sie ein grandioser Panoramablick erwartet. Sie folgen den Serpentin bergauf zum Gipfel Es Cornador, wo Sie die Fernsicht über die Küste bis hin nach Palma genießen. Auf dem Weg nach Sóller folgen Sie dem bekannten aussichtsreichen

Terrassenweg durch die Schlucht von Biniarix. Entlang von duftenden Orangengärten erreichen Sie das belebte Zentrum von Sóller. Mit der alten Straßenbahn fahren Sie zur Küste nach Port de Sóller. 2 Nächte in Port de Sóller. Höhenmeter: + 300 m/- 990 m/ca. 12 km/ca. 4,5 Std. (F)

6. Tag: Küstenweg von Deia nach Sóller

(Mi, Fr) Transfer nach Deia. In der Bucht von Deia startet Ihre Wanderung entlang der Felsküste in Richtung Sóller. Eine abwechslungsreiche Route erwartet Sie, mit tollen Ausblicken und Plätzen zum Verweilen. Im blühenden Garten einer Finca, hoch über dem Tal von Sóller stärken Sie sich mit frisch gepresstem Orangensaft u. einem Stück Kuchen, bevor Sie Ihre Tagestour an der Strandpromenade von Port de Sóller beschließen. Höhenmeter: + 300 m/- 430 m/ca. 12 km/ca. 5 Std. (F)

7. Tag: Port de Sóller – Playa de Palma

(Do, Sa) Mit der Nostalgiebahn durch das Tal der Orangen in die Hauptstadt Palma. Spazieren Sie durch die Gassen und zur Kathedrale, bevor es entlang der Strandpromenade an die Playa de Palma geht. Alternativ bietet sich eine Wanderung nach Fornalutx, in das schönste Dorf Mallorcas an. Sie durchwandern entlang von Oliven- und Mandelgärten und duftenden Orangenhainen das grüne und fruchtbare Tal von Sóller. Eine Nacht an der Playa de Palma. Höhenmeter: + 10 m/- 40 m bzw. + 370 m/- 360 m/ca. 13 km/ca. 3,5 Std. (F)

8. Tag: Playa de Palma

(Fr, So) Individuelle Abreise oder Verlängerung. (F)

EINGESCHLOSSENE LEISTUNGEN

- Wanderreise It. Reiseverlauf
- Transfers It. Reiseverlauf
- 7 Nächte in Hotels und im Kloster (Mittelklasse und gehobene Mittelklasse) (DB1X)
- 7x Frühstück (F)

- Küsten- und Bergwanderung am GR 221
- Besuch der Inselhauptstadt Palma
- Fahrt mit der Nostalgiebahn „Roter Blitz“ von Sóller bis Palma
- Übernachtung im Kloster Lluc

- Fahrt mit der Nostalgiebahn „Roter Blitz“ von Sóller bis Palma (ca. 1 Std.)
- 1x Orangeneis in Sóller
- Gepäckbeförderung
- GPS-Daten verfügbar, Karten- und Infomaterial

HINWEIS

- Gesamtkilometer: 80 km
- Streckencharakteristik: Trittsicherheit und Kondition für Gehzeiten bis zu 6 Std. notwendig. Die Wege sind teils relativ steinig, aber mit guten Wanderschuhen gut zu bewältigen
- Anreise vom Flughafen Palma in Eigenregie: Per Bus zum Busbahnhof in Palma und weiter nach Port d'Alcúdia (ca. 2 Std.) oder per Taxi ca. EUR 80 pro Fahrt (ca. 1 Std.), zahlbar vor Ort
- Rückfahrt von der Playa de Palma zum Flughafen in Eigenregie z. B. per Taxi, ca. EUR 25 pro Fahrt (ca. 20 Min.), zahlbar vor Ort.
- Straßenbahnfahrten von Sóller nach Port de Sóller, ca. EUR 5 pro Person, zahlbar vor Ort

TERMINE

Freitags und sonntags: 9.2.–23.6., 6.9.–20.10.

Pro Person in EUR		Anf R Leistung PMI50398BT				
8 Tage/7 Nächte ab Port d'Alcúdia/bis Playa de Palma						
Unterbr		Bel	A	B	C	D
DB1X	Doppelzimmer Standard	2	799	869	925	999
EB1X	Einzelzimmer Standard	1	1119	1185	1248	1319
A: 7.2.–3.3. B: 4.3.–21.3., 7.10.–27.10. C: 22.3.–19.5., 16.9.–6.10. D: 20.5.–15.9.						
Kind: 0–14 Jahre (im Zusatzbett).						
Zusatznächte: Anf H, Leistung PMI01441BT: Alcúdia (DB1X Doppelzimmer, EB1X Einzelzimmer), Playa de Palma (DB2X Doppelzimmer, EB2X Einzelzimmer).						
Hinweise: Kurtaxe am Ort zuzahlen.						



z.B. vom 10.2. bis 16.2.
7 Tage/6 Nächte ab Pollença/
bis Sóller lt. Ausschreibung
pro Person bei 2 Erw. € 999



KULINARIK	<div style="width: 25%;"></div>
KOMFORT	<div style="width: 10%;"></div>
WELLNESS	<div style="width: 25%;"></div>
LEVEL	<div style="width: 25%;"></div>



Fincawandern Mallorca

Wandern Sie auf einsamen Wegen inmitten abwechslungsreicher Natur und freuen Sie sich auf stilvolle, lauschige Finca Hotels inmitten üppiger Gärten. Abends genießen Sie die mallorquinische Küche in gemütlicher Atmosphäre.

CHARME

Für Fortgeschrittene

- + Besondere Unterkünfte
- + Individuelle Verlängerungen
- + Wenige Hotelwechsel

1. Tag: Pollença

(Do, Sa) Indiv. Anreise. Schlendern Sie durch die engen Altstadtgassen oder erwandern Sie den von Zypressen gesäumten Kalvarienberg und genießen das Panorama. 2 Nächte in der Finca Son Sant Jordi.

2. Tag: Küstenwanderung auf der Halbinsel Alcúdia

(Fr, So) Einer der „Wanderklassiker“ Mallorcas, die Halbinsel La Victòria, befindet sich zwischen der Bucht von Pollença und Alcúdia. Die Route führt entlang der Küstenlinie und hinauf zu einer traumhaften Felsspitze. Ein Serpentinweg mit Panoramablicken ohne Ende und die Möglichkeit zum Bad in der türkisblauen Bucht Coll Baix führt Sie über sanfte Gipfel zurück nach Alcúdia. Höhenmeter: + 690 m/– 820 m/ca. 15 km/ca. 5,5 Std. (F)

3. Tag: Pollença – Orient/Alaró

(Sa, Mo) Transfer zum Cuber Stausee (inklusive, ca. 1 Std.). Auf dem Weg durch die Serra de Tramuntana, vorbei am Landgut Coma Sema, einst einer der größten Olivenbauern der Insel, gelangen Sie in das zauberhafte Orient-Tal. 2 Nächte in der Finca Son Palou. Höhenmeter: + 220 m/– 540 m/ca. 11 km/ca. 4–4,5 Std. (F)

4. Tag: Rundwanderung Castell d'Alaró

(So, Di) Heute steht die Erkundung des Orient-Tals, dem Obstgarten Mallorcas, auf Ihrem Programm. Der Burgberg ist auf Ihrem Weg über den Coll d'Orient schon von Weitem sichtbar. Durch Steineichenwälder und mit Ausblicken auf die malerische Landschaft marschieren Sie dem Castell d'Alaró, einem Wallfahrtsort mit Einsiedelei, entgegen. Auf Ihrem Rückweg sollten Sie unbedingt die Spezialitäten der Finca Es Verger verkosten (fakultativ). Höhenmeter: + 490 m/– 510 m/ca. 12 km/ca. 4 Std. (F)

5. Tag: Orient/Alaró – Sóller

(Mo, Mi) Auf einsamen Wegen in ein dicht bewaldetes Berggebiet mit einem lang gezogenen Felsband auf seiner Nordwestseite. Sie erwandern den Penyals d'Honor. Hier erwarten Sie Panoramablicke auf die Inselebene u. die Bucht von Palma. Von Bunyola fahren Sie mit der alten Straßenbahn dem „Roten Blitz“ nach Sóller (inkl., ca. 40 Min.). 2 Nächte in der Finca Can Quatre. Höhenmeter: + 440 m/– 680 m/ca. 14 km/ca. 5 Std. (F)

6. Tag: Postweg von Deia nach Sóller

(Di, Do) Transfer in den Künstlerort Deia, dem Juwel an der Westküste (inklusive, ca. 30 Min.). Wandertour entlang der Felsenküste und hinauf zum romantischen Postweg nach Sóller. Die Kulisse mit ihrer eindrucksvollen Küstenlandschaft wird Sie in Ihren Bann ziehen. Die Besichtigung einer alten Ölmühle (fakultativ), ein frisch gepresster Orangensaft (fakultativ) und der Weg durch zahllose Olivenhaine runden den gelungenen Tag ab. Höhenmeter: + 300 m/– 430 m/ca. 10 km/ca. 4 Std. (F)

7. Tag: Sóller

(Mi, Fr) Individuelle Abreise oder Verlängerung. (F)

INFORMATIONEN ZUR UNTERKUNFT

Finca Son Sant Jordi zentral in Pollenças. Restaurant mit mediterranen Gerichten. Terrasse, Swimmingpool, Sauna und Ruhebereich.

Finca Son Palou im Orient-Tal, inmitten von Apfel- und Kirschgärten. Restaurant mit Bioprodukten vom eigenen Gutshof. Garten, Swimmingpool.

Finca Can Quatre im Orangen-Tal von Sóller, nur 10 Gehmin. zum Stadtplatz. Garten mit Pool.

INGESCHLOSSENE LEISTUNGEN

- Wanderreise lt. Reiseverlauf
- Transfers lt. Programm
- 6 Nächte in den genannten oder gleichwertigen Fincas der gehobene Mittelklasse (DB1X)

- Übernachtung in Fincas (besonderer Flair)
- Persönliches Infogespräch
- Romantische Fischer- und Künstlerorte
- Fahrt mit der Nostalgiebahn „Roter Blitz“
- Tal der Orangen in Sóller
- Wanderungen an Nord- und Westküste

- 6x Frühstück (F)
- Fahrt mit der Nostalgiebahn „Roter Blitz“ von Bunyola bis Sóller
- Gepäckbeförderung, Karten- und Infomaterial

HINWEIS

- Gesamtstrecke: ca. 62 km
- Die Wanderungen sind nicht geführt.
- Streckencharakteristik: Sie wandern auf gut zu begehenden Wanderwegen, teils sind für die steinigere Abschnitte Trittsicherheit bzw. gute Wanderschuhe gefordert. Gute Grundkondition für Gehzeiten bis zu 5,5 Std. erforderlich.
- An-/Abreise vom/zum Flughafen Palma de Mallorca in Eigenregie: Per Bus vom Flughafen zum Busbahnhof in Palma u. weiter nach Pollença (ca. 1 Std.) sowie Rückfahrt von Sóller zum Busbahnhof (ca. 30 Min.) u. Flughafen. Per Taxi vom Flughafen nach Pollença (ca. 1 Std.), ca. EUR 80 bzw. Rückfahrt ab Sóller ca. EUR 50 (ca. 30 Min.)

TERMINE

Samstags: 10.2.–22.6., 7.9.–19.10.
Donnerstags: 2.5.–27.6., 5.9.–26.9.

Pro Person in EUR		Anf R Leistung PMI50399BT			
7 Tage/6 Nächte ab Pollença/bis Sóller					
Unterbr		Bel	A	B	C
DB1X	Doppelzimmer Standard	2	999	1199	1325
EB1X	Einzelzimmer Standard	1	1639	1835	1969
A: 10.2.–9.3. B: 10.3.–11.5. 6.10.–26.10. C: 12.5.–5.10.					
Kind: 0-14 Jahre (im Zusatzbett).					
Zusatznächte: Anf H, Leistung PMI01456BT:					
Pollença (DB1X Doppelzimmer, EB1X Einzelzimmer),					
Sóller (DB2X Doppelzimmer, EB2X Einzelzimmer).					
Hinweise: Kurtaxe am Ort zu zahlen.					



z.B. vom 1.2. bis 8.2.
8 Tage/7 Nächte ab Andratx/
bis Lluc It. Ausschreibung
pro Person bei 2 Erw.

€ 959



Valldemossa

KULINARIK	<div style="width: 25%;"></div>
KOMFORT	<div style="width: 25%;"></div>
WELLNESS	<div style="width: 25%;"></div>
LEVEL	<div style="width: 25%;"></div>



Puerto de Sóller

Best of GR 221 – Wandern mit Hotelkomfort

Der GR 221 ist bekannt als einer der schönsten Weitwanderwege Europas. Es erwarten Sie Naturgenuss, traumhafte Aussichten, angelegte Pfade und üppige Vegetation. Sie wandern nur mit dem Tagesrucksack, das Gepäck erwartet Sie im nächsten Hotel.

Für Fortgeschrittene

1. Tag: Andratx

Individuelle Anreise. 2 Nächte in Andratx.

2. Tag: Das Abenteuer beginnt im Westen

Mittel: Busfahrt nach Sant Elmo (nicht inkl.). Aufstieg über einen Forstweg bis zum ehemaligen Kloster „La Trapa“, weiter auf einem Wanderpfad bis zur Finca „Ses Fontanelles“. Höhenmeter: + 550 m / - 270 m / ca. 12,6 km / ca. 3 Std. Anspruchsvoll: Sie starten im Hafen von Andratx, nach einem kurzen Aufstieg geht es über einen gut angelegten Forstweg nach Sant Elmo. Über einen alpinen Weg geht es zum ehemaligen Kloster u. über einen Wanderpfad bis zur Finca „Ses Fontanelles“. Höhenmeter: + 850 m / - 570 m / ca. 20 km / ca. 6,5 Std. (F, A)

3. Tag: Andratx – Banyalbufar

Ab der Finca „Ses Fontanelles“. Mittel: Der Wegverlauf orientiert sich am nur wenig beschilderten GR, man folgt Steinmännchen u. Farbpunkten. Auf dem Sattel angekommen genießen Sie die Aussicht. Es geht über einen Forstweg bis nach Estrellencs. Mit dem öffentl. Bus Fahrt nach Banyalbufar (nicht inkl.). Höhenmeter: + 570 m / - 710 m / ca. 11,7 km / ca. 3,5 Std. Anspruchsvoll: Sie folgen dem spärlich gekennzeichneten Pfad durch die Serra Tramuntana, überschreiten den Kamm und wandern auf dem Forstweg nach Estrellencs. Weiter auf dem GR221 nach Banyalbufar. Höhenmeter: + 760 m / - 940 m / ca. 18,4 km / ca. 6 Std. Eine Nacht in Banyalbufar. (F)

4. Tag: Banyalbufar – Valldemossa

Mittel: Fahrt nach Esporles (nicht inkl.). Die Wanderung über einen alten Verbindungsweg führt Sie vorbei an alten Köhlerplätzen und Kalköfen hinauf zum Sattel von Basseta. Durch die Hochebene von Son Pacs gelangen Sie zum Coll de Sant Jordi und nach Valldemossa. Höhenmeter: + 580 m / - 370 m / ca. 9,5 km / ca. 3 Std. Anspruchsvoll: Ab Hotel geht es über den „Alten Postweg“ nach Esporles. Danach geht es weiter über den Verbindungsweg,

die Hochebene von Son Pacs u. den Coll de Sant Jordi nach Valldemossa. Höhenmeter: + 930 m / - 670 m / ca. 16,9 km / ca. 5,5 Std. Eine Nacht in Valldemossa. (F)

5. Tag: Valldemossa – Sóller

Mittel: Fahrt mit dem öffentl. Bus nach Deia (nicht inkl.). Über die Bucht von Deia erreichen Sie den Weiler Llucalcarí. Sie wandern hoch zum Sattel über Sóller und steigen ab nach Sóller. Höhenmeter: + 310 m / - 450 m / ca. 11,4 km / ca. 3,5 Std. Anspruchsvoll: Von Valldemossa wandern Sie durch einen knorrigen Steineichenwald auf das Hochplateau. Hier stoßen Sie auf den über 100 Jahre alten Reitweg des Habsburgers Ludwig Salvator. Genießen Sie das Panorama. Über einen spektakulären Abstieg geht es nach Deia und über den GR221 bis nach Sóller. Höhenmeter: + 860 m / - 1.220 m / ca. 21,3 km / ca. 6,5 Std. 2 Nächte in Sóller. (F)

6. Tag: Die Schlucht von Biniraix

Fahrt zum Cuber Stausee (inkl.). Mittel: Die Panoramatur führt Sie zum Coll de L'Ofre. Danach wandern Sie durch die Schlucht von Biniraix zurück zu Ihrem Hotel. Höhenmeter: + 170 m / - 880 m / ca. 11,6 km / ca. 3,5 Std. Anspruchsvoll: Im Angesicht des Puig Mayor folgen Sie dem Ufer des Stausees bis zum Coll de L'Ofre. Hier beginnt nun der Aufstieg zum Gipfel, von wo aus Sie die ganze Insel überblicken können. Der Abstieg erfolgt durch die Schlucht von Biniraix zurück zu Ihrem Hotel. Höhenmeter: + 380 m / - 1.100 m / ca. 14,7 km / ca. 5 Std. (F)

7. Tag: Sóller – Lluc

Fahrt zum Cuber Stausee (inkl.). Mittel: Sie wandern durch ein mit Dissgras bewachsenes Hochtal bis zum Sattel unterhalb der Puig de Massanella. Abstieg durch Steineichenwälder bis zur Anlage von Lluc. Höhenmeter: + 630 m / - 890 m / ca. 14 km / ca. 4,5 Std. Anspruchsvoll: Am Coll de Prat führt ein schmaler Steig auf den Puig de Massanella. Der Abstieg führt

- Entdecke die schönsten Touren des GR 221, einer der schönsten Weitwanderwege Europas
- Sóller, Valldemossa und Lluc
- Täglich 2 Wanderungen zur Auswahl
- Auch für Sportliche

Sie durch knorrige Steineichenwälder direkt nach Lluc. Höhenmeter: + 740 m / - 1.030 m / ca. 16,1 km / ca. 5,5 Std. Eine Nacht in Lluc. (F)

8. Tag: Lluc

Individuelle Abreise. (F)

EINGESCHLOSSENE LEISTUNGEN

- Wanderreise lt. Reiseverlauf
- 7 Nächte in Hotels der Mittelklasse (DG1X)
- 7x Frühstück (F), 1x Abendessen (A)
- Fahrten zum Cuber Stausee
- Gepäcktransfer von Unterkunft zu Unterkunft
- GPS-Daten verfügbar, Karten- und Infomaterial

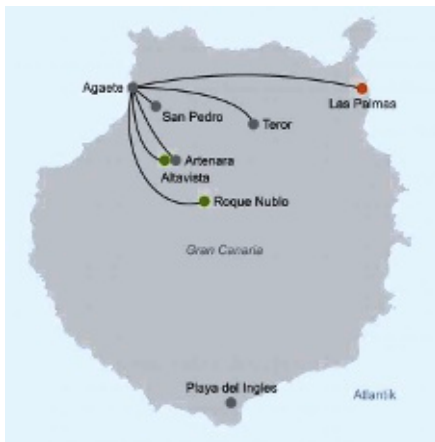
HINWEIS

- Gesamtstrecke: 70–107 km
- Meist auf guten Wegen oder Pfaden, teils Schwindelfreiheit und Trittsicherheit erforderlich, gute Kondition ausreichend.
- Fahrten mit öffentl. Bussen ca. EUR 10 pro Pers.

TERMINE

Täglich: 1.2.–25.5., 1.9.–18.11.

Pro Person in EUR		Anf R Leistung PMI50360BT		
8 Tage/7 Nächte ab Andratx/bis Lluc				
Unterbr		Bel	A	B
DG1X	Doppelzimmer	2	959	989
EG1X	Doppelzimmer zur Alleinbenutzung	1	1355	1399
A: 1.2.–29.2., 1.11.–18.11. B: 1.3.–31.10.				
Hinweise: Kurtaxe am Ort zuzahlen.				



z.B. vom 25.2. bis 3.3.
8 Tage/7 Nächte ab/bis Las Palmas
lt. Ausschreibung
pro Person bei 2 Erw

€ 1.219



Roque Nublo, Gran Canaria



Caldera de Tejeda

KULINARIK	<div style="width: 25%;"></div>
KOMFORT	<div style="width: 25%;"></div>
WELLNESS	<div style="width: 25%;"></div>
LEVEL	<div style="width: 25%;"></div>

Gran Canarias Highlights erwandern

Gran Canaria ist eine Insel der Kontraste: bizarre Bergspitzen, grünen Kiefernwälder und Schluchten, die an pittoresken Steilküsten enden. Sie entdecken die Gipfel Altavista und Roque Nublo, wandern auf dem Camino Real und entdecken wunderschöne Städtchen.

Geführte Tour

- + Deutschsprachige Reiseleitung
- + Transfers inklusive
- + Garantierte Durchführung ab 2 Personen
- + Viele Mahlzeiten inklusive

1. Tag: Las Palmas – Agaete

(So) Individuelle Anreise nach Las Palmas auf Gran Canaria und Transfer vom Flughafen zu Ihrem Hotel (ca. 60 Minuten). 7 Nächte im Hotel Puerto de Las Niev in Agaete.

2. Tag: Auf den Bergkamm des Altavista

(Mo) Am Morgen Begrüßung durch den Wanderführer, wo Sie alle kennen lernen und allgemeine Informationen über die bevorstehende Wanderwoche ausgetauscht werden. Die erste Wanderung führt Sie zu einem der schönsten Aussichtsgipfel Gran Canarias – dem Altavista (1.376 m). Auf dem gut begehbaren Königspfad erklimmen Sie den Berg, der übersetzt „Die Hohe Aussicht“ heißt. Mit etwas Glück schwirren Wüstenfalken in den Lüften über Ihnen. Höhenmeter: + 440 m/- 440 m/ca. 10 km/ca. 5 Std. (F, A)

3. Tag: Rund um die Stadt der Holzbalkone

(Di) Auf alten Pilgerpfaden erkunden Sie heute die Region rund um die Ortschaft Teror, die auch als „Stadt der Holzbalkone“ bekannt ist. Durch Terrassenfelder, Weiden und Wäldchen erwandern Sie das ländliche Gran Canaria. Höhenmeter: + 390 m/- 530 m/ca. 10,5 km/ca. 4 Std. (F, M)

4. Tag: Der majestätische Roque Nublo

(Mi) Heute erwartet Sie ein echtes Highlight: Eine Wanderung zum Wahrzeichen Gran Canarias: dem „Wolkenfels“ Roque Nublo (1.813 m). Über aussichtsreiche Bergpfade wandern Sie zu der 65 m hohen Felsskulptur, die über der Caldera de Tejeda thront und jahrtausende lang als Kultplatz genutzt wurde. Höhenmeter: + 310 m/- 150 m/ca. 7 km/ca. 3 Std. (F, M)

5. Tag: Vom Agaete Tal in das zentrale Hochland

(Do) Heute erwandern Sie die Region rund um Artenara. Von zwei Stauseen wandern Sie vorbei am „Kreuz der Lügen“ und dem „Kreuz der Jäger“ bis nach Artenara, der höchst gelegenen Gemeinde Gran Canarias. Höhenmeter: + 790 m/- 140 m/ca. 9 km/ca. 5 Std. (F, M)

6. Tag: Der Königsweg zur Küste

(Fr) Heute wandern Sie auf dem Camino Real vom Dorf San Pedro zum Gipfelkruz des Montaña Bibique (645 m). Unter Ihnen erstreckt sich das grüne Tal von Agaete. Weiter geht es über Bergpfade zum Aussichtspunkt Mirador Vuelta de la Paloma (850 m) und danach hinab bis an die Küste von Agaete. Höhenmeter: + 460 m/- 650 m/ca. 8,5 km/ca. 5 Std. (F, M)

7. Tag: Ruhetag

(Sa) Den heutigen Tag können Sie nach eigenem Belieben gestalten. Sie können wunderbar am Pool oder Meer entspannt. Alternativ bieten sich auch Spaziergänge an der Küste von Agaete an. (F)

8. Tag: Agaete – Las Palmas

(So) Nach dem Frühstück Transfer zum Flughafen und individuelle Abreise. Ca. 56 km/ca. 60 Min. (F)

Informationen zur Unterkunft

Hotel Puerto de Las Niev im maritimen Stil, ca. 3 Gehminuten zum Hafen und zum nächsten Strand. Die Felsformation Dedo de Dios ist ca. 3 km und die bemalten Höhle Cueva Pintada in Gáldar ca. 10 km entfernt. Restaurant, Bar, Café, Gartenanlage, Swimmingpool, Spa Bereich mit Whirlpool, Sauna, Hamam sowie Innenpool mit Massagedüsen. Zimmer mit Bad/Dusche und WC.

INGESCHLOSSENE LEISTUNGEN

- Wanderreise lt. Reiseverlauf
- Transfers lt. Reiseverlauf

- Begleitung durch Bergwanderführer
- Beeindruckende Aussichtsgipfel
- Heiliger „Wolkenfels“ Roque Nublo
- Wandern auf alten Pilgerpfaden
- Für Fortgeschrittene

- 7 Nächte im genannten oder gleichwertigen Hotel der gehobenen Mittelklasse (DG1X)
- 7x Frühstück (F), 4x Mittagessen (M), 1x Abendessen (A)
- Alle Eintritte und Ausflüge lt. Reiseverlauf
- Führung und Betreuung durch autorisierten Wanderführer
- Karten- und Infomaterial

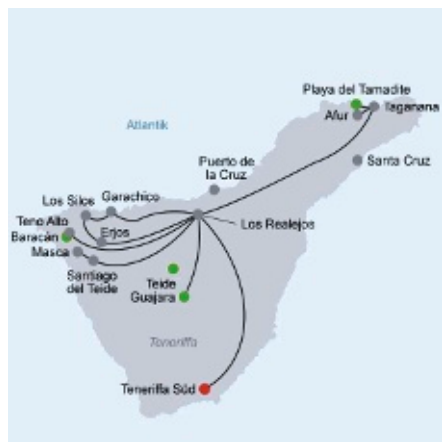
HINWEIS

- Gesamtstrecke: 45 km
- Mindestteilnehmerzahl: 2 Personen (siehe Punkt 7 AGB)
- Maximalteilnehmerzahl: 12 Personen
- Streckencharakteristik: Meist gute Wege, teilweise schmale Pfade, normale Grundkondition ausreichend
- Anreise: Flughafen Gran Canaria. Ankunft und Abflug jederzeit möglich. Flughafentransfer (Sammeltransfer) inkl., bitte beachten Sie, dass es zu Wartezeiten kommen kann, Dauer ca. 60 Min.

TERMINE

Sonntags: 25.2., 24.3., 5.5., 26.5., 29.9., 27.10., 17.11.

Pro Person in EUR		Anf R Leistung LPA01400BT	
8 Tage/7 Nächte ab/bis Las Palmas			
Unterbr.		Bel	A
DG1X	Doppelzimmer	2	1219
EG1X	Einzelzimmer	1	1426
A: 25.2.-24.11.			
Hinweise: Kurtaxe am Ort zuzahlen.			



z.B. vom 17.5. bis 24.5.
8 Tage/7 Nächte ab/bis Tenerife Süd
It. Ausschreibung
pro Person bei 2 Erw

€ 995



KULINARIK	<div style="width: 25%;"></div>
KOMFORT	<div style="width: 25%;"></div>
WELLNESS	<div style="width: 0%;"></div>
LEVEL	<div style="width: 75%;"></div>



Teide Nationalpark

Teneriffas Highlights erwandern

Auf vielfältigen Pfaden erwandern Sie die herrliche Natur Teneriffas. Entdecken Sie den höchsten Gipfel Spaniens: den eindrucksvollen Vulkankegel des Teide, die wildromantische Masca-Schlucht, den Nebelwald im Anaga Gebirge, die „Höllenschlucht“ bei Arona.

Geführte Tour

- + Deutschsprachige Reiseleitung
- + Garantierte Durchführung ab 2 Personen

1. Tag: FlughafenTeneriffa Süd – Los Realejos
(Fr) Individuelle Anreise zum Flughafen Tenerife Süd und Transfer nach Los Realejos zum Hotel (ca. 1,5 Std.). 7 Nächte im Route Active Hotel.

2. Tag: Im ewigen Frühling
(Sa) Um 8:30 Uhr treffen Sie sich zum gegenseitigen Kennenlernen an der Rezeption (bitte bereits in Wanderausrüstung erscheinen). Direkt nach der Begrüßung geht es auch schon los. Bezaubernde Aussichtswanderung zum Gipfel des Baracán (1.000 m) im Tenengebirge. Ein Weg durch den ewigen Frühling Teneriffas, begleitet von der einzigartigen Vegetation der Baumheide. Der Weg führt Sie in die einsame Siedlung Teno Alto. Höhenmeter: + 150 m/- 200 m/ca. 7 km/ca. 3 Std. (F, M)

3. Tag: Von Santiago nach Masca
(So) Eine wunderschöne Kammwanderung im Tenengebirge erwartet Sie: Von Santiago del Teide wandern Sie mit herrlichen Aussichten zum Teide und zu den Steilwänden des Tenengebirges bis zu einem Aussichtspunkt oberhalb von Masca. Der Weg führt Sie durch Sukkulentevegetation am Hauptkamm entlang. Sie wandern weiter durch den Lorbeerwald, der ursprünglichen Vegetation Teneriffas. Der letzte Abstieg führt Sie durch den lichten Agavenwald hinab in das kleine Bergdorf Masca. Abwechslungsreicher kann eine Wanderung kaum sein! Höhenmeter: + 300 m/- 600 m/ca. 9 km/ca. 4 Std. (F, M)

4. Tag: Im Bannkreis des Teide
(Mo) Der Bus bringt Sie in den traumhaften Parador Nacional in den Cañadas. In der Nähe des Parador beginnt der Aufstieg zum Guajara (2.717 m), der zunächst über eine breite Piste führt bevor Sie über einen zunehmend steiler werdenden Pfad zum Gipfel

aufsteigen. Der herrliche Ausblick über die Landschaft im Bannkreis des Teide machen diesen Berg zum lohnenden Ziel. Höhenmeter: +/- 550 m/ ca. 7 km/ca. 5 Std. (F, M)

5. Tag: Steilküste und Dörfer
(Di) Diese Wanderung ist ein landschaftlicher Höhepunkt: Steilküsten, verlassene Siedlungsräume und abwechslungsreiche Landschaftsformen. Vom Dorf Taganana wandern Sie der Küste entlang, immer wieder mit herrlichen Ausblicken auf den Atlantik. Schließlich erreichen Sie den Strand von Tamadite, wo Sie sich eine Pause gönnen. Der Aufstieg führt Sie durch eine herrliche Schlucht nach Afur. Höhenmeter: + 350 m/- 300 m/ca. 11 km/ca. 4 Std. (F, M)

6. Tag: Traumhafte Aussichten über den Westen
(Mi) Unweit von Garachico liegt das Dörfchen Los Silos. Sie folgen zunächst dem Bachbett des Barranco de Bucarón. Dann geht es bergauf. Die Vegetation ändert sich und plötzlich finden Sie sich im alten Lorbeerwald Teneriffas wieder. Die schattigen Wege führen Sie durch große Baumbestände. Immer wieder lichtet sich die Vegetation und gibt traumhafte Blicke frei. Bald schon erreichen Sie das kleine Dorf Erjos, das auf einer klimatisch angenehmen Höhe von ca. 1.000 m liegt. Höhenmeter: + 900 m/- 150 m/ca. 11 km/ca. 5 Std. (F, M)

7. Tag: Ruhetag
(Do) Erkunden Sie Los Realejos o. unternehmen Sie einen Ausflug nach Puerto de la Cruz (fakultativ). (F)

8. Tag: Los Realejos – FlughafenTeneriffa Süd
(Fr) Transfer zum Flughafen, individuelle Abreise (F).

Informationen zur Unterkunft

Route Active Hotel neu renoviert, eine Oase im Norden von Tenerife. Restaurant, Swimmingpool mit Sonnenschirmen und Liegen, Garten, Fitnessraum. Helle Zimmer mit Dusche/WC, TV, Balkon.

- Begleitung durch Bergwanderführer
- Immergrüner Lorbeerwald
- Wandern an der Lavaküste
- Vulkanlandschaft des Teides
- Für Fortgeschrittene

EINGESCHLOSSENE LEISTUNGEN

- Wanderreise It. Reiseverlauf
- Transfers und Rundfahrten lt. Reiseverlauf
- 7 Nächte im genannten oder gleichwertigen Hotel der Mittelklasse (DG1X)
- 7x Frühstück (F), 5x Mittagessen (M)
- Führung und Betreuung durch autorisierten Bergwanderführer
- Gutschein für Reiseliteratur, Karten-/Infomaterial

HINWEIS

- Gesamtstrecke: 45 km
- Mindestteilnehmerzahl: 2 Personen (siehe Punkt 7 AGB)
- Maximalteilnehmerzahl: 12 Personen
- Strecken: Meist gute Wege, teils schmale Pfade, normale Kondition ausreichend. Auf-/Abstieg bis max. 900 Höhenmeter, Gehzeiten bis zu 5 Std.
- FlughafenTeneriffa Süd. Ankunft/Abflug jederzeit mögl. Flughafentransfer (Sammeltransfer, ca. 30 Min.) inkl., es kann zu Wartezeiten kommen.

TERMINE

Freitags: 26.1., 8.3., 5.4., 17.5., 6.9., 4.10.

Pro Person in EUR	Anf R Leistung TFS01455BT			
8 Tage/7 Nächte ab/bis Tenerife Süd	Bel	A	B	C
DG1X Doppelzimmer Standard	2	1049	1085	995
EG1X Einzelzimmer Standard	1	1249	1285	1195
A: 26.1.-7.3., 6.9.-11.10. B: 8.3.-16.5. C: 17.5.-5.9.				



z.B. vom 9.2. bis 16.2.
8 Tage/7 Nächte ab Vila Nova de Milfontes/
bis Sagres lt. Ausschreibung
pro Person bei 2 Erw. € 679



KULINARIK	<div style="width: 25%;"></div>
KOMFORT	<div style="width: 25%;"></div>
WELLNESS	<div style="width: 25%;"></div>
LEVEL	<div style="width: 25%;"></div>



Rota Vicentina

Die Rota Vicentina ist ein wahres Wanderparadies, bekannt für wunderschöne abgelegene Sandstrände, atemberaubende, nahezu unberührte Küstenlandschaften und eine reiche Artenvielfalt. Lassen Sie sich beeindrucken von Natur pur.

Für Fortgeschrittene

- + Individuelle Verlängerungen
- + Wöchentliche Abfahrten
- + Täglich Frühstück inklusive

1. Tag: Vila Nova de Milfontes

Individuelle Anreise nach Vila Nova de Milfontes. Die kleine Küstenstadt ist bekannt für ihre traumhaften Strände und den historischen Stadtkern. Eine Nacht in Vila Nova de Milfontes

2. Tag: Vila Nova de Milfontes – Almogrove

Zum Start Ihrer Wanderreise erwarten Sie wunderschöne Ausblicke über Vila Nova de Milfontes und den Fluss Mira, der in diesem Gebiet in das Meer mündet. Die heutige Wanderung ist eine perfekte Einstiegstour und erlaubt Ihnen, die herrliche Landschaft in vollen Zügen zu genießen. Eine Nacht in Almogrove. Höhenmeter: + 150 m/- 130 m/ca. 15 km/ca. 5 Std. (F)

3. Tag: Almogrove – Zambujeira do Mar

Kleine Fischerdörfer, rötliche Sanddünen, der Duft von Pinienwäldern und über 20 Vogelarten, die in den zerfurchten Klippen nisten, machen diese Wanderung zu einem Erlebnis für alle Sinne. Abends lauschen Sie im Küstenort Zambujeira dem Rauschen der Wellen hoch über der schroffen Atlantikküste. Eine Nacht in Zambujeira do Mar. Höhenmeter: + 200 m/- 200 m/ca. 22 km/ca. 7 Std. (F)

4. Tag: Zambujeira do Mar – Odeceixe

Auf Fischerpfaden geht es entlang der Strände von Alteirinhos, Carvalhal, Machados und Amália. Auf dem Weg nach Azenha do Mar treffen Sie auf einen naturbelassenen Fischereihafen. Ein beeindruckender Ausblick bietet sich Ihnen von der Ponta em Branco auf den Strand von Odeceixe und der Mündung des Flusses Seixe in das Meer. Eine Nacht in Odeceixe. Höhenmeter: + 300 m/- 300 m/ca. 18 km/ca. 7 Std. (F)

5. Tag: Odeceixe – Aljezur

Entlang des Flussdeltas des Seixe bestaunen Sie die biologische Artenvielfalt und genießen die Düfte der zahlreichen aromatischen Sträucher. Anschließend wandern Sie auf dem alten Fischerpfad, bereits Teil der Region Algarve, durch Feuchtgebiete und küstennahe Heidelandschaften nach Aljezur. Eine Nacht in Aljezur. Höhenmeter: + 150 m/- 150 m/ca. 22 km/ca. 7 Std. (F)

6. Tag: Aljezur – Vila do Bispo

Zunächst Fahrt nach Carrapateira. Auf dieser landschaftlich sehr reizvollen Etappe bieten sich Ihnen atemberaubende Szenarien, wie die Schlucht Barranco da Pena Furada, mächtige Felsformationen und beeindruckende Strände wie Praia do Amado. Sie wandern auf dem Küstenplateau in Ihren Übernachtungsort Vila do Bispo. Eine Nacht in Vila do Bispo. Höhenmeter: + 500 m/- 420 m/ca. 16 km/ca. 6,5 Std. (F)

7. Tag: Vila do Bispo – Sagres

Von Vila do Bispo führt Ihr Weg zum südwestlichsten Punkt des europäischen Festlands, dem Cabo de Sao Vicente. Eine einmalige Atmosphäre erwartet Sie hier an der Steilküste und dem bekannten Leuchtturm. Entlang der Klippen wandern Sie in den bekannten Fischerort Sagres. Eine Nacht in Sagres. Höhenmeter: + 1.500 m/- 200 m/ca. 20,5 km/ca. 7 Std. (F)

8. Tag: Sagres

Heute nehmen Sie Abschied. Individuelle Abreise oder Verlängerung. (F)

INGESCHLOSSENE LEISTUNGEN

- Wanderreise lt. Reiseverlauf
- 1x Transfer Aljezur – Carrapateira
- 7 Nächte in Hotels der Mittelklasse (DG1X)
- 7 x Frühstück (F)
- Gepäckbeförderung

- Traumhafte und unberührte Strände
- Bestens ausgeschilderter Fernwanderweg
- Vila Nova de Milfontes
- Nationalpark Costa Alentejana
- Cabo de Sao Vicente

- GPS-Daten verfügbar
- Karten- und Infomaterial

HINWEIS

- Gesamtstrecke: ca. 114 km
- Streckencharakteristik: Für die täglichen Wanderungen mit geringen Höhenunterschieden wird eine gute Grundkondition vorausgesetzt. Die Routen führen auf Wanderwegen und sandigen Pfaden entlang von Steilküsten und durch unberührte Natur. Die Wanderungen sind nicht geführt.
- Anreise nach Vila Nova de Milfontes: von Lissabon (Sete Rios) per Bus (ca. 3 Std.) bzw. per Bahn von Lissabon (Oriente) (ca. 2 Std.), von Faro nach Funcheira (Garvão) (ca. 1,5 Std.) und weiter per Taxi nach Vila Nova de Milfontes (ca. 1 Std.), ca. EUR 50 pro Fahrt.
- Rückreise von Sagres per Bus nach Lissabon (ca. 4 Std.) bzw. per Bus und Bahn nach Faro (ca. 3,5 Std.).

TERMINE

Mittwoch, freitags, samstags, sonntags: 9.2.–24.11.

Pro Person in EUR		Anf R Leistung FA014006BT			
8 Tage/7 Nächte ab Vila Nova de Milfontes/bis Sagres					
Unterbr.		Bel	A	B	C
DG1X	Doppelzimmer	2	679	789	875
EG1X	Einzelzimmer	1	1079	1185	1278
A: 9.2.–24.3., 28.10.–1.12. B: 25.3.–26.5., 30.9.–27.10. C: 27.5.–29.9.					
Zusatznächte: Anf H, Leistung FA014009BT: Vila Nova de Milfontes (DG1X Doppelzimmer, EG1X Einzelzimmer), Sagres (DG2X Doppelzimmer, EG2X Einzelzimmer).					
Hinweise: Kurtaxe am Ort zuzahlen.					



z.B. vom 6.1. bis 13.1.
8 Tage/7 Nächte ab Lagos/
bis Tavira lt. Ausschreibung
pro Person bei 2 Erw.

€ 765



KULINARIK	<div style="width: 25%;"></div>
KOMFORT	<div style="width: 100%;"></div>
WELLNESS	<div style="width: 25%;"></div>
LEVEL	<div style="width: 25%;"></div>



- Naturpark Ria Formosa
- Feine Sandstrände
- Hübsche Fischerdörfer
- Hohe Klippen, zerklüftete Felslandschaften

Küstenwanderung Algarve – Lagos–Tavira

Entdecken Sie die Küstenlandschaft der Algarve. Feine Sandstrände und hübsche Fischerdörfer treffen auf schroffe Felsformationen – perfekt für eine Wanderwoche an der Küste. Außergewöhnliche Flora und Fauna erwarten Sie im Naturpark Ria Formosa.

Für Fortgeschrittene

+ Individuelle Verlängerungen

1. Tag: Lagos

(Do, Fr, Sa) Individuelle Anreise. 3 Nächte in Lagos.

2. Tag: Rundwanderung wilde Westküste

(Fr, Sa, So) Schwarze, rote und gelbe Felsformationen, karge Hochflächen, langgezogene Sandstrände und atemberaubende Landzungen bieten die perfekte Kulisse für diese Wanderung. Vom beschaulichen Sagres aus führen einsame Pfade in sanftem auf und ab entlang der Küste durch die duftende Macchia. Über felsige Steige und durch glitzernde Buchten gelangen Sie in das kleine Dorf Figueira. Höhenmeter: +/- 400 m/ca. 14 km/ca. 5 Std. (F)

3. Tag: Rundwanderung Ponta da Piedade

(Sa, So, Mo) Im Küstendorf Burgau starten Sie Ihre Tour, die im Zeichen des Meeres steht: Hohe Klippen, zerklüftete Felslandschaften, lauschige Buchten und gurgelnde Grotten zeugen von der Kraft der tiefblauen Wogen. Das Rauschen der Wellen und der unverkennbare Geruch des Atlantiks geleiten Sie bis zum Leuchtturm hoch über den spektakulären Felsen von Ponta da Piedade. Höhenmeter: +/- 400 m/ca. 16 km/ca. 5 Std. (F)

4. Tag: Lagos – Albufeira

(So, Mo, Di) Von Ferragudo auf einem beeindruckenden Klippenweg über steile Felsen, ausgehöhlte Kalksteinformationen u. versteckte Sandstrände bis nach Carvoeiro. Einkehr in einer Strandbar (fakultativ). Danach setzen Sie Ihren Weg durch die sieben hängenden Täler fort, einem herrlichen Küstenpfad, der durch sieben Einschnitte vorbei an unzähligen Felsgebilden bis zur Praia da Marinha führt. Höhenmeter: +/- 500 m/ca. 15 km/ca. 5,5 Std. (F)

5. Tag: Albufeira – Faro

(Mo, Di, Mi) Am Strand entlang, auf verschlungenen Wegen durch die Naturreservate an der Küste, wo

Sie von den Aussichtstürmen div. Vogelarten, das Wattenmeer und den Ozean bestaunen können. Auf dem berühmten Ludo-Trail überqueren Sie die Brücke zur Insel von Faro, einem langgezogenen Sandstreifen, der zu einer ausgiebigen Rast und Einkehr einlädt. Eine Nacht in Faro. Höhenmeter: +/- 50 m/ca. 11 km/ca. 4 Std. (F)

6. Tag: Faro – Tavira

(Di, Mi, Do) Eine kurze Bahnfahrt bringt Sie in das Fischerdorf Fuzeta, dem Start der heutigen Etappe (inkl.). Glitzernde Salzbecken, kleine Dörfer mit bunten Häuschen und blühende Obstheine säumen Ihren Weg. Am Ufer des bedächtig fließenden Ria Formosa wandern Sie am Rande der Lagune durch den Naturpark bis zur Insel von Tavira. Vorbei am „Friedhof der Anker“ über den feinen Sandstrand bis zum nördlichen Ende der Insel, von wo Sie ein Boot in das Venedig der Algarve, dem historischen Städtchen Tavira bringt 2 Nächte in Tavira. Höhenmeter: +/- 150 m/ca. 19 km/ca. 5 Std. (F)

7. Tag: Rundwanderung Vila Real de Santo António

(Mi, Do, Fr) Idyllisch geht es entlang der Küste zum östlichen Ende der Algarve bis zur spanischen Grenze. Über sanfte Dünen, durch duftende Pinienwälder und über unberührte Strände wandern Sie zur Flussmündung des Rio Guadiana, der Portugal von Spanien trennt. Ziel der Route ist das charmante Örtchen Vila Real de Santo António, welches mit seiner historischen Geschichte und einer bezaubernden Architektur zu begeistern weiß. Höhenmeter: +/- 100 m/ca. 15 km/ca. 4 Std. (F)

8. Tag: Tavira

(Do, Fr, Sa) Individuelle Abreise o. Verlängerung. (F)

EINGESCHLOSSENE LEISTUNGEN

- Wanderreise lt. Reiseverlauf
- 7 Nächte in Hotels der Mittelklasse und gehobenen Mittelklasse (DB1X)

- 7x Frühstück (F)
- Gepäckbeförderung
- GPS-Daten verfügbar, Karten- und Infomaterial

HINWEIS

- Gesamtkilometer: ca. 90 km
- Streckencharakteristik: Stets auf guten Wegen, sandigen u. steinig Pfaden, sowie Steigen entlang der Klippen, teils auf Schotterstraßen. Gute Grundkondition, teils Trittsicherheit erforderlich.
- An- und Abreise vom/zum Flughafen Faro.in Eigenregie: Hinreise per Bus zum Bahnhof von Faro und weiter per Bahn nach Lagos (ca. 2 Std.) Rückreise per Bus oder Bahn von Tavira zum Flughafen in Faro (ca. 1,5 Std., 1x umsteigen) oder Fahrt per Taxi ca. EUR 40 (ca. 30 Min.)
- Nicht inkl.: Fahrten mit öffentlichen Verkehrsmitteln, ca. EUR10 pro Pers., Bootsfahrt Insel Tavira – Tavira, ca. EUR 2 pro Pers., jeweils zahlbar vor Ort

TERMINE

Donnerstags, samstags: 6.1.–7.12.
Freitags: 29.3.–25.10.

Pro Person in EUR	Anf R Leistung FA014005BT			
8 Tage/7 Nächte ab Lagos/bis Tavira	Bel	A	B	C
DB1X Doppelzimmer	2	765	939	1085
EB1X Einzelzimmer	1	1299	1468	1619
A: 6.1.–23.3., 27.10.–14.12. B: 24.3.–25.5., 29.9.–26.10. C: 26.5.–28.9.				
Zusatznächte: Anf H, Leistung FA014007BT: Lagos (DB1X Doppelzimmer, EB1X Einzelzimmer), Tavira (DB2X Doppelzimmer, EB2X Einzelzimmer).				
Hinweise: Kurtaxe am Ort zu zahlen.				



z.B. vom 23.3. bis 30.3.
8 Tage/7 Nächte ab/bis Faro
lt. Ausschreibung
pro Person bei 2 Erw.

€ 1.219



KULINARIK	<div style="width: 25%;"></div>
KOMFORT	<div style="width: 25%;"></div>
WELLNESS	<div style="width: 25%;"></div>
LEVEL	<div style="width: 25%;"></div>



Die Highlights der Algarve erwandern

Unzählige Wasserläufe zerschneiden die Landschaft der Ria Formosa. Ein Paradies für Tier- und Pflanzenwelt. An der Steilküste trotzen die Felstürme der steten Brandung. Im Hinterland schlummern verschlafene Dörfer mit weißen Häusern zwischen den Hügeln.

Geführte Tour

- + Deutschsprachige Reiseleitung
- + Garantierte Durchführung ab 2 Personen

1. Tag: Flughafen Faro – Tavira

(Sa) Indiv. Anreise. Transfer vom Flughafen zum Hotel. 7 Nächte im Cabanas Beach & Nature Hotel.

2. Tag: Die Serra da Cabeça und der Atlantik

(So) Morgens begrüßt Sie Ihrer Wanderführer, danach Fahrt in das nahe Moncarapacho. In dieser ländlichen Gegend wandern Sie auf den Cerro da Cabeça und genießen die Aussicht auf den Küstenbereich und das Lagunensystem der Ria Formosa. Nach dem Abstieg geht es weiter auf schmalen Wegen zwischen Häusern und Kulturland mit Oliven- u. Johannisbrotbäumen entlang sowie ein Stück auf der alten Römerstraße. Zum Mittag erreichen Sie das Fischerdorf Fuzeta. Höhenmeter: + 100 m/- 250 m/ca. 10 km/ca. 3 Std. (F, M)

3. Tag: Weitblick vom Rocha da Pena

(Mo) Fahrt in die Gegend von Alte: in einem kleinen Weiler beginnen Sie Ihre Wanderung, die Sie auf den Tafelberg Rocha da Pena führt. Zunächst queren Sie aber ein Tal, es geht vorbei an Kulturlandschaft und einzelnen Gehöften, bevor der Weg ansteigt und Sie schließlich das Gipfelplateau erreichen. Was für ein herrlicher Ausblick auf die Küste und die Serra de Mú! Nach der Wanderung besuchen Sie das Dörfchen Alte. Höhenmeter: + 330 m/- 290 m/ca. 8 km/ca. 3 Std. (F, M)

4. Tag: Der Markt von Olhão und die Sandinsel

(Di) In Olhão schlendern Sie durch das enge Gassengewirr der Altstadt mit nordafrikanischem Flair. Nach dem Besuch der historischen Markthallen setzen Sie mit der Fähre zur vorgelagerten Sandinsel über, die Sie dann überschreiten. Auch die Gelegenheit zu einer Einkehr lassen Sie nicht aus! Rückfahrt per Boot und Bus zu Ihrem Hotel. Höhenmeter: +/- 0 m/ca. 3 km/ca. 2 Std. (F, M)

5. Tag: Das hügelige Hinterland der Algarve

(Mi) Fahrt nach Alportel. Ihre Wanderung beginnt im Schatten von Eukalyptus- und Pinienwäldern. Der Pfad führt durch das hügelige Hinterland der Algarve. Die Landschaft ist geprägt von schiffumstanzenen Flussläufen, kleinen Weilern, mächtigen Korkeichen u. Eukalyptusbäumen. Höhenmeter: + 200 m/- 175 m/ca. 8 km/ca. 3 Std. (F, M)

6. Tag: Felstürme im Atlantik

(Do) Die Paradowanderung schlechthin erwartet Sie heute. Die zerklüftete Steilküste der Algarve ist einzigartig schön und wird zurecht als eine der schönsten Küsten Europas bezeichnet. Sie wandern entlang der bizarr in das Meer ragenden Felstürme und genießen die Meeresbrise in Ihrem Haar und den rauen Salzgeruch in Ihrer Nase. Schließlich erreichen Sie die kleine Badebucht Benagil, die zum Schwimmen einlädt. Natürlich gibt es hier auch ein Restaurant, wo ein Tisch für Sie bereitsteht. Höhenmeter: + 150 m/- 150 m/ca. 9 km/ca. 3 Std. (F, M)

7. Tag: Ruhetag

(Fr) Genießen Sie das Flair von Tavira, bummeln Sie durch die Gässchen und kehren Sie in eines der vielen Restaurants ein oder verbringen Sie den Tag in am Swimmingpool Ihres Hotels. (F)

8. Tag: Tavira – Flughafen Faro

(Sa) Transfer zum Flughafen Faro, indiv. Abreise. (F)

Informationen zur Unterkunft

Cabanas Beach & Nature Hotel im Herzen des Ria Formosa Naturparks, direkt am Fluss, ca. 400 m zum Strand. Das historische Tavira ist leicht zu erreichen. Restaurant, Gartenanlage, Swimmingpool, Wellnessbereich mit Hallenbad, Whirlpool, Sauna.

INGESCHLOSSENE LEISTUNGEN

- Wanderreise lt. Reiseverlauf
- Transfers, Boots- und Rundfahrten lt. Reiseverlauf

- Begleitung durch Bergwanderführer
- Ria Formosa Nationalpark mit einzigartiger Tier- und Pflanzenwelt
- Steilküste erwandern
- Ursprüngliches Hinterland
- Für Anfänger

- 7 Nächte im genannten oder gleichwertigen Hotel der gehobenen Mittelklasse (DG1X)
- 7x Frühstück (F), 5x Mittagessen (M)
- Eintritte lt. Reiseverlauf
- Führung und Betreuung durch autorisierten Bergwanderführer
- Gutschein für Reiseliteratur, Karten-/Infomaterial

HINWEIS

- Gesamtstrecke: 38 km
- Mindestteilnehmerzahl: 2 Personen (siehe Punkt 7 AGB)
- Maximalteilnehmerzahl: 12 Personen
- Streckencharakteristik: Die Wege sind meistens gut angelegt und begehbar, einfache Kondition ausreichen. Auf- und Abstieg bis zu 350 Höhenmeter und Gehzeiten von bis zu 3 Stunden.
- Anreise: Flughafen Faro. Flughafentransfer (Bus- oder Taxifahrt) inklusive, bitte beachten Sie, dass es zu Wartezeiten kommen kann (ca. 40 Min.)

TERMINE

Samstags: 23.3., 13.4., 4.5., 25.5., 7.9., 28.9., 12.10.

Pro Person in EUR		Anf R Leistung FA001401BT				
8 Tage/7 Nächte ab/bis Faro						
Unterbr.		Bel	A	B	C	D
DG1X	Doppelzimmer	2	1219	1279	1309	1539
EG1X	Einzelzimmer	1	1519	1639	1699	2169
A: 23.3.-12.4. B: 13.4.-3.5., 12.10.-19.10. C: 4.5.-6.9. D: 7.9.-11.10.						
Hinweise: Kurtaxe am Ort zuzahlen.						



z.B. vom 11.1. bis 18.1.
8 Tage/7 Nächte ab/bis Funchal
It. Ausschreibung
pro Person bei 2 Erw.

€ 1.089



KULINARIK	<div style="width: 25%;"></div>
KOMFORT	<div style="width: 25%;"></div>
WELLNESS	<div style="width: 25%;"></div>
LEVEL	<div style="width: 25%;"></div>



Madeiras Highlights erwandern

Madeira ist ein Paradies für Wanderer: spektakuläre Steilküsten, Wasserfälle, Hochebenen und die bizarre Welt der Picos sind von den nassen Lebensadern der Levadas durchzogen. Erleben Sie jeden Tag aufs neue die Vielfalt dieser Insel.

Geführte Tour

- + Deutschsprachige Reiseleitung
- + Transfers inklusive
- + Garantierte Durchführung ab 2 Personen

1. Tag: Funchal – Sao Goncalo

(Do) Indiv. Anreise u. Transfer vom Flughafen nach Funchal. 7 Nächte im Hotel Ocean Gardens.

2. Tag: Das kontrastreiche Ostkap

(Fr) Um ca. 8:30 Uhr treffen Sie Ihren Wanderführer im Hotel. Es erwartet Sie eine etwas leichtere Wanderung, bei der Sie die kontrastreiche Landschaft des Ostkaps entdecken. Sie starten in der Baia d'Abra und gehen durch bizarre Steinlandschaften mit spärlicher Vegetation, mit tollen Aussichtspunkten auf das Meer und die Felsen. Höhenmeter: + 450 m/- 450 m/ca. 8 km/ca. 4 Std. (F, M)

3. Tag: Auf der Levada do Furado zum Portela-Pass

(Sa) Madeira ist die Insel der tausend Levadas. Heute erwandern Sie einen Klassiker unter diesen Touren: die Forellenlevada! Schon kurz nach Beginn der Tour befinden Sie sich inmitten einer urwüchsigen Landschaft mit überwältigender Vegetation und durchwandern Felsdurchbrüche und kurze Tunnels. Schließlich erreichen Sie den Portela-Pass, wo Sie landestypisch einkehren. Höhenmeter: + 0 m/- 300 m/ca. 12 km/ca. 4 Std. (F, M)

4. Tag: Madeiras höchste Berge

(So) Am Pico Arieiro beginnt die Wanderung über zahlreiche Treppen und durch Tunnels entlang des Hauptkammes der Insel bis zum Pico Ruivo. Dieser ist mit 1.862 m der höchste Berg Madeiras. Linker Hand blickt man ständig tief hinab in das wilde Curral das Freiras-Tal, während rechts der Blick auf das Tal von Ribeira Seca frei wird. Steil abfallende Wände mit üppiger Vegetation machen aus dieser spektakulären Wanderung eine der schönsten der gesamten Wanderwoche. Höhenmeter: + 550 m/- 750 m/ca. 9,5 km/ca. 5 Std. (F, M)

5. Tag: Rabacaal und die 25 Quellen

(Mo) Von der Paul da Serra-Hochebene steigen Sie einen Weg direkt in den Lorbeerwald hinab. Von hier geht es weiter zum spektakulären Risco-Wasserfall und zu den 25 Quellen: ein magischer Ort. Sie wandern weiter durch die Urvegetation der Insel und erreichen einen der vielen Levada-Tunnels. Hier ist eine Taschenlampe erforderlich!. Nicht selten ist auf der anderen Seite ein vollkommen anderes Wetter. Im Anschluss fahren Sie mit dem Bus zum Mittagessen in ein landestypisches Restaurant. Höhenmeter: + 0 m/- 350 m/ca. 12 km/ca. 4 Std. (F, M)

6. Tag: Das Tal der Nonnen

(Di) Fahrt in das Herz der Insel zur Boca da Corrida auf 1.220 m Höhe. Von dort führt der wunderbar angelegte Weg in überwältigender Bergwelt bis zum Fuße des Pico Grande auf 1.300 m Höhe. Unter Kastanienbäumen wandern Sie auf einem Serpentinweg hinunter in das Tal der Nonnen, wo Sie bei Kastanienpezereien Rast machen. Unvergessliche Einkehr bei Senhor Gabriel. Höhenmeter: + 225 m/- 800 m/ca. 7,5 km/ca. 4 Std. (F, M)

7. Tag: Ruhetag

(Mi) Sie können den Tag nach Ihren eigenen Wünschen gestalten: genießen Sie die Altstadt von Funchal, kehren in eine der zahlreichen Bars ein oder entspannen Sie am Panoramapool Ihres Hotels. (F)

8. Tag: Sao Goncalo – Funchal

(Do) Heute nehmen Sie Abschied von Madeira. Transfer zum Flughafen und individuelle Abreise. (F)

Informationen zur Unterkunft

Hotel Ocean Gardens mit traumhaftem Blick auf den Ozean, Funchal und Hafen. Restaurant, wunderschöne Gartenanlage, Panorama-Sonnenterrasse mit Swimmingpool. Zimmer mit Bad oder Dusche/WC, Klimaanlage, Minibar (Gebühr), TV, Balkon.

- Begleitung durch Bergwanderführer
- Spektakuläre Steilküsten, Wasserfälle, Hochebenen, Pico Ruivo, Pico Grande,
- Wandertouren auf alten Levada Wegen
- Historisches Funchal
- Für Fortgeschrittene

EINGESCHLOSSENE LEISTUNGEN

- Wanderreise It. Reiseverlauf
- Transfers und Rundreisen It. Reiseverlauf
- 7 Nächte im genannten oder gleichwertigen Hotel der gehobenen Mittelklasse (DGMX)
- 7x Frühstück (F), 5x Mittagessen (M)
- Führung und Betreuung durch autorisierten Bergwanderführer
- Gutschein für Reiseliteratur, Karten-/Infomaterial

HINWEIS

- Gesamtstrecke: 49 km
- Mindestteilnehmerzahl: 2 Personen (siehe Punkt 7 AGB)
- Maximalteilnehmerzahl: 12 Personen
- Bus- oder Taxitransfer Flughafen – Funchal am An-/Abreisetag inklusive (Dauer ca. 20 Min.)
- Bitte kommen Sie zum Treffen mit dem Wanderführer bereits in voller Wanderausrüstung.

TERMINE

Donnerstags: 11.1., 25.1., 8.2., 22.2., 7.3., 21.3., 4.4., 18.4., 2.5., 16.5., 30.5., 13.6., 27.6., 11.7., 25.7., 8.8., 22.8., 5.9., 19.9., 3.10., 17.10., 31.10., 14.11., 28.11., 12.12.

Pro Person in EUR		Anf R Leistung FNC01426BT		
8 Tage/7 Nächte ab/bis Funchal				
Unterb		Bel	A	B
DGMX	Doppelzimmer Standard Meerblick	2	1089	1185
E1MX	Einzelzimmer Standard Meerblick	1	1455	1605
A: 11.1.-24.4., 10.5.-19.12. B: 25.4.-9.5.				
Hinweise: Kurtaxe am Ort zuzahlen.				



z.B. vom 6.1. bis 13.1.
8 Tage/7 Nächte ab Porto da Cruz/
bis Funchal It. Ausschreibung
pro Person bei 2 Erw.

€ 1.079



KULINARIK	<div style="width: 25%;"></div>
KOMFORT	<div style="width: 10%;"></div>
WELLNESS	<div style="width: 25%;"></div>
LEVEL	<div style="width: 25%;"></div>



Rund um Madeira

Erkunden Sie die vielfältige und beeindruckende Insel im Atlantik. Auf Madeira von steilen, schroffen Küsten bis hin zu grünen Hügeln und Badebuchten, von Nebelwäldern bis zur sonnendurchfluteten Bananenplantage.

CHARME

Für Fortgeschrittene

- + Besondere Unterkünfte
- + Individuelle Verlängerungen

1. Tag: Porto da Cruz

(Di, Do, Sa) Individuelle Anreise. Besuch Zuckerrohrmühle (fakultativ). 2 Nächte im Hotel Costa Linda.

2. Tag: Rundwanderung wilde Nordküste

(Mi, Fr, So) Kurzer Transfer nach Machico (inkl.). Sie wandern entlang der Nordküste über den Sattel von Boca do Risco. Es ist einer der schönsten Wanderwege Madeiras mit Ausblicken. Höhenmeter: + 550 m/- 550 m/ca. 15 km/ca. 4,5-5 Std. (F)

3. Tag: Porto da Cruz – Sao Vicente

(Do, Sa, Mo) Bewundern Sie in Santana die traditionellen Häuser mit ihren Strohdächern, bevor Sie zum Wanderstart weiterfahren. Die wunderbare Königslevada führt Sie durch urwaldartige Vegetation zum Wasserfall und den Quellen des Ribeiro Bonito. Durch kurze Tunnel erreichen Sie einen nahezu magischen Platz im Talschluss des Flusses. Eine Nacht im Landhaus Solar da Bica. Höhenmeter: + 350 m/- 350 m/ca. 10 km/ca. 3 Std.(F)

4. Tag: Sao Vicente – Porto Moniz

(Fr, So, Di) Transfer in die Hochebene Paul da Serra (inkl.). Sie wandern über Höhenzüge, durch schattige Lorbeerwälder u. durch Ginsterbüsche nach Fanal, einem Forst- und Weidegebiet. Nachmittags erreichen Sie Porto Moniz. Sie können in Naturschwimmbecken aus Lavastein baden (fakultativ). Eine Nacht im Hotel Aqua Natura Bay. Höhenmeter: + 150 m/- 350 m/ca. 11 km/ca. 3,5-4 Std. (F)

5. Tag: Porto Moniz – Calheta

(Sa, Mo, Mi) Sie wandern entlang der Südwestküste über die grünen Hügel, die später steil ins Meer abfallen. Auf Ihrer Wanderroute durch Eukalyptuswald erblicken Sie immer wieder wildwachsende Callas, Amaryllis u. Agapanthus. Sie erreichen Calheta.

Eine Nacht im Hotel Savoy Saccharum. Höhenmeter: + 50 m/- 650 m/ca. 17 km/ca. 4,5-5 Std. (F)

6. Tag: Calheta – Funchal

(So, Di, Do) Kurzer Transfer (inklusive) bevor Sie sich hinauf zur Levada do Norte begeben. Sie wandern durch typische bewirtschaftete Terrassenflächen. Oberhalb von Quinta Grande u. Campanario vorbei, geht es zum Cabo Girao, der höchsten Steilklippe Europas. Von dort bietet sich ein fantastischer Ausblick auf die unter Ihnen liegenden Terrassenfelder und die Küste bis hin zur Hauptstadt Funchal. 2 Nächte im Hotel Four Views Baia. Höhenmeter: + 250 m/- 150 m/ca. 15 km/ ca. 5 Std. (F)

7. Tag: Rundwanderung Monte

(Mo, Mi, Fr) Die Seilbahn bringt Sie in den Wallfahrtsort Monte (inkl.). Besuch der Kirche Nossa Senhora do Monte (fakultativ), danach starten Sie Ihrer Schlussetappe. Mit Ausblick auf die Küste von Funchal führt Sie Ihr Weg durch die subtropische Inselvegetation und zurück in die Hauptstadt. Höhenmeter: + 100 m/- 550 m/ca. 8 km/ca. 3 Std. (F)

8. Tag: Funchal

(Di, Do, Sa) Individuelle Abreise o. Verlängerung. (F)

Informationen zur Unterkunft

Costa Linda mit Restaurant (lokale Spezialitäten), am Felsstrand, ca. 30 m zu den Meerwasser-schwimmbädern.

Landhaus Solar da Bica über den zerklüfteten Felsen des Sao Vicente Tals. Restaurant (lokale Spezialitäten), Salzwasserschwimmbecken, Sauna.

Aqua Natura in Porto Moniz, direkt vor den Felsenbädern, mit Restaurant, Terrasse über dem Meer, Swimmingpool, kleiner Wellnessbereich.

Hotel Savoy Saccharum Resort & Spa in Calheta, am Meer, mit Restaurants, Pools u. Wellnessbereich.

Arts In Hotel Conde Carvalhal nahe der Altstadt Funchals, mit Bar, Gartenanlage und Terrassen.

- Atemberaubende Küstenblicke
- Exotische Blumenpracht
- Meeresschwimmbecken aus Lavagestein
- Quirrlige Hauptstadt Funchal

INGESCHLOSSENE LEISTUNGEN

- Wanderreise und Transfers lt. Reiseverlauf
- Busfahrt Cabo Girao – Funchal
- 7 Nächte in den genannten oder gleichwertigen Hotels (zweckmäßig bis First-Class) (DD1X)
- 7x Frühstück (F)
- Bergfahrt Seilbahn Monte/Funchal
- Gepäckbeförderung, Karten- und Infomaterial

HINWEIS

- Gesamtkilometer: ca. 76 km
- Gute Wanderwege, teils schmaler Pfade u. Levadas. Einige Abschnitten erfordern Trittsicherheit u. Schwindelfreiheit. Grundkondition für bis zu 5 Std.
- Anreise ab/bis Flughafen Funchal in Eigenregie nach Porto da Cruz, z. B. öffentl. Bus (Gebühr, ca. 30 Min.) oder Taxi (ca. EUR 30 pro Fahrt).

TERMINE

Dienstags, donnerstags, samstags: 6.1.-7.12.

REISEVARIANTE

Auch buchbar als Standard-Variante mit Hotels (zweckmäßig bis geh. Mittelklasse) (DB1X, EB1X)

Pro Person in EUR Anf R. Leistung FNC94042BT

8 Tage/7 Nächte ab Porto da Cruz/bis Funchal

Unterbr.		Bel	A	B	C
DB1X	Doppelzimmer Standard	2	855	929	1025
EB1X	Einzelzimmer Standard	1	1288	1359	1458
DD1X	Doppelzimmer Charme	2	1079	1179	1259
ED1X	Einzelzimmer Charme	1	1659	1758	1839

A: 6.1.-9.3., 27.10.-14.12. B: 10.3.-25.5., 29.9.-26.10. C: 26.5.-28.9.

Kind: 0-14 Jahre (im Zusatzbett).

Zusatznächte: Anf H. Leistung FNC01428BT Porto da Cruz (Standard: DB1X Doppelzimmer, EB1X Einzelzimmer bzw. Charme: DD1 Doppelzimmer, ED1X Einzelzimmer), Funchal (Standard: DB2X Doppelzimmer, EB2X Einzelzimmer bzw. Charme: DD2X Doppelzimmer, ED1X Einzelzimmer).

Hinweise: Auf Wunsch können Sie bei der Standard-Variante Halbpension dazu buchen (DB1H/EB1H). Kurtaxe am Ort zu zahlen.



z.B. vom 24.3. bis 7.4.
15 Tage/14 Nächte ab/bis Ponta Delgada
lt. Ausschreibung
pro Person bei 2 Erw.

€ 2.999

- Begleitung durch Bergwanderführer
- Fünf Inseln in einer Reise
- Vulkanische Urkräfte
- Heiße Quellen
- Für Fortgeschrittene



Vulkan Ponta do Pico

Inseln auf den Azoren

Die Inselgruppe der Azoren ist vulkanischen Ursprungs. Sie besuchen die Inseln: São Miguel, Terceira, São Jorge, Faial und Pico. Sie entdecken heiße Quellen, Vulkanseen und den gewaltigen Vulkan Pico. Entdecken Sie auch kulinarische Spezialitäten.

Geführte Tour

- + Deutschsprachige Reiseleitung
- + Inlandsflüge inklusive
- + Transfers inklusive
- + Garantierte Durchführung ab 2 Personen
- + Wenige Hotelwechsel
- + Viele Mahlzeiten inklusive

1. Tag: Ponta Delgada auf der Insel São Miguel

(So) Individuelle Anreise nach Ponta Delgada auf der Insel São Miguel. Sie werden am Flughafen abgeholt und in Ihr Hotel gefahren (ca. 15 Min.). Abends werden Sie von Ihrem Wanderführer begrüßt. 4 Nächte in Ponta Delgada.

2. Tag: Am Rande des Vulkans

(Mo) Sie beginnen Ihre Azorenreise mit einem „königlichen“ Blick auf den grünen und blauen Kratersee von Sete Cidades am Vista do Rei. Von hier geht die Wanderung auf dem Kraterrand entlang bis hinunter in den Krater zum Dorf. Einkehr im Restaurant. Nachmittags besuchen Sie eine Ananasplantage. Höhenmeter: + 50 m/- 350 m/ca. 8 km/ca. 3 Std. (F, M)

3. Tag: Mystischer Fogo-See

(Di) Durch Sichelannenwald und üppige ursprüngliche Vegetation geht es hinauf zum Fogo-See. Eine Levada versorgte hier vor über 100 Jahren das erste Wasserkraftwerk auf São Miguel. Inmitten zerklüfteter mächtiger Steilwände befindet sich der „Feuer-See“ als höchst gelegener See der Insel mit seinem klaren Wasser. Nach der Wanderung erfrischen Sie sich im Atlantik, an einem der wenigen Sandstrände der Insel. Höhenmeter: + 450 m/- 450 m/ca. 10 km/ca. 4 Std. (F, L)

4. Tag: Die heißen Quellen von Furnas

(Mi) Gemütlich umrunden Sie die Lagoa das Furnas und gehen vorbei an heißen Quellen und brodelnden Schlammlochern zum gleichnamigen Dorf. Hier besuchen Sie den Botanischen Garten des Terranostra-Parkes und haben die Möglichkeit zu einem Bad im von einem heißen Bach gespeisten Warmwasserpool. Sie essen Cozido das Furnas, eine Mahlzeit, die mit heißem Dampf in Erdlöchern gekocht wird. Anschließend besichtigen Sie eine Teefabrik in Europas einzigem Tee-Anbaugebiet, an der Nordküste São Miguels. Höhenmeter: + 0 m/- 100 m/ca. 6 km/ca. 2 Std. (F, M)

5. Tag: Ponta Delgada auf der Insel São Miguel – Angra do Heroísmo auf der Insel Terceira

(Do) Flug auf die Insel Terceira und Fahrt zu Ihrem Hotel in Angra. Wanderung auf den Monte Brasil (205 m). Gerne können Sie die Gelegenheit zum Stadtbummel nutzen: Angra do Heroísmo ist Weltkulturerbe aufgrund seiner wichtigen Rolle ab dem 15. Jahrhundert als Hafen für die mit wertvollen Gewürzen und Edelsteinen beladenen Entdeckerschiffe der Portugiesen und Spanier und ist nach ein verheerendem Erdbeben 1980 originalgetreu wieder aufgebaut worden. 2 Nächte in Angra do Heroísmo. Höhenmeter: + 250 m/- 250 m/ca. 7 km/ca. 3 Std. (F)

6. Tag: Im Herzen Terceiras

(Fr) Das Hinterland von Terceira bietet abwechslungsreiche Landschaften: Endemische Baumheide und Wacholder prägen weite Flächen. Sie durchqueren alte Pfade durch Lavageröll, streifen durch einen dunklen Sichelannenwald mit Flechten und Moosteppichen hinauf zum Juncal (704 m) und wandern über sattgrüne Rinderweiden zurück zum Bus. Am Nachmittag besichtigen Sie die einzigartige Vulkanhöhle Algar do Carvão. Höhenmeter: + 350 m/- 350 m/ca. 9 km/ca. 4 Std. (F, M)



Kratersee Sao Miguel



São Miguel

7. Tag: Angra do Heroísmo auf der Insel Terceira – Velas auf der Insel São Jorge

(Sa) Heute fliegen Sie auf die Insel São Jorge. Der Nachmittag steht zur freien Verfügung, z. B. zum Baden im Naturschwimmbekken zwischen schwarzen Lavablöcken mit Blick auf den Pico, Bummeln in den Straßen und am Hafen von Velas oder für eine kleine Wanderung auf den Morro Grande, einem zerbrochenen Krater mit einer 100 m tiefen Steilwand zum Meer (ca. 150 m/ca. 2 Std.). 3 Nächte in Velas. (F)

8. Tag: Der Panoramasteig

(So) Die Wanderung führt Sie heute auf einem Panoramaweg, der auf etwa 800 m Höhe liegt. Sie haben fantastische Blicke über den Vulkankegel São Jorges und auf die Nachbarinseln sowie den mächtigen Pico, der sich aus dem Atlantik erhebt. Vom höchsten Gipfel der Insel, dem Pico da Esperanca (1.053 m) geht es weiter gen Nordküste. Höhenmeter: + 350 m/- 500 m/ca. 12 km/ca. 4 Std. (F, L)

9. Tag: Vulkane und Meer

(Mo) Charakteristisch für Sao Jorge sind die Fajãs – fruchtbare Landzungen, die durch Erdbeben und Felsabbrüche von den bis zu 500 m hohen Steilküsten entstanden sind. Fast auf Meeresebene liegt die Fajã da Caldeira de Santo Cristo, die nur zu Fuß oder mit dem Boot erreichbar ist. Vorbei an zahlreichen Hortensien geht es durch Baumheidewald vom Piquinho da Urze hinunter zur Fajã. Bademöglichkeit in einer Lagune. In einem einfachen Fischerlokal essen Sie zu Mittag. Anschließend wandern Sie weiter am Meer entlang zur Fajã dos Cubres. Höhenmeter: + 175 m/- 850 m/ca. 9,5 km/ca. 4 Std. (F, M)

10. Tag: Velas auf der Insel São Jorge – Faial auf der Insel Faial

(Di) Sie wandern heute an der Südküste durch Pittosporumwälder in bäuerlicher Gegend zur Faja dos Vimes. Vorbei an Steinhäusern mit alten Terrassengärten, in denen Obst, Gemüse, Wein und sogar Kaffee angebaut wird: diesen müssen Sie natürlich umgehend selbst verköstigen. Am Abend geht es per Fähre weiter zur Insel Faial. 4 Nächte in Faial. Höhenmeter: + 450 m/- 450 m/ca. 10 km/ca. 4 Std. (F, L)

11. Tag: Der Explosionskrater von Faial

(Mi) Mit dem Bus fahren Sie zum großen Explosionskrater der Caldeira. Steil geht der Weg hinauf zum Cabeco Gordo und weiter entlang des Kraters mit herrlichen Ausblicken. Der Abstieg durch Sichel-tannenwald entlang einer Levada und über Weiden führt Sie bis nach Capelo. Nachmittags besuchen Sie den 1957 ausgebrochenen Vulkan von Capelinhos. Höhenmeter: + 150 m/- 400 m/ca. 8 km/ca. 3 Std. (F, M)

12. Tag: Der alte Eselspfad

(Do) Ein uralter Eselspfad verbindet die Süd- und Nordküste Picos miteinander. Der teils gepflasterte Weg führt durch eine geheimnisvolle Landschaft, die nach einem Vulkanausbruch im 16. Jahrhundert entstanden ist. Der Pico dominiert das Bild, am Horizont erblicken Sie São Jorge. Am Nachmittag besuchen Sie das Weinanbaugebiet der Insel (UNESCO Weltkulturerbe). Höhenmeter: + 100 m/- 500 m/ca. 9 km/ca. 3 Std. (F, M)

13. Tag: Tag zur freien Verfügung

(Fr) Heute haben Sie Zeit eigene Erkundungen. Lassen Sie die Seele baumeln, entspannen Sie am Pool oder schlendern Sie durch die Gassen von Horta. Sie können auch vor Ort optionale Aktivitäten buchen z. B. geführte Besteigung des Picos, dem höchsten Berg Portugals inkl. Fährfahrt zur Insel Pico oder Sie unternehmen eine Walbeobachtung (fakultativ). (F)

14. Tag: Faial auf der Insel Faial – Ponta Delgada auf der Insel São Miguel

(Sa) Bevor Sie zurück nach Ponta Delgada auf der Insel São Miguel fliegen, bleibt noch etwas Zeit, um Horta mit seinem internationalen Yachthafen zu erkunden oder zum Baden am Sandstrand des Porto Pim. Flug auf der Insel São Miguel und Fahrt zu Ihrem Hotel. Eine Nacht in Ponta Delgada. (F, M)

15. Tag: Ponta Delgada auf der Insel São Miguel

(So) Heute nehmen Sie Abschied von der Inselgruppe der Azoren. Transfer zum Flughafen Ponta Delgada und individuelle Abreise. (F)

KULINARIK KOMFORT WELLNESS LEVEL 

Caldeira das Furnas

EINGESCHLOSSENE LEISTUNGEN

- Wanderreise lt. Reiseverlauf
- Inlandsflüge lt. Reiseverlauf, Flughafen- und Sicherheitsgebühren
- Flughafentransfers und Rundfahrten lt. Reiseverlauf
- 14 Nächte in Hotel der Mittelklasse und gehobenen Mittelklasse (DG1X)
- 14x Frühstück (F), 7x Mittagessen (M) und 3x Lunchbox (L)
- Führung und Betreuung durch autorisierten Bergwanderführer
- Eintritte & Bootsfahrten lt. Reiseverlauf
- Karten- und Infomaterial
- Gutschein für Reiseliteratur

HINWEIS

- Gesamtstrecke: 89 km
- Mindestteilnehmerzahl: 2 Personen (siehe Punkt 7 AGB)
- Maximalteilnehmerzahl: 14 Personen
- Streckencharakteristik: Eine Normale Kondition ist ausreichend. Auf- u. Abstieg von bis 850 Höhenmeter, vereinzelt mehr und Gehzeiten bis 4 Stunden
- Anreise: Flughafen Ponta Delgada. Ankunft und Abflug jederzeit möglich. Flughafentransfer mit dem Bus/Taxi (Sammeltransfer) inklusive, bitte beachten Sie, dass es zu Wartezeiten kommen kann, Dauer ca. 15 Minuten.

TERMINE

Sonntags: 24.3., 21.4., 5.5., 19.5., 2.6., 16.6., 30.6., 14.7., 28.7., 11.8., 25.8.

Pro Person in EUR		Anf R Leistung PDL01400BT					
15 Tage/14 Nächte ab/bis Ponta Delgada							
Unterbr.		Bel	A	B	C	D	E
DG1X	Doppelzimmer	2	2999	3289	3389	3590	3689
EG1X	Einzelzimmer	1	3699	4190	4150	4589	4749
A: 24.3.-20.4. B: 21.4.-4.5. C: 5.5.-1.6. D: 2.6.-29.6. E: 30.6.-8.9.							
Hinweise: Abschläge im Zeitraum 2.6.-15.6.							



z.B. vom 2.3. bis 9.3.
8 Tage/7 Nächte ab/bis Split
It. Ausschreibung
pro Person bei 2 Erw.

€ 819



KULINARIK	<div style="width: 100%;"></div>
KOMFORT	<div style="width: 100%;"></div>
WELLNESS	<div style="width: 0%;"></div>
LEVEL	<div style="width: 100%;"></div>



Biokovo Mountain Nature Park And Trees From Makarska Riviera

Dalmatiens Highlights erwandern

Sie wandern entlang der schönen kroatischen Adria-Küste – der Makarska-Riviera. Liebliches Hinterland, das steil in das Meer abfallende Küstengebirge Biokovo und die mondänen Küstenorte – ein wahres Wanderparadies mit abwechslungsreichen Pfaden.

Geführte Tour

+ Deutschsprachige Reiseleitung

1. Tag: Split – Makarska

(Sa) Indiv. Anreise nach Split. Flughafentransfer zum Hotel. 7 Nächte im Hotel Milenij.

2. Tag: Blicke zu den Inseln Brač, Hvar und Korčula

(So) Transfer nach Alt Brela. Sie starten Ihre heutige Tour aus dem Dorf Alt Brela, nördlich von Makarska. Auf einem leicht ansteigenden Höhenpfad wandern Sie zur Kapelle des Heiligen Nikolaus (570 m). Nach den ersten Kilometern durch eine typisch mediterrane Karstlandschaft erwartet Sie bald ein spektakulärer Blick aus 510 m Höhe über die, der Küste vorgelagerten Inseln Brač, Hvar und Korčula. Der Abstieg führt über zahlreiche Serpentina, immer das Meer im Blick, hinunter nach Brela. Höhenmeter: + 460 m / - 550 m / ca. 9 km / ca. 4 Std. (F, M)

3. Tag: Auf alten Verbindungswegen

(Mo) Fahrt in das kleine Dorf Brijuni östlich von Makarska. Zunächst wandern Sie durch einen Flaumeichenwald bis zur kleinen Kapelle Krizice im Rilic Gebirge. Von hier aus öffnet sich ein Ausblick auf die Insel Hvar und die Halbinsel Pelješac. Ihre Wanderung endet mit dem Abstieg nach Zivogošće und einem gedeckten Tisch mit regionalen Köstlichkeiten. Höhenmeter: + 380 m / - 790 m / ca. 9 km / ca. 3 Std. (F, M)

4. Tag: Panoramaweg nach Omis

(Di) Fahrt entlang der Küste nach Podgorje. Hier starten Sie Ihre Panoramatur, die Sie in die als Piratenstadt bekannte Stadt Omis bringt. Zunächst folgen Sie dem alten Hirtenpfad, der Sie auf den Sattel bringt. Von hier aus können Sie den Blick auf die Adria genießen. Als Höhepunkt der Tour besteigen Sie den Gipfel des Kula (863 m) und blicken zur Cetina Schlucht auf der einen und zur Adria auf der anderen Seite. Von nun an wandern Sie stetig bergab in Richtung Omis, wo Zeit zur Einkehr und zum Schlendern bleibt. Höhenmeter: + 540 m / - 820 m / ca. 8 km / ca. 3,5 Std. (F, M)

5. Tag: Blicke auf die Riviera von Makarska

(Mi) Nach kurzer Busfahrt genießen Sie heute eine Wanderung zwischen den Bergen und dem Meer: unterhalb des mächtigen Biokovo Gebirges schlängelt sich der Weg oberhalb der Küste und verläuft an der Grenze zwischen terrassierten Feldern und der massiven Felslandschaft, die sich über Ihnen erhebt. Höhenmeter: + 560 m / - 600 m / ca. 8 km / ca. 4 Std. (F, M)

6. Tag: Die Königstour auf den Vošac

(Do) Als Abschluss erwartet Sie heute eine Wanderung auf den Höhen des Biokovo Kammes. Bevor Sie Ihre Wanderung starten, besuchen Sie den Skywalk, der 2020 eröffnet wurde: wer möchte, kann sich auf der Aussichtsplattform mit Glasboden bewegen. Danach beginnen Sie Ihre Tour, bei der Sie etliche Dolinen und Höhlen des Gebirgsstockes sehen. Verwilderte Pferde sind hier beheimatet und die Blicke auf die unter Ihnen liegende Riviera ist atemberaubend. Sie wandern auf den Vošac (1421 m), einen der höchsten Gipfel des Gebirgsstockes und genießen ein letztes Mal die Aussicht über Küste und Meer. Höhenmeter: + 480 m / - 370 m / ca. 9 km / ca. 3,5 Std. (F, M)

7. Tag: Tag zur freien Verfügung

(Fr) Genießen Sie einen ruhigen Ausklang der Wanderwoche: flanieren Sie im malerischen Hafen mit seinen zahlreichen Cafés und Restaurants sowie Geschäfte, die zum Bummeln einladen. Sie können auch am Strand entspannen. (F, M)

8. Tag: Makarska – Split

(Sa) Transfer Flughafen Split und indiv. Abreise. (F)

Informationen zur Unterkunft

Hotel Milenij in Makarska, an der Makarska Riviera, ca. 2 km zum Zentrum. Kleines, modernes Hotel mit Restaurant, Frühstücksterrasse.

- Begleitung durch ASI Bergwanderführer
- Makarska-Riviera
- Küstengebirge Biokovo
- Mondäne Küstenorte
- Für Fortgeschrittene

EINGESCHLOSSENE LEISTUNGEN

- Wanderreise lt. Reiseverlauf
- Transfers lt. Reiseverlauf
- 7 Nächte im genannten oder gleichwertigen Hotel der gehobenen Mittelklasse (DG1X)
- 7x Frühstück (F), 6x Mittagessen (M)
- Führung und Betreuung durch autorisierten Bergwanderführer
- Karten-/Infomaterial, Gutschein für Reiseliteratur

HINWEIS

- Gesamtstrecke: 43 km
- Mindestteilnehmerzahl: 2 Personen (siehe Punkt 7 AGB)
- Maximalteilnehmerzahl: 12 Personen
- Streckencharakteristik: Meist gute Wege, teils schmale Pfade, etwas Trittsicherheit erforderlich

TERMINE

Samstags: 2.3., 23.3., 20.4., 4.5., 18.5., 7.9., 28.9., 19.10.

Pro Person in EUR	Anf R	Leistung SPU01402BT				
8 Tage/7 Nächte ab/bis Split						
Unterbr		Bel	A	B	C	D
DG1X	Doppelzimmer	2	819	969	1049	1189
EG1X	Einzelzimmer	1	959	1109	1189	1329
A: 2.3.-19.4., 19.10.-26.10. B: 20.4.-3.5. C: 4.5.-17.5., 28.9.-18.10. D: 18.5.-27.9.						



z.B. vom 27.4. bis 4.5.
8 Tage/7 Nächte ab/bis Heraklion
lt. Ausschreibung
pro Person bei 2 Erw.

€ 1.399



KULINARIK	██████████
KOMFORT	██████████
WELLNESS	██████████
LEVEL	██████████



Küste Prevelis

Kreta gemütlich erwandern

130.000 Jahre lassen sich die Spuren menschlicher Besiedlung auf Kreta zurückverfolgen. Ausblicke auf die weißen Berge, das Libysche Meer oder die üppig Vegetation im Hinterland werden Sie begeistern. Genießen Sie den Duft nach Meer, Blüten und Bergluft.

Geführte Tour

- + Deutschsprachige Reiseleitung
- + Garantierte Durchführung ab 2 Personen

1. Tag: Heraklion – Georgioupolis

(Sa) Individuelle Anreise nach Kreta. Transfer vom Flughafen zu Ihrem Hotel. Abends treffen Sie Ihren Wanderführer und Ihre Mitreisenden. 7 Nächte im Orpheas Resort nahe Georgioupolis. (A)

2. Tag: Kretas reizvolle Südküste

(So) Sie erkunden die eindrucksvolle Südküste, wo die steilen Hänge der vier Gebirgsketten mit ihren Ausläufern in das libysche Meer abfallen. Sie starten in Lefkogia. Ihr Weg führt Sie bergauf bis Sie den Gipfel des Timios Stavros erreichen. Hier oben haben Sie einen herrlichen Blick auf die Bucht von Plakias und im Hintergrund die teils noch schneebedeckten Weißen Berge (im Frühling). Ihr Abstieg führt Sie durch ein Dorf und Olivenhaine zurück zum Ausgangspunkt. Höhenmeter: + 350 m/- 350 m/ca. 7 km/ca. 2,5 Std. (F, M, A)

3. Tag: Eichenhaine und Burgruine

(Mo) Busfahrt bis kurz hinter Rethymnon. Während der ersten Hälfte der Wanderung gehen Sie im hügeligen Gelände u. durchqueren kleine Waldflächen, wo hohe, breite Kronen von Eichen angenehme Schatten spenden. Eine restaurierte orthodoxe Kapelle lässt einen Hauch von Kultur in die Wanderung einfließen. Sie erreichen eine Anhöhe mit einer 800 Jahre alten Burgruine. Der Bach mäandert in dem mehr als 100 m tiefen Tal um den Burghügel. Nach einer Stunde erreichen Sie eine Taverne. Höhenmeter: + 350 m/- 350 m/ca. 10 km/ca. 3,5 Std. (F, M, A)

4. Tag: Die Dörfer am Fuß der Weißen Berge

(Di) Die grüne und wasserreiche Region Apokoronas wird landwirtschaftlich beherrscht von Olivenhainen und Citrus-Plantagen. Viele kleine hübsche Dörfer werden im Süden von den weißen Bergen überragt. Eine vielfältige Genusswanderung in ländlicher

Umgebung erwartet Sie heute. Höhenmeter: + 300 m/- 300 m/ca. 10 km/ca. 3 Std. (F, M, A)

5. Tag: Imbros Schlucht

(Mi) Sie erkunden die berühmte Schlucht, Farangi Imbros. Sie durchwandern ein ausgetrocknetes Flussbett, an deren Seiten sich hohe Felswände erheben. Der Weg hat eine gleichmäßige Steigung von „nur“ ~10 %. Sie erreichen Imbros. Mittagessen in einer landestypischen Taverne. Höhenmeter: + 625 m/- 0 m/ca. 6,5 km/ca. 3 Std. (F, M, A)

6. Tag: Chania und die Akrotiri Halbinsel

(Do) Sie besuchen Chania, die idyllische Hafenstadt in Westen von Kreta, mit ihren verwinkelten Gässchen, der Markthalle und den unzähligen Kirchen. Danach fahren Sie bis zur Halbinsel Akrotiri, wo Sie das Kloster Agia Triada besuchen. (F, M, A)

7. Tag: Das idyllische Preveli

(Fr) Fahrt zur Südküste. Sie wandern entlang des ganzjährig wasserführenden Bachs Megalopotamos. Der Wasserlauf durchströmt eine kleine Schlucht und verbreitert sich zu einer Lagune, die durch einen Strandwall vom Meer getrennt ist. Wer möchte kann sich im Meer erfrischen. Danach besuchen Sie das Preveli-Kloster. Höhenmeter: + 300 m/- 300 m/ca. 8,5 km/ca. 3 Std. (F, M, A)

8. Tag: Georgioupolis – Heraklion

(Sa) Transfer zum Flughafen, indiv. Abreise. (F)

Informationen zur Unterkunft

Orpheas Resort direkt am Strand, in Kavrosca, ca. 4 km nach Georgioupolis. Restaurant, kleine Bibliothek, Terrasse mit Poolblick, Süßwasserswimmingpool mit Sonnenterrasse, Liegen und Schirmen, in Strandnähe ein weiterer Süßwasserpool mit Beachbar. Komfortable, klimatisierte Zimmer mit Bad oder Dusche/WC, Föhn, Telefon, WLAN, Safe, Minibar, teilweise Balkon oder Terrasse.

- Begleitung durch Bergwanderführer
- Atemberaubende Imbros-Schlucht
- Palmenstrand von Preveli
- Altstadt von Chania
- Für Anfänger

INGESCHLOSSENE LEISTUNGEN

- Wanderreise lt. Reiseverlauf
- Transfers und Rundfahrten lt. Reiseverlauf
- 7 Nächte im genannten oder gleichwertigen Hotel der gehobenen Mittelklasse (DG1X)
- 7x Frühstück (F), 6x Mittagessen (M), 7x Abendessen (A)
- Eintritte lt. Reiseverlauf
- Führung und Betreuung durch autorisierten Bergwanderführer
- Karten- und Infomaterial

HINWEIS

- Gesamtstrecke: 42 km
- Mindestteilnehmerzahl: 2 Personen (siehe Punkt 7 AGB)
- Maximalteilnehmerzahl: 16 Personen
- Streckencharakteristik: meist gute Wege, teils schmale Pfade, normale Grundkondition erforderlich.
- Flughafen Heraklion: Ankunft/ Abflug jederzeit mögl. Flughafensammeltransfer (ca. 90 Min.) inkl.

TERMINE

Samstags: 27.4., 4.5., 18.5., 21.9., 28.9.

Pro Person in EUR		Anf R Leistung CH001400BT		
8 Tage/7 Nächte ab/bis Heraklion				
Unterbr.		Bel	A	B
DG1X	Doppelzimmer	2	1399	1549
EG1X	Einzelzimmer	1	1779	2019
A: 27.4.-17.5. B: 18.5.-5.10.				



z.B. vom 1.5. bis 8.5.
8 Tage/7 Nächte ab Paleochor/
bis Chora Sfakion It. Ausschreibung
pro Person bei 2 Erw.

€ 695



Samaria-Schlucht

KULINARIK	<input type="checkbox"/>	<input type="checkbox"/>	<input type="checkbox"/>
KOMFORT	<input type="checkbox"/>	<input type="checkbox"/>	<input type="checkbox"/>
WELLNESS	<input type="checkbox"/>	<input type="checkbox"/>	<input type="checkbox"/>
LEVEL	<input type="checkbox"/>	<input type="checkbox"/>	<input type="checkbox"/>



Loutro

Den Samaria Trail erwandern

Genießen Sie die grandiose Aussicht auf der Omalos Hochebene und wandern Sie durch beeindruckende Schluchten, wie die Samaria Schlucht. Schwelgen Sie im Duft von wildem Thymian und Salbei. Lassen Sie sich von der geheimen Kulinarik verzaubern.

Für Fortgeschrittene

1. Tag: Paleochor

Individuelle Anreise. Eine Nacht in Paleochora.

2. Tag: Paleochor – Sougia

Sie wandern bergauf bis zum Kap Flomes. Auf der Landzunge befinden sich die Ruinen des antiken Lissos mit dem Asklepios Tempel und der ehemaligen Quelle des Heiligtums. Der Fernwanderweg E4 verläuft durch die grüne Lissos Schlucht in einem ausgetrockneten Flussbett. Sie wandern durch die beeindruckenden Felswände bis zu Ihrem Etappenziel. Eine Nacht in Sougia. Höhenmeter: + 574 m/ – 580 m/ca. 16 km/ca. 5,5 Std. (F)

3. Tag: Sougia – Omalos

Von Sougia über die Schlucht Agia Irini nach Omalos. Die Agia Irini-Schlucht beweist einen tiefen Einschnitt durch die westlichen Ausläufer der imposanten Weißer Berge und bezaubert mit ihren Pinienbäumen, Platanen und Oleander. Sie wandern schattig und wieder 1.000 m bergauf. Das Omalos-Plateau ist faszinierend – Pinien, Ahorn- und Eichenbäume, die sich inmitten von imposanten Berggipfeln abwechseln. Bitte beachten Sie, dass Ihnen in Ihrer heutigen Unterkunft nur Ihr Tagesrucksack zur Verfügung steht, da Ihr übriges Gepäck von Sougia direkt nach Agia Roumeli befördert wird. Eine Nacht in Omalos. Höhenmeter: + 1.284 m/ – 259 m/ca. 23,4 km/ ca. 8 Std. (F)

4. Tag: Omalos – Agia Roumeli

Es erwartet Sie eine mittelschwere Wanderung mit leicht begehbaren Wegen (gute Grundkondition trotzdem erforderlich) und ein einzigartiges Naturerlebnis bietet. Die mit Abstand am meisten frequentierte Schlucht öffnet in der Regel von Mai bis Oktober, wird aber bei schlechten Wetterbedingungen aus Sicherheitsgründen von den Behörden geschlossen. Am besten ganz in der Früh den Tag beginnen, um am Ende der Wanderung in Agia Roumeli, das Meer zu genießen. Sollte die

Samaria Schlucht geschlossen sein, werden Sie vor Ort über das Alternativprogramm informiert. Eine Nacht in Agia Roumeli. Höhenmeter: + 105 m/ – 1.334 m/ca. 14,7 km/ca. 5 Std. (F)

5. Tag: Agia Roumeli – Loutro

Eine Wanderung am Fuß der steil abfallenden Küstenberge, vorbei an Kieselstränden und der sehenswerten byzantinischen Kirche des Agios Pavlos. Kieferbäume bieten Schatten und wechseln das Landschaftsbild ab. In der abgelegenen Marmara Bucht haben Sie die Möglichkeit einen Badestopp einzulegen und in der nahen Taverne ein köstliches Mahl zu genießen (fakultativ). Sie wandern weiter, immer der Küste entlang, bis zu Ihrem Etappenziel. 2 Nächte in Loutro. Höhenmeter: + 472 m/ – 504 m/ ca. 15,9 km/ca. 5,5 Std. (F)

6. Tag: Wild und schroff: die Aradena Schlucht

Zunächst steigen Sie zum Dorf Anopolis (580 m) auf, um dann einem felsigen Weg zur Südküste hinunter zu wandern. Genießen Sie den traumhaften Blick. Nach den Ruinen des fast verlassenen Dorfes Aradena, beginnt die Wanderung durch die Aradena-Schlucht an einem Flussbett vorbei, bis Sie wieder Loutro der Küste entlang erreichen. Höhenmeter: + 978 m/ – 957 m/ca. 20,6 km/ca. 8 Std. (F)

7. Tag: Loutro – Chora Sfakion

Während der spektakulären Küstenwanderung laden 2 schöne Strände zum Baden ein. Hinter dem Strand überwinden Sie wenige Höhenmeter, die das kleine Kap Poutna umrunden. Der Süßwasser-Strand Glikia Nera, ist von fast senkrechten, spektakulären Steilwänden eingeschlossen und enthält ein großes Süßwasservorkommen. Der Pfad schlängelt sich durch riesige Felsblöcke und steigt auf einem alpinen Pfad und ausgesetzt weiter bis nach Chora Sfakion. Hierfür sollten Sie schwindelfrei sein. Eine Nacht in Chora Sfakion. Höhenmeter: + 262 m/ – 244 m/ ca. 7,6 km/ca. 3 Std. (F)

- Die Südwestküste Kretas ist ein Paradies für Wanderer und Naturliebhaber
- Versteckte Buchten
- Imposante Schluchten
- Durchwanderung der längsten Trekking-Schlucht Europas

8. Tag: Chora Sfakion

Individuelle Abreise. (F)

EINGESCHLOSSENE LEISTUNGEN

- Wanderreise lt. Reiseverlauf
- Transfers lt. Reiseverlauf
- 7 Nächte in Hotels und Gasthöfen (zweckmäßig und Mittelklasse) (DG1X)
- 7x Frühstück (F)
- Gepäckbeförderung
- GPS-Daten verfügbar, Karten- und Infomaterial

HINWEIS

- Gesamtstrecke: 99 km
- Streckencharakteristik: Meistens gut angelegte und begehbare Wege, Trittsicherheit erforderlich.
- An Tag 3 findet keine Gepäckbeförderung statt, es steht Ihnen nur der Tagesrucksack zu Verfügung. Das Gepäck wird nach Agia Roumeli gebracht.
- Flughafentransfers vom/zum Flughafen Chania bzw. Heraklion vorab buchbar.

TERMINE

Täglich: 1.5.–20.10.

Pro Person in EUR Anf R Leistung HER00061BT
8 Tage/7 Nächte ab Paleochor/bis Chora Sfakion

Unter		Bel	A	B	C
DG1X	Doppelzimmer	2	695	695	719
EG1X	Doppelzimmer zur Alleinbenutzung	1	995	1095	1125


A: 1.5.–20.5., 11.10.–20.10. B: 21.5.–31.8. C: 1.9.–10.10.

Transfers: Flughafentransfer mit 1-3 Personen pro Auto: Anf FIT, Leistung HER00062: Flughafentransfer (Anreise ab Flughafen Chania) (T01), Flughafentransfer (Anreise ab Flughafen Heraklion) (T02), Flughafentransfer (Abreise zum Flughafen Chania) (T03), Flughafentransfer (Abreise zum Flughafen Heraklion) (T04).



z.B. vom 4.5. bis 11.5.
8 Tage/7 Nächte ab/bis Dassaia
lt. Ausschreibung
pro Person bei 2 Erw.

€ 1.045



Korission See

KULINARIK	<div style="width: 25%;"></div>
KOMFORT	<div style="width: 25%;"></div>
WELLNESS	<div style="width: 25%;"></div>
LEVEL	<div style="width: 25%;"></div>

Korfu Highlights erwandern

Abseits der Touristenpfade wandern Sie auf Pfaden und uralten Eselswegen, die Sie zu spektakulären Aussichtspunkten und den verstreuten Dörfern mit gastfreundlichen Bewohnern führen. Unterwegs lassen Sie sich griechische Spezialitäten schmecken.

Geführte Tour

- + Deutschsprachige Reiseleitung
- + Garantierte Durchführung ab 2 Personen

1. Tag: Flughafen Korfu – Dassaia

(Sa) Individuelle Anreise nach Korfu. Transfer zu Ihrem Hotel. 7 Nächte im Dassaia Beach Hotel.

2. Tag: Durch das Tal der Nymphen

(So) Um 9 Uhr werden Sie von Ihrem Wanderführer begrüßt. Das wasserreiche Tal von Nymfes ist für Wanderer eine der spannendsten Gegenden Korfus. Sie wandern auf gut ausgebauten Wegen durch alte schattige Olivenhaine, vorbei an Höhlen und Klöstern. Im „Feendorf“ Nymfes füllen Sie Ihre Trinkflaschen mit kristallklarem Quellwasser auf und vielleicht finden Sie sogar einige Kumquats, schmackhafte Zwergorangen. Höhenmeter: + 250 m/– 270 m/ca. 11 km/ca. 4 Std. (F, M)

3. Tag: Die Paradiesstrände von Liapades

(Mo) Sie starten in dem malerischen und noch sehr traditionellen Bergdorf Liapades und wandern durch Olivenhaine und schattige Kermeseichenwälder der Westküste entlang. Immer wieder machen Sie Pausen in einer der kleinen Buchten, die zum Teil nur zu Fuß oder per Boot erreichbar sind und zu Recht den Namen „Paradiesstrände“ tragen. Am Ende kommen Sie auf dem urigen Dorfplatz von Liapades an, der als einer der Schönsten von Korfu gilt. Höhenmeter: + 420 m/– 380 m/ca. 9,5 km/ca. 4 Std. (F, M)

4. Tag: Um den Korission-Binnensee

(Di) Ganz im Süden der Insel trennt eine große Dünenlandschaft den Korission-Binnensee vom Ionischen Meer. Hier wandern Sie zwischen See und Meer, durch einen für Korfu einzigartigen Zedernwald und erkunden auch die andere Seite der Lagune. Das gesamte Gebiet steht unter Naturschutz, mehr als 120 verschiedene Vögel wurden hier bereits gezählt. Sogar Flamingos kommen regelmäßig in großen Gruppen hierher. Im Frühjahr blühen

u. a. div. Orchideenarten. Höhenmeter:
+ 100 m/– 100 m/ca. 11 km/ca. 3 Std. (F, M)

5. Tag: Aufstieg in das verlassene Dorf Perithia

(Mi) Die heutige Tour führt Sie vom Küstenort Acharavi hinauf in das Pantokratorgebirge. Durch ursprüngliche Vegetation und begleitet von unbeschreiblichen Ausblicken erreichen Sie das Dorf Lafka. Ein breiter Höhenweg führt Sie durch Wälder und fruchtbare Hochebenen. Ziel ist das malerische verlassene, gut versteckte Dorf Perithia, inmitten des Pantokratorgebirges. Höhenmeter:
+ 650 m/– 0 m/ca. 14 km/ca. 5 Std. (F, M)

6. Tag: Malerische Küste Korfu

(Do) Ihre letzte Wanderung führt Sie entlang der nordöstlichsten Küste der Insel, die nur zwei Kilometer vom albanischen Festland entfernt ist. Sie durchstreifen Erdbeerbaum- und Lorbeerwälder auf der noch fast unberührten Halbinsel „Erimitis“, immer wieder gelangen Sie an eine der vielen versteckten Kiesbuchten. Am Ende holt Sie ein Boot ab und auf der Rückfahrt zu Ihrem Hotel betrachten Sie diese zauberhafte Küste noch einmal von der Wasserseite. Höhenmeter: + 150 m/– 150 m/ca. 8 km/ca. 3 Std. (F, M)

7. Tag: Tag zur freien Verfügung

(Fr) Heute können Sie am Hotelpool entspannen oder auf eigene Faust die Insel erkunden. Es bietet sich ein Besuch der Hauptstadt von Korfu an. (F)

8. Tag: Dassaia – Flughafen Korfu

(Sa) Flughafentransfer und individuelle Abreise. (F)

Informationen zur Unterkunft

Dassaia Beach Hotel direkt am Strand Dassaia zwischen Olivenbäumen und Pinien. Plattform im Meer mit Liegestühlen und Sonnenschirmen, Bar und Restaurant mit Meerblick. Klimatisierte Zimmer mit Föhn, TV und Kühlschrank.

- Begleitung durch Bergwanderführer
- Griechische Gastfreundschaft
- Wandertouren entlang des Korfu Trails
- Höhlen und Klöstern entdecken
- Für Fortgeschrittene

EINGESCHLOSSENE LEISTUNGEN

- Wanderreise lt. Reiseverlauf
- Transfer, Rund- und Bootsfahrten lt. Reiseverlauf
- 7 Nächte im genannten oder gleichwertigen Hotel der Mittelklasse (DG1X)
- 7x Frühstück (F), 5x Mittagessen (M)
- Führung und Betreuung durch autorisierten Bergwanderführer
- Gutschein für Reiseliteratur, Karten-/Infomaterial

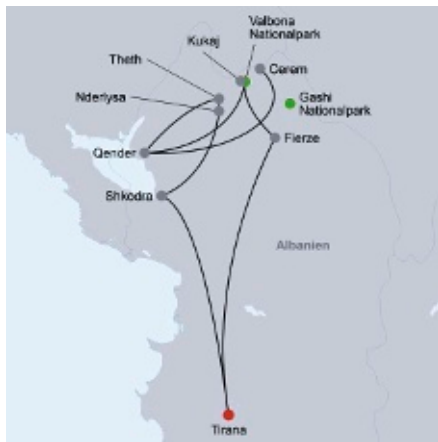
HINWEIS

- Gesamtstrecke: 53 km
- Mindestteilnehmerzahl: 2 Personen (siehe Punkt 7 AGB)
- Maximalteilnehmerzahl: 12 Personen
- Streckencharakteristik: Einfache Wege, etwas Trittsicherheit erforderlich, einzelne steile An- und Abstiege, mittlere Anforderungen an Kondition
- Anreise: Flughafen Korfu. Bus- oder Taxitransfer Flughafen – Kommeno am An-/Abreisetag inklusive (Dauer ca. 30 Minuten).

TERMINE

Samstags: 4.5., 18.5., 21.9., 5.10.

Pro Person in EUR		Anf R Leistung CFU01400BT	
8 Tage/7 Nächte ab/bis Dassaia			
Unterbr.		Bel	A
DG1X	Doppelzimmer Standard	2	1045
EG1X	Einzelzimmer Standard	1	1255
A: 4.5.-12.10.			



z.B. vom 8.6. bis 15.6.
8 Tage/7 Nächte ab/bis Tirana
It. Ausschreibung
pro Person bei 2 Erw.

€ 1.249



Kruja

KULINARIK	<div style="width: 25%;"></div>
KOMFORT	<div style="width: 25%;"></div>
WELLNESS	<div style="width: 0%;"></div>
LEVEL	<div style="width: 25%;"></div>



Tirana

Albaniens Highlights erwandern

Entdecken Sie tiefe Täler und Gipfel rund um Valbona und Theth. Wanderungen entlang klarer Gebirgsflüsse, über hohe Pässe und auf Gipfel, sowie auf dem „Peaks of the Balkan“. Lernen Sie die landestypische Küche und die albanische Gastfreundschaft kennen.

Geführte Tour

+ Deutschsprachige Reiseleitung

1. Tag: Tirana

(Sa) Individuelle Anreise nach Tirana. Transfer vom Flughafen Tirana zu Ihrem Hotel. Eine Nacht in Tirana.

2. Tag: Tirana – Valbona

(So) Nach der Begrüßung Fahrt in den Norden Albanien, auf schmalen Straßen und durch enge Schluchten. Mit der Fähre geht es über den Koman-Stausee mit verschiedenen Stopps bis nach Fierze (ca. 3 Std.). Weiterfahrt in den Nationalpark Valbona. Hier unternehmen Sie eine erste Wanderung entlang eines kristallklaren Baches und auf stillen Pfaden in das abgelegene, beeindruckend schöne Tal von Valbona. 3 Nächte in Valbona. Höhenmeter: + 250 m/- 50 m/ca. 7 km/ca. 3 Std. (F, L, A)

3. Tag: Im Tal von Cerem

(Mo) Eine aussichtsreiche Grenzwanderung führt in das Tal von Cerem (1.180 m). Auf holpriger Piste erreichen Sie den Ausgangspunkt der heutigen Wanderung nahe des Gashi-Nationalparks. Im Kommunismus noch ganzjährig besiedelt, leben die Bewohner heute nur noch im Sommer hier. Vom Dorf führt die Wanderung durch den schattigen Buchenwald auf den Bor Pass (1.850 m), der Albanien und Montenegro voneinander trennt. Am Ende der Grenzkammrunde genießen Sie die Einkehr bei einer Familie in diesem entlegenen Dorf. Höhenmeter: + 675 m/- 675 m/ca. 10 km/ca. 5 Std. (F, L, A)

4. Tag: Im Angesicht der Albanischen Alpen

(Di) Heute wandern Sie nach Kukaj. Der Weg bringt Sie über üppige Wiesen zu einer Schäferhütte auf 1.650 m Höhe. Sie bewundern die wilde Berglandschaft und können, wenn Sie wollen, auf einen Aussichtspunkt auf rund 2.045 m an der montenegrinischen Grenze aufsteigen. Von hier aus haben Sie die ganzen albanischen Alpen im Blick. Sie steigen ab und besuchen eine Bauernfamilie in Kukaj. Wenn das Tageslicht

verblasst, können Sie im idyllischen Garten das Alpenglühen beobachten. Höhenmeter: + 725 m/- 600 m/ca. 9 km/ca. 5 Std. (F, L, A)

5. Tag: Valbona – Theth

(Mi) Königsetappe und Peaks of the Balkan – von Valbona nach Theth! Nach einem kurzen Transfer wird Ihr Gepäck auf Maultiere verladen. Anschließend wandern Sie auf die Etappe des bekannten Peaks of the Balkans Trail mit Tagesrucksack und überqueren den Valbona Pass auf 1.811 m Höhe. Es müssen einige steile Passagen bewältigt werden, aber die herrliche Aussicht entschädigt für die Anstrengungen. Sie genießen die malerische Landschaft während einer Mittagspause vor dem Abstieg nach Theth. Der märchenhafte Buchenwald bietet Ihnen Schutz vor der Sonne, bald erreichen Sie Ihr Tagesziel. 2 Nächte in Theth. Höhenmeter: + 725 m/- 1.075 m/ca. 11 km/ca. 7 Std. (F, L, A)

6. Tag: Im Herzen der Albanischen Alpen

(Do) Nach einem Spaziergang durch das Dorf Theth geht es entlang der Wasserkanäle zu einer Klippe über dem Fluss, wo Archäologen Terrassen aus Stein entdeckten. Entlang des Flusses führt ein ausgetretener Reitweg flussabwärts nach Nderlysa. Sie können Maulbeeren, Weintrauben und Pflaumen im Garten kosten. Höhenmeter: + 150 m/- 400 m/ca. 8 km/ca. 4 Std. (F, M, A)

7. Tag: Theth – Tirana

(Fr) Sie verlassen die Albanischen Alpen und fahren über hohe Pässe nach Shkodra, eine der ältesten Städte Albanien mit einer reichen Geschichte. Sie besichtigen die Festung Rozafa. Vor der Weiterfahrt legen Sie einen Badestopp zur Erfrischung ein und erreichen schließlich die albanische Hauptstadt, die Sie auf einem Stadtrundgang erkunden. (F, M, A)

8. Tag: Tirana

(Sa) Flughafentransfer und individuelle Abreise. (F)

- Begleitung durch Bergwanderführer
- Nationalpark Valbona, Koman-Stausee, Albanische Alpen
- Geschichtsträchtiges Shkodra
- Hauptstadt Tirana
- Für Fortgeschrittene

EINGESCHLOSSENE LEISTUNGEN

- Wanderreise lt. Reiseverlauf
- Transfers in landestypischen Kleinbussen und Geländewagen lt. Reiseverlauf
- Fährfahrt durch die Drin-Schlucht
- 7 Nächte in Hotels/Gasthäusern (Mittelkl.) (DG1X)
- 7x Frühstück (F), 2x Mittagessen (M), 4x Lunchbox (L), 6x Abendessen (A)
- Führung und Betreuung durch lokalen, deutschsprachigen Trekkingführer
- Eintritte lt. Reiseverlauf, Karten- und Infomaterial, Gutschein für Reiseliteratur

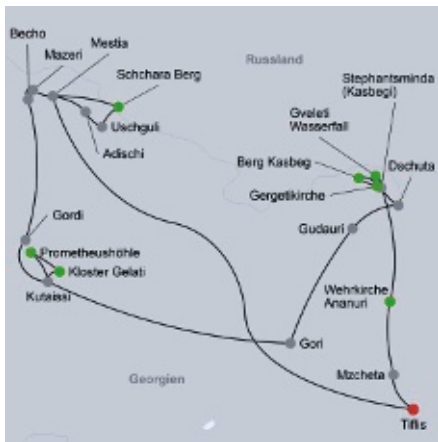
HINWEIS

- Gesamtstrecke: 45 km
- Mindestteilnehmerzahl: 2 Personen (siehe Punkt 7 AGB)
- Maximalteilnehmerzahl: 12 Personen
- Streckencharakteristik: Normaler Kondition ausreichend. Auf-/Abstiege bis ca. 1.100 Metern, sowie Gehzeiten bis zu 7 Std.

TERMINE

Samstags: 8.6., 6.7., 20.7., 10.8., 21.9.

Pro Person in EUR		Anf R Leistung TIA00899BT	
8 Tage/7 Nächte ab/bis Tirana			
Unterbr		Bel	A
DG1X	Doppelzimmer Standard	2	1249
EG1X	Einzelzimmer Standard	1	1449
A: 8.6.-28.9.			



z.B. vom 29.6. bis 13.7.
15 Tage/14 Nächte ab/bis Tiflis
lt. Ausschreibung
pro Person bei 2 Erw. € 1.989



Panoramablick auf Tiflis



Dreifaltigkeitskirche Gergeti

KULINARIK	<div style="width: 25%;"></div>
KOMFORT	<div style="width: 25%;"></div>
WELLNESS	<div style="width: 0%;"></div>
LEVEL	<div style="width: 25%;"></div>

Georgien – Wandern im wilden Kaukasus

Von Tiflis führt Sie der Weg bis an den Fuß des Kasbekgipfels. Im Süden erkunden Sie die Mineralquellen bei Bordschomi. Von dort geht es in die abgelegene Gebirgsregion Swanetien. Des Weiteren erleben Sie aufregende, ursprünglich erhaltene Traditionen.

Geführte Tour

- + Deutschsprachige Reiseleitung
- + Garantierte Durchführung ab 2 Personen

1. Tag: Tiflis

(Sa) Individuelle Anreise nach Tiflis. 2 Nächte in Tiflis.

2. Tag: Erkundung von Tiflis und Mzcheta

(So) Zunächst besichtigen Sie die Altstadt, dann geht es mit der Seilbahn zur Nariqala-Festung, und vorbei an den Schwefelbädern zur Synagoge, zur Sioni-Kathedrale und Antschischati-Kirche. (F, A)

3. Tag: Tiflis – Stepandsminda (Kasbegi)

(Mo) Fahrt nach Mzcheta. Besichtigung der alten Hauptstadt u. dem religiösen Zentrum Georgiens (UNESCO-Weltkulturerbe). Weiterfahrt über das Darjalital. Nachmittags Wanderung zum Gveleti-Wasserfall. 2 Nächte in Stepandsminda (Kasbegi). Höhenmeter: +/- 300 m/ca. 4 km/ca. 2 Std. (F, A)

4. Tag: Gergeti-Dreifaltigkeitskirche und Kasbeg

(Di) Fahrt zur Gergetikirche. Wanderung in Richtung Berg Kasbeg bis zu einem Pass. Genießen Sie traumhafte Aussichten. Rückfahrt. Höhenmeter: +/- 1.200 m/ca. 14 km/ca. 6,5 Std. (F, M, A)

5. Tag: Stepandsminda (Kasbegi) – Gudauri

(Mi) Fahrt zum Dorf Dschuta. Wanderung durch ein einsames Gebirgstal mit Blick auf den Tschauchebi. Fahrt nach Gudauri. Eine Nacht in Gudauri. Höhenmeter: +/- 680 m/ca. 9 km/ca. 4 Std. (F, M, A)

6. Tag: Gudauri – Gori

(Do) Wanderung in das Chada-Tal nach Kwascheti. Fahrt nach Gori. Eine Nacht in Gori. Höhenmeter: + 100 m/ - 850 m/ca. 15 km/ca. 6 Std. (F, M, A)

7. Tag: Gori – Kutaissi

(Fr) Fahrt nach Kutaissi. Besuch der Prometheushöhle sowie der Klosteranlage Gelati (UNESCO Weltkulturerbe). Eine Nacht in Kutaissi. (F, A)

8. Tag: Kutaissi – Becho

(Sa) Fahrt nach Gordi und Besuch Canyon Okace. Dann Fahrt nach Swanetie mit den höchsten Berge des Landes. 2 Nächte in Becho. (F, L, A)

9. Tag: Mazeri Pass

(So) Fahrt nach Etseri. Wanderung zum Mazeri Pass, Fluss Dolra und nach Becho. Höhenmeter: + 1.200 m/ - 975 m/ca. 15 km/ca. 6,5 Std. (F, M, A).

10. Tag: Becho – Mestia

(Mo) Fahrt nach Schichra. Wanderung zum Fuße des Uschbaberges und entlang des Flusses Dolra. Wer mag, steigt weiter auf, um unverstellte Blicke auf die majestätische Uschba zu erlangen (ein zusätzlicher Aufstieg von 500 m). Weiterfahrt nach Mestia. Eine Nacht in Mestia Höhenmeter: + 450 m/ - 450 m/ca. 9 km/ca. 4 Std. (F, L, A)

11. Tag: Mestia – Uschguli

(Di) Fahrt nach Adischi. Wanderung zum Chkhuntieri-Pass und dem Weiler Kalde. Fahrt nach Uschguli (UNESCO-Weltkulturerbe). 2 Nächte in Uschguli. Höhenmeter: + 760 m/ - 950 m/ca. 17 km/ca. 6 Std. (F, L, A)

12. Tag: Uschguli: das höchste Dorf Europas

(Mi) Wanderung zum Berg Guri. Höhenmeter: + 870 m/ - 870 m/ca. 9 km/ca. 5 Std. (F, L, A)

13. Tag: Uschguli – Mestia

(Do) Wanderung bis zum Fuße des Schcharaberges und bis zum Oberlauf des Enguriflusses. Fahrt nach Mestia. Eine Nacht in Mestia. Höhenmeter: + 550 m/ - 550 m/ca. 19 km/ca. 6 Std. (F, L, A)

14. Tag: Mestia – Tiflis

(Fr) Fahrt nach Tiflis. Eine Nacht in Tiflis. (F, M)

15. Tag: Tiflis

(Sa) Individuelle Abreise. (F)

- Bewundere Kaukasusriesen & beeindruckende Gipfel
- Erlebe alte Traditionen
- Erfahre Kultur & Zeitgeist in Tiflis
- Für Fortgeschrittene

INGESCHLOSSENE LEISTUNGEN

- Wanderreise lt. Reiseverlauf
- Transfers in landesüblichen Bussen lt. Reiseverlauf
- 14 Nächte in landestypischen Hotels und Gästehäusern (zweckmäßig, Mittelklasse und gehobene Mittelklasse) (DG1X)
- 14x Frühstück (F), 5x Mittagessen (M), 5x Lunchbox (L), 12x Abendessen (A)
- Führung und Betreuung durch autorisierten Bergwanderführer
- Gepäcktransfer, Gutschein für Reiseliteratur, Karten- und Infomaterial

HINWEIS

- Gesamtstrecke: ca. 111 km
- Mindestteilnehmerzahl: 2 Personen (siehe Punkt 7 AGB)
- Maximalteilnehmerzahl: 15 Personen
- Streckencharakteristik: Wanderungen meist auf guten Pfaden und Wegen. Aufgrund der Länge einiger Wanderungen gute Kondition erforderlich.

TERMINE

Samstags: 29.6., 13.7., 27.7., 31.8.

Pro Person in EUR	Anf R	Leistung	TBS00901BT
15 Tage/14 Nächte ab/bis Tiflis			
Unterbr.		Bel	A
DB1X	Doppelzimmer	2	1989
EB1X	Einzelzimmer	1	2399
A: 29.6.-14.9.			



z.B. vom 14.9. bis 21.9.
8 Tage/7 Nächte ab/bis Keflavik
It. Ausschreibung
pro Person bei 2 Erw.

€ 1.768



Geysir



Thingvellir

KULINARIK	<div style="width: 25%;"></div>
KOMFORT	<div style="width: 25%;"></div>
WELLNESS	<div style="width: 0%;"></div>
LEVEL	<div style="width: 25%;"></div>

Island gemütlich erwandern

Beim Wandern erleben Sie die vielfältige Natur Islands, die von Vulkanen und Gletschern geprägt ist. Neben der Springquelle Strokkur, dem Gebiet der Geysire, den großen Wasserfällen entdecken Sie auch abgelegene Küstenstreifen und schwarze Sandstrände.

Geführte Tour

- + Deutschsprachige Reiseleitung
- + Transfers inklusive
- + Garantierte Durchführung ab 2 Personen

1. Tag: Keflavik – Hveragerdi

(Sa) Indiv. Ankunft am Flughafen Keflavik und Empfang durch Ihren Bergwanderführer. Fahrt nach Hveragerdi in Südisland. Gemeinsames Abendessen und Kennenlernen. 5 Nächte im Hotel Ör. (A)

2. Tag: Der Goldene Kreis

(So) Sie starten zu den bekanntesten Sehenswürdigkeiten Islands. Das Gebiet der Geysire mit der aktiven Springquelle Strokkur und der beeindruckende Wasserfall Gullfoss liegen auf Ihrem Weg, dem sogenannten Goldenen Kreis. Die Naturschönheiten erkunden Sie zu Fuß. Höhenmeter: + 50 m/– 50 m/ca. 3 km/ca. 2 Std. (F)

3. Tag: Reykjadalur – im Tal der heißen Quellen

(Mo) Wanderung direkt ab Hotel, nehmen Sie auch Ihre Badesachen mit. Gute Wege führen in das Reykjadalur. Auf dem Weg passieren Sie erste heiße Quellen. Das Rauchtal macht seinem Namen alle Ehre. Am Ende des Tales erwarten Sie der warme Fluss Varmá, der zum Baden und entspannen einlädt. Auf ähnlicher Strecke gehen Sie zurück. Höhenmeter: +/- 450 m/ca. 12 km/ca. 6 Std. (F)

4. Tag: Tagesausflug Südküste

(Di) Bei einem Ausflug entlang der Südküste wird die Vielfalt der isländischen Natur deutlich. Im Sommer tiefgrüne, im Herbst bunt verfärbte Landschaft bietet einen starken Kontrast zu den schwarzen Sandstränden, den weißen Gletschern in der Ferne u. dem rollenden Atlantik. Sie bestaunen die mächtigen Wasserfälle des Südens und fahren zum Kap Dyrhólaey, dem südlichsten Punkt der Insel. (F)

5. Tag: Die vielfältige Halbinsel Reykjanes

(Mi) Die Halbinsel Reykjanes liegt nur einen Katzensprung von Reykjavik entfernt und ist trotzdem ein Geheimtipp geblieben. Hier erwarten Sie Hochtemperaturgebiete mit Dampf, Schwefelgeruch und brodelnden Schlammtöpfen, Aussichtspunkte, eine sturmumtoste Küstenlinie mit Felsformationen und eine schöne Wanderung. Der Rest des Tages Freizeit. Höhenmeter: +/- 100 m/ca. 8 km/ca. 3 Std. (F)

6. Tag: Hveragerdi – Reykjavik

(Do) Besichtigung des Nationalpark Thingvellir und Fahrt in den Hvalfjörður in Westisland. Ihre Wanderweg zum Thyrill, einem markanten Berg aus vulkanischem Gestein und Schauplatz einer Isländersaga, liegt etwas versteckt und führt entlang eines Berghangs in eine Heidelandschaft, bis sich Ihnen ein herrlicher Blick über den Fjord Hvalfjörður und die umliegenden Berge eröffnet. Der Tag endet in Reykjavik. Bei einem gemeinsamen Abendessen lassen Sie den Tag ausklingen. 2 Nächte im Hotel Local 101. Höhenmeter: + 350 m/– 350 m/ca. 8 km/ca. 4 Std. (F, A)

7. Tag: Reykjavik

(Fr) Morgens erkunden Sie gemeinsam Reykjavik. Hier warten architektonisch interessante Gebäude wie die Hallgríms-Kirche, das berühmte Konzerthaus Harpa, kleine bunte Häuser, Galerien und Museen, eine lebendige Innenstadt und viele Cafés und sehr gute Restaurants. Nachmittags Zeit für eigene Erkundungen. Höhenmeter: + 200 m/– 200 m/ca. 8 km/ca. 4 Std. (F)

8. Tag: Reykjavik – Keflavik

(Sa) Transfer zum Flughafen und indiv. Anreise. (F)

Informationen zur Unterkunft

Hotel Ör in Hveragerdi. Restaurant (isländischer Küche), Swimmingpool, Whirlpool, Sauna, WLAN.

Hotel Local 101 im Herzen von Reykjavik mit Restaurant, Bar, WLAN. Zimmer mit TV und WLAN.

- Begleitung durch Bergwanderführer
- Gletscher, Vulkane, heiße Quellen
- Weite Landschaften und bizarre Felsformationen
- Quirliges Reykjavik
- Für Anfänger

EINGESCHLOSSENE LEISTUNGEN

- Wanderreise lt. Reiseverlauf
- Transfers in landesüblichen Bussen
- 7 Nächte in den genannten oder gleichwertigen Hotels der Mittelklasse (DG1X)
- 7x Frühstück (F), 2x Abendessen (A)
- Führung und Betreuung durch autorisierten Bergwanderführer
- Gutschein für Reiseliteratur, Karten-/Infomaterial

HINWEIS

- Gesamtstrecke: 39 km
- Mindestteilnehmerzahl: 2 Personen (siehe Punkt 7 AGB)
- Maximalteilnehmerzahl: 14 Personen
- Streckencharakteristik: Meist gute Pfade, etwas Trittsicherheit u. normale Konditionen erforderlich.
- Flughafen Keflavik. Flughafentransfer (Sammeltransfer, Dauer: ca. 90 Min.) inkl., bitte beachten Sie, dass es zu Wartezeiten kommen kann..

TERMINE

Samstags: 4.5., 18.5., 8.6., 22.6., 13.7., 20.7., 17.8., 14.9., 5.10.

Pro Person in EUR		Anf R Leistung KEF01400BT				
8 Tage/7 Nächte ab/bis Keflavik						
Unterb		Bel	A	B	C	D
DG1X	Doppelzimmer	2	1857	2367	2404	1768
EG1X	Einzelzimmer	1	2436	3509	3572	2262
A: 4.5.-17.5. B: 18.5.-7.6. C: 8.6.-13.9. D: 14.9.-12.10.						



z.B. vom 31.3. bis 7.4.
8 Tage/7 Nächte ab/bis Glasgow
lt. Ausschreibung
pro Person bei 2 Erw.

€ 1.934



KULINARIK	<div style="width: 100%; height: 10px; background-color: #0056b3;"></div>
KOMFORT	<div style="width: 100%; height: 10px; background-color: #0056b3;"></div>
WELLNESS	<div style="width: 0%; height: 10px; background-color: #0056b3;"></div>
LEVEL	<div style="width: 100%; height: 10px; background-color: #0056b3;"></div>



Schottlands Highlights erwandern

Im Herzen des schottischen Hochlands liegt Cairngorms, Großbritanniens größter Nationalpark. Fünf der sechs höchsten Berge Schottlands liegen innerhalb der Parkgrenzen. Sie erkunden diese Gegend zu Fuß auf einfachen Wanderungen.

Geführte Tour

- + Deutschsprachige Reiseleitung
- + Garantierte Durchführung ab 2 Personen

1. Tag: Glasgow – Aviemore

(So) Indiv. Anreise nach Glasgow. Transfer zu Ihrem Hotel im Herzen von Cairngorm, Schottlands größtem Nationalpark. 7 Nächte in Aviemore.

2. Tag: Erkundung der Umgebung von Loch Alvie

(Mo) Heute treffen Sie Ihren Wanderführer, bitte kommen Sie bereits in Wanderbekleidung. Ihre Wanderung führt Sie auf den bewaldeten kleinen Gipfel namens Torr Alvie und entlang glitzernder Bäche – eine Landschaft wie aus dem Bilderbuch. Rings herum ragen Berge in den Himmel und vielleicht lässt sich auch das ein oder andere Wildtier blicken. Am Nachmittag können Sie den Ort Aviemore erkunden. Höhenmeter: + 200 m / - 200 m / ca. 8,5 km / ca. 3 Std. (F, M)

3. Tag: Auf den Spuren von Nessie

(Di) Sie besuchen Schottlands berühmtesten See, das sagenumwobene Loch Ness. Sie begeben sich auf die Suche nach dem geheimnisvollen Bewohner des Sees. Wer weiß, vielleicht sind Sie sogar die ersten, die seit Jahrzehnten einen Blick auf das Monster werfen kann? Das voluminöse Loch veranschaulicht den Besuchern einen Teil der spannenden Geschichte und Kultur der Highlander. Sie wandern durch einen wunderschönen Wald zu einem der besten Aussichtspunkte der Gegend. Von oben sieht man, wie sich das Loch Ness durch die rollende Hügellandschaft schlängelt. Höhenmeter: + 330 m / - 350 m / ca. 8 km / ca. 3 Std. (F, M)

4. Tag: Unterwegs im Tal Feshie

(Mi) Ihre heutige Wanderung birgt einige ungeahnte landschaftliche Höhepunkte. Anfangs durchqueren Sie eine Waldlandschaft, bis Sie in ein enges Tal gelangen. Im Herzen des malerischen Tals liegt eine Bothy, eine typische Berghütte.

Auf dem Rückweg füllen Sie Ihre Lungen ein weiteres Mal mit der frischen, sauberen Luft bevor Sie zurück in das Hotel fahren. Hier können Sie einen traditionellen schottischen „Afternoon Tea“ genießen (fakultativ). Höhenmeter: + 240 m / - 240 m / ca. 13 km / ca. 5 Std. (F, M)

5. Tag: Ruhetag

(Do) Nutzen Sie den Tag für eigene Unternehmungen in und um Aviemore. (F)

6. Tag: Coire an t-Sneachda und das Hochplateau der Cairngorms

(Fr) Der heutige Startpunkt Ihrer Tour befindet sich auf rund 650 m an der Bergstation der einzigen Zahnradbahn Großbritanniens. Auf einem gut ausgebauten Weg begeben Sie sich in einen Bergkessel und zur beeindruckenden Bergwand Coire an t-Sneachda. Bei gutem Wetter werden Sie einen grandiosen Blick in den Kessel haben. Auf gleichem Wege geht es zurück zur Bergstation, auch hier halten Sie nach den malerischen Lochs und dramatischen Bergketten, sowie dem zweithöchsten Berg des Landes Ben Macdui Ausschau. Höhenmeter: + 300 m / - 300 m / ca. 6 km / ca. 3 Std. (F, M)

7. Tag: Rovyan Bothy und der höchste Gipfel

(Sa) Es erwartet Sie eine typisch schottische Bergwanderung, die am Fuße des Loch Morlich beginnt. Sie folgen dem Weg bis zum Pass und der Rovyan Bothy, einer bewirtschafteten Berghütte. Hier können Sie sich an einem offenen Feuer kurz ausruhen, bevor Sie den Gipfel besteigen. Ein guter Pfad führt Sie stetig auf den Berg Meall a' Bhuachaille (810 m) hinauf. Vor sich erstreckt sich das Glenmore-Tal und die Berge der Cairngorms, die besonders majestätisch wirken. Höhenmeter: + 540 m / - 540 m / ca. 9 km / ca. 4 Std. (F, M)

8. Tag: Aviemore – Glasgow

(So) Fahrt nach Glasgow, individuelle Abreise. (F)

- Begleitung durch Bergwanderführer
- Schottische Highlands
- Cairngorms Nationalpark
- Loch Ness
- Für Anfänger

INGESCHLOSSENE LEISTUNGEN

- Wanderreise lt. Reiseverlauf
- Transfers lt. Reiseverlauf
- 7 Nächte in einem Guesthouse (Mittelkl.) (DG1X)
- 7 x Frühstück (F), 5x Mittagessen (M)
- Führung und Betreuung durch autorisierten Bergwanderführer
- Karten-/Infomaterial, Gutschein für Reiseliteratur

HINWEIS

- Gesamtstrecke: 45 km
- Mindestteilnehmerzahl: 2 Personen (siehe Punkt 7 AGB)
- Maximalteilnehmerzahl: 12 Personen
- Streckencharakteristik: Meist auf gut ausgebauten Pfaden und befestigten Wegen, teils weglos. Normale Kondition ist ausreichend.
- Sammeltransfer bei An-/Abreise vom/zum Flughafen Glasgow: Die Abfahrten richten sich nach den Flugzeiten der Gäste. Geplante Abfahrt am Anreisetag: ca. 16:45 Uhr ab Flughafen Glasgow.

TERMINE

Sonntags: 31.3., 2.6., 28.7., 13.10.

Pro Person in EUR	Anf R	Leistung	EDH15900BT
8 Tage/7 Nächte ab/bis Glasgow			
Unterbr.		Bel	A
DG1X	Doppelzimmer Standard	2	1934
EG1X	Einzelzimmer Standard	1	2539
A: 31.3.-20.10.			



z.B. vom 26.6. bis 5.7.
10 Tage/9 Nächte ab Oslo/
bis Bergen lt. Ausschreibung
pro Person bei 2 Erw.

€ 3.129



Undredal, Aurlandsfjord

KULINARIK	<div style="width: 25%;"></div>
KOMFORT	<div style="width: 25%;"></div>
WELLNESS	<div style="width: 0%;"></div>
LEVEL	<div style="width: 25%;"></div>



Bergenbahn

Norwegens tiefste Fjorde und höchste Berge erwandern

Höhepunkte der Reise sind der mächtige Hardangergletscher, die Fahrt mit der Bergenbahn, Wanderungen im Jotunheimen NP, aber auch das schöne Utladalen-Tal, die Wanderungen auf dem Kongevegen und die Bootsfahrt auf dem Sognefjord bis nach Bergen.

Geführte Tour

+ Garantierte Durchführung ab 2 Personen

1. Tag: Oslo – Gol

Indiv. Anreise u. Begrüßung am Flughafen Oslo. Um 13:30 Uhr Transfer zum Hotel. 3 Nächte in Gol. (A)

2. Tag: Idyllische Berglandschaft am Golsfjellet

Sie steigen hinauf auf den Gipfel Storefjelltoppen (1.140 m) u. folgen den Pfaden auf der Anhöhe des Golgebirges bis Sie den Gipfel Veslefjellet erreichen. Genießen Sie das Panorama: Die Gipfel des Hemsedals im Westen, der Jotunheimen-NP im Norden. Nachmittags erreichen Sie Ihr Hotel. Höhenmeter: + 550 m/- 550 m/ca. 15 km/ca. 5 Std. (F, L, A)

3. Tag: Bergenbahn an den Hardangergletscher

Fahrt mit der Bergenbahn zu Norwegens höchstgelegenen Bahnhof Finse. Wanderung zum mächtigen Hardangergletscher. Sie gehen bis an die Gletscherzungen des riesigen Plateaugletschers heran und staunen über das blaue Eis. Am späteren Nachmittag Rückfahrt mit der Bergenbahn. Höhenmeter: + 350 m/- 350 m/ca. 14 km/ca. 5 Std. (F, L, A)

4. Tag: Gol – Sjødalen

Transfer nach Gjendesheim. Im „Heim der Riesen“ befinden sich die höchsten und schroffsten Gipfel Norwegens, u. a. der Galdhøpiggen (2.469 m). Sie wandern auf einem spektakulären Pfad zum Gipfel des Veslefjellet (1.743 m) mit Blick den türkisgrünen See Gjende sowie über die Weite des Valdresflya-Plateaus. Sie übernachten am Rande des Nationalparks. 3 Nächte in Sjødalen. Höhenmeter: + 550 m/- 550 m/ca. 15 km/ca. 5 Std. (F, L, A)

5. Tag: Aussichtstour auf das Synshorn

Sie erwartet eine herausfordernde, aber lohnende Wanderung auf das Synshorn (1.475 m). Nach einer Busfahrt nach Bygdin beginnt Ihre Wanderung mit atemberaubenden Panoramablick über den Jotunheimen bietet. Bevor Sie mit dem Bus zurückfahren,

wartet eine süße Belohnung auf Sie – Sie verkosten die berühmten Bygdiner Fjellvaffeln! Höhenmeter: + 450 m/- 450 m/ca. 6 km/ca. 3 Std. (F, L, A)

6. Tag: Über den Gjende See zum Sjugurdinden

Busfahrt nach Gjendesheim und mit dem Boot Gjendebåt nach Memurubu (Besseggenrat). Dort erhebt sich der Sjugurdinden – ein steiler, aber lohnender Aufstieg. Oben angekommen, erwartet Sie ein atemberaubendes Panorama über den glitzernden Gjende See. Das Boot bringt Sie zurück nach Gjendesheim und Rückfahrt zum Hotel. Höhenmeter: + 340 m/- 340 m/ca. 4 km/ca. 2 Std. (F, L, A)

7. Tag: Sjødalen – Årdalstangen

Sie verlassen den spektakulären Jotunheimen-Nationalpark und nähern sich den Fjorden. Unterwegs besuchen Sie eine historische Stabkirche (fakultativ), wandern auf einfachen Abschnitten des berühmten historischen Kongevegen. Ihre Unterkunft befindet sich am Ende des Fjordsystems. 2 Nächte in Årdalstangen. Höhenmeter: + 130 m/- 350 m/ca. 10 km/ca. 3,5 Std. (F, L, A)

8. Tag: Flüsse und Wasserfällen im Utladalen-Tal

Die Wanderung führt Sie durch das tiefe Tal Utladalen mit üppiger Vegetation, sprudelnden Flüssen und dramatischen Aussichten. Einer der Höhepunkte ist der Vettisfossen, Norwegens höchster Wasserfall. Die Wassermassen stürzen rund 275 m in freiem Fall nach unten. Höhenmeter: + 400 m/- 400 m/ca. 15 km/ca. 4,5 Std. (F, L, A)

9. Tag: Årdalstangen – Bergen

Sie nehmen die Panoramaroute über das Aurlandsfjell bis zum Fährort Flåm. Sie halten am Aussichtspunkt Stegastein (620 m). Kurzen Spaziergang mit Blick über die Fjorde. Gemeinsames Mittagessen in Flåm. Am Nachmittag Bootsfahrt (ca. 5 Std.) auf dem spektakulären Sognefjord. Sie erreichen Bergen ca. 21 Uhr. Eine Nacht in Bergen. (F, M)

- Begleitung durch Bergwanderführer
- Wandern im Jotunheimen-Nationalpark
- Befahren Sie den Sognefjord bis nach Bergen
- Fahrt mit der Bergenbahn nach Finse
- Für Fortgeschrittene

10. Tag: Bergen

Flughafentransfer und individuelle Abreise. (F)

EINGESCHLOSSENE LEISTUNGEN

- Wanderreise und Transfers lt. Reiseverlauf
- 9 N. in Hotels u. Gästehäusern (Mittelkl.) (DG1X)
- 9x Frühstück (F), 1x Mittagessen (M), 7x Lunchbox (L), 8x Abendessen (A)
- Fahrt mit der Bergenbahn von Gol nach Finse
- Expressboot auf dem Sognefjord an Tag 9
- Betreuung durch autorisierten Bergführer
- Eintritte lt. Reiseverlauf, Karten-/Infomaterial, Gutschein für Reiseliteratur

HINWEIS

- Gesamtstrecke: 79 km
- Mindestteilnehmerzahl: 2 Personen (siehe Punkt 7 AGB)
- Maximalteilnehmerzahl: 15 Personen
- Normaler Kondition ausreichend. Auf-/ Abstieg bis 600 Höhenmeter und Gehzeiten bis 5 Std.

TERMINE

26.6., 5.7., 14.7., 23.7., 1.8., 10.8., 19.8., 28.8.

Pro Person in EUR		Anf R Leistung OSL00008BT	
10 Tage/9 Nächte ab Oslo/bis Bergen			
Unterbr		Bel	A
DG1X	Doppelzimmer	2	3129
EG1X	Einzelzimmer	1	3779
A: 26.6.–6.9.			



z.B. vom 26.5. bis 1.6.
7 Tage/6 Nächte ab/bis Stockholm
lt. Ausschreibung
pro Person bei 2 Erw.

€ 989



Schloss, Stockholm

Sörmland Rad- und Wanderreise

Entdecken Sie Stockholm und Sörmland per Fahrrad und zu Fuß und durchqueren Sie dabei abwechslungsreiche Landschaften. Entdecken Sie Königsschlösser wie Drottningholm oder Schloss Tullgarn sowie malerische Kleinstädte wie Trosa.

Für Fortgeschrittene

+ Individuelle Verlängerungen

1. Tag: Stockholm

(So) Individuelle Anreise nach Stockholm. Die Hauptstadt Schwedens lockt mit vielen Sehenswürdigkeiten zu einem ersten Spaziergang. Eine Nacht in Stockholm.

2. Tag: Stockholm – Södertälje

(Mo) Entlang dem Mälarsee, radeln Sie auf Ihrer ersten Etappe entlang des Mälarsees zum Schloss Drottningholm (UNESCO Weltkulturerbe). Zusammen mit dem exotischen kleinen „China-Schloss“, dem Schlosstheater und dem wunderbaren Schlosspark bildet Drottningholm ein einzigartiges Ensemble. Weiter geht es mit der Fähre Richtung Södertälje (inklusive) und durch die typisch schwedische Landschaft mit weitläufigen Felder und Wäldern. Die Kleinstadt Södertälje, Heimat von Scania, liegt südlich von Stockholm am Kanal zwischen Mälaren und Ostsee und ist Ihr heutiges Etappenziel. Eine Nacht in Södertälje. Ca. 60 km (F)

3. Tag: Södertälje – Trosa

(Di) Die heutige Tour führt Sie direkt in die atemberaubende Landschaft von Sörmland. Hier entstanden durch gewaltige tektonische Bewegungen unzählige Flüsse, Seen und Hügel. Hat man die Hügel (nie höher als 100 m) erst einmal gemeistert, wird man mit atemberaubenden Ausblicken und einer langen Abfahrt belohnt. Tagesziel ist die idyllische Ostsee-Stadt Trosa, die auch als Kulisse für viele „Inga Lindström“-Filme dient. Beenden Sie den Tag mit einem Spaziergang durch das malerische Dorf und erkunden Sie die kleinen Gassen, roten Häuser und die herrliche Aussicht auf das Wasser. 3 Nächte in Trosa. Ca. 45 km (F)

4. Tag: Ausflug Gisekvärn mit Wanderung

(Mi) Mit dem öffentlichen Bus geht es nach Gisekvärn (nicht inklusive), gefolgt von einer ca. 3 km langen

Wanderung durch einen wunderschönen Wald mit bemoosten Klippen. Freuen Sie sich auf eine wunderbare Aussicht über die Ostsee. Danach erwartet Sie ein etwas hügeliger Abschnitt, gesäumt von tollen Ausblicken in das Tal. Highlight des Tages ist Schloss Tureholm aus dem 18. Jh., gleich danach sollten Sie eine wohlverdiente Kaffeepause im Café Tarte einlegen (fakultativ). Nach weiteren 2 Kilometern sind Sie zurück in Trosa. Höhenmeter: + 110 m/ - 155 m/ca. 17 km/ca. 4-5 Std. (F)

5. Tag: Schloss Tullgarn mit Wanderung

(Do) Nach dem Frühstück bringt Sie ein Transfer zu Schloss Tullgarn (inklusive), wo König Gustaf V. und Königin Victoria Ende des 19. und Anfang des 20. Jh. ihre Sommer verbrachten. Legen Sie eine Pause im Schlossgarten ein, spüren Sie die frische Seebrise und genießen Sie eine typisch schwedische Kaffeepause, bevor Sie zurück nach Trosa wandern. Alternativ können Sie den Tag im beschaulichen Inga Lindström-Städtchen verbringen. Höhenmeter: + 100 m/ - 100 m/ca. 20 km/ca. 5-6 Std. (F)

6. Tag: Trosa – Stockholm

(Fr) Es geht zurück Richtung Norden und nach kurzer Fährfahrt (inklusive) kommen Sie auch schon auf einer der Inseln Stockholms an. Das letzte Stück überbrücken Sie mit der S-Bahn (nicht inklusive) nach Stockholm. Genießen Sie Ihre letzte Übernachtung in der schwedischen Hauptstadt! Eine Nacht in Stockholm. Ca. 55 km (F)

7. Tag: Stockholm

(Sa) Individuelle Abreise oder Verlängerung. (F)

INGESCHLOSSENE LEISTUNGEN

- Aktivreise lt. Reiseverlauf
- Fährfahrten lt. Reiseverlauf
- Transfer Trosa – Schloss Tullgarn an Tag 5
- 6 Nächte in Hotels der Mittelklasse (DG1X)
- 6x Frühstück (F)

- Stockholm und Sörmland mit dem Fahrrad und zu Fuß entdecken
- Erforschen Sie abwechslungsreiche Landschaften
- Königsschlösser Drottningholm und Tullgarn

- 1x Wanderjause an Tag 5
- Gepäckbeförderung
- Karten- und Infomaterial

HINWEIS

- Fahrrad nicht inklusive.
- Gesamtstrecke: ca. 160 km per Rad bzw. ca. 37 km zu Fuß
- Streckencharakteristik: Auf Rad- und Schotterwegen sowie Waldwegen und verkehrsarmen Nebenstraßen durch typisch schwedische Natur. Teilweise ist mit größerem Schotter und einfacheren Wegeverhältnissen zu rechnen. Flacher bis leicht hügeliger Tourenverlauf.
- Anreise: Flughafen Stockholm-Arlanda und per Arlanda Express (Schnellzug) oder Flygbuss (Flughafenbus) in das Zentrum von Stockholm. Bahnreise: Stockholm Hauptbahnhof.
- Parken: Hotelgarage ab ca. SEK 310 pro Tag. Reservierung nicht möglich, zahlbar vor Ort.

TERMINE

Sonntags: 26.5.-1.9.

Pro Person in EUR		Anf R Leistung ST099888BT		
7 Tage/6 Nächte ab/bis Stockholm				
Unterbr.		Bel	A	B C
DG1X	Doppelzimmer	2	989	1029 1069
EG1X	Einzelzimmer	1	1399	1439 1479
A: 26.5.-1.6., 1.9.-7.9. B: 2.6.-15.6., 18.8.-31.8. C: 16.6.-17.8.				
Zusatznächte: Anf H, Leistung ST099885BT: Stockholm (DG1F Doppelzimmer, EG1F Einzelzimmer).				
Fahrräder: Anf FIT, Leistung ST001440: Tourenrad 24-Gang (XR1), Elektrorad (ER1). Mitnahme des eigenen Fahrrads (XR3).				

Radtouren



Für jeden Geschmack die passende Tour!

Begleiten Sie uns zu den schönsten Radregionen Europas und starten Sie zu einer erholsamen und erlebnisreichen Tour in herrlicher Natur!

UNSER TIPP

Finden Sie mit dem DERTOUR Radbarometer schneller die passende Tour für sich und wählen Sie je nach Geschmack Ihre Tour nach Kulinarik, Komfort, Wellness und Level aus. Bei allen Radtouren sind die Tagesetappen angegeben.

INDIVIDUELLES RADFAHREN

Lassen Sie den Alltagsstress hinter sich und radeln Sie in ihrem ganz eigenen Tempo. DERTOUR übernimmt die Organisation: Im Voraus gebuchte Unterkünfte, Gepäckbeförderung und ausführliches Karten- und Infomaterial. Während jeder Tour haben Sie eine direkte Service Hotline, die Sie kontaktieren können bei Pannen und Problemen vor Ort. Eine flexible Terminauswahl und individuelle Verlängerungen ermöglichen Ihnen einen maximalen Radgenuss.

Unser Tipp: Bei den Charme-Radtouren übernachten Sie in Unterkünften mit besonderem Flair.

DAS BESONDERE ERLEBNIS

Rundreisen mit einem ganz besonderen Charakter erkennen Sie auf einen Blick an diesen Auszeichnungen:

Classics

Lernen Sie bei den besonders beliebten Touren die bekanntesten Radregionen und ihre typischen Sehenswürdigkeiten kennen. Die Radstrecken führen entlang bestens ausgeschilderter und bekannter Radwege. Besonders geeignet für Einsteiger!

Charme

Für den besonderen Geschmack! Ihre Unterkünfte haben ein charmantes Flair, z.B. persönliche geführte Landhäuser oder Schlosshotels. Oftmals finden Sie hier einen Wellnessbereich und eine sehr gute Küche.

Authentics

Bei unseren Authentics Radtouren erwarten Sie landestypische Unterkünfte und Gasthöfe mit regionalem Flair. Oftmals sind besondere regionale Schmankerl wie eine Weinprobe oder ein regionales Menü bereits im Preis enthalten.

RADBAROMETER

Anhand unserer Radbarometer können Sie auf den ersten Blick den besonderen Charakter der Tour erkennen, hier spezialisieren wir uns auf vier Themen: Kulinarik und Verpflegung, Komfort in den jeweiligen Unterkunfts-kategorien, Wellnessmöglichkeiten in den Unterkünften und Level als Anhaltspunkt für den Schwierigkeitsgrad.

Kulinarik

Während dem Urlaub auch die Kulinarik der Regionen erleben – hier finden Sie pro Tour eine Einordnung der Regionen und Leistungen:

- unbekannte Genussregion
- bekannte Genussregion und Möglichkeiten auf optionale Verkostungen
- Genussleistungen inklusive z.B. Weinprobe während der Reise inkludiert

Komfort

Die Bandbreite des Komforts während einer Reise ist unterschiedlich, so auch bei einer Aktivreise. DERTOUR bietet eine Vielfalt an Unterkünften in





allen Kategorien an. Für jedes Budget und für jeden Anspruch:

- Gasthöfe und 3-Sterne-Hotels
- überwiegend 4-Sterne-Hotels
- 4-Sterne-Hotels oder Charme-Hotels

Wellness

Nach einem aktiven Tag können Sie in den jeweiligen Unterkünften die Wellnesseinrichtungen nutzen:

- 1-2 Hotels mit Wellness
- Mehr als 3 Hotels während der Tour mit Wellness
- Alle Hotels mit Wellnessangebot

Level

Unsere Radreisen haben verschiedene Charaktere und Schwierigkeitslevel, eingeteilt in drei Stufen:

- geeignet für Anfänger, gute Wege und kaum Steigung
- teilweise hügelig und mit Steigungen, gute Kondition notwendig
- für aktive Sportler, längere Tagesetappen, gutes Fitnesslevel nötig

TOURENRÄDER

- 7-/8-Gang Räder mit Rücktritt, 21-/24-Gang Trekkingrad mit Freilauf, Mountainbikes
- überwiegend mit Sattel- oder Lenkertasche
- Pannenset während der Radtour
- qualitativ hochwertige Elektrofahrräder

ANGEBOTE FÜR GRUPPEN

Ob Ausarbeitung einer Radtour entlang der beliebtesten Radwege Europas oder Touren zu exotischen Zielen, die Experten von DERTOUR Sports erstellen kostenfrei und unverbindlich ein Angebot für eine Gruppenradreise, die von der Planung bis zur Abwicklung an Ihre Bedürfnisse angepasst ist.

AUSZEICHNUNGEN

Anhand folgender Kennzeichnungen finden Sie die perfekte Radreise. Als neue Ausschreibung haben wir individuelle Auszeichnungen ergänzt, die Sie auf den ersten Blick den Schwerpunkt der Aktivtouren erkennen lässt.

Für Anfänger

Leichte Touren, die Sie individuell erkunden können und der perfekte Einstieg für einen aktiven Urlaub

sind. Alle Wege sind gut ausgebaut und die Etappen können gemütlich erkundet werden.

Für Fortgeschrittene

Perfekte Touren für Alle, die etwas mehr Aktion während der Reise suchen. Hier wird Kondition vorausgesetzt, da die Strecken oft Steigungen beinhalten und nicht alle Wege gut ausgebaut sind.

Für Sportliche

Anspruchsvolle Touren mit Höhenmetern und unterschiedlichen Radwegen. Die Tagesetappen können mehrere Stunden dauern, daher wird eine gute Kondition vorausgesetzt.

Urlaub mit Hund

Auf diesen Radreisen können Sie gerne Ihren vierbeinigen Freund mitnehmen. Alle Hotels sind hundefreundlich und bieten teilweise Equipment, wie Näpfe und Decken vor Ort an. Die Radwege sind Pfoten freundlich, sodass die Etappen gemeinsam erlebt werden können, zudem ist es möglich Equipment wie Hundeanhänger dazu zu buchen.



z.B. vom 27.4. bis 4.5.
8 Tage/7 Nächte ab/bis Husum
It. Ausschreibung
pro Person bei 2 Erw.

€ 1.485



Sylt

KULINARIK	<div style="width: 100%; height: 10px; background-color: #0056b3;"></div>
KOMFORT	<div style="width: 100%; height: 10px; background-color: #0056b3;"></div>
WELLNESS	<div style="width: 100%; height: 10px; background-color: #0056b3;"></div>
LEVEL	<div style="width: 100%; height: 10px; background-color: #0056b3;"></div>



Reetdachkate Amrum

Romantisch Radeln Nordfriesische Inseln

Die Nordfriesischen Inseln haben ihren ganz eigenen Charme. Das Wattenmeer, die Dünen, Abgeschiedenheit und himmlische Ruhe auf der einen Seite, aber auch die raue Nordsee und quirlige Inselstädtchen mit Restaurants auf der anderen.

CHARME

Für Anfänger

- + Besondere Unterkünfte
- + Wenige Hotelwechsel

1. Tag: Husum

(Di, Do, Sa) Individuelle Anreise nach Husum mit Renaissanceschloss und Schlossgarten. Um 18 Uhr Übergabe der separat gebuchten Leihräder. Eine Nacht im Hotel am Schlosspark.

2. Tag: Husum – Langeneß

(Mi, Fr, So) Transfer nach Schütttsiel (inkl.), danach setzen Sie per Fähre auf die Hallig Langeneß über. Per Rad geht es weiter zu Ihrem Hotel. Unterwegs bekommen Sie einen ersten Eindruck vom Leben auf der Hallig, auf der nur 110 Menschen im Einklang mit dem Meer leben. 2 Nächte im Hotel Anker's Hörn oder Gasthaus Hilligenley. Ca. 15 km (F)

3. Tag: Langeneß

(Do, Sa, Mo) Heute erkunden Sie die Insel per Rad. Das satte Grün der Wiesen, das Rauschen des Meeres und die Rufe der Möwen begleiten Sie stetig. Sehenswert ist das Kapitän Tadsen Museum und die Inselkirche (fakultativ). Wenn in der Abendsonne am fernen Horizont langsam die Schiffe vorbeiziehen und Seevögel durch die Luft gleiten, lassen Sie Ihren Halligtag gemütlich ausklingen. Ca. 30 km (F)

4. Tag: Langeneß – Föhr

(Fr, So, Di) Frühmorgens geht es per Fähre zurück nach Schütttsiel und von dort aus mit dem Bus entlang des grünen Deichs nach Dagebüll. Vom kleinen Hafen setzen Sie per Fähre nach Föhr über. 2 Nächte im Duus Hotel. Ca. 15 km (F)

5. Tag: Föhr

(Sa, Mo, Mi) Die Insel Föhr, das grüne Herz des Wattenmeeres, erleben Sie auf einer ausführlichen Rundfahrt mit dem Fahrrad. Die vier Windmühlen, bezaubernde Bauergärten vor reetgedeckten Katen, Künstlerateliers und gemütliche Cafés sind

lohnende Stopps. Sehenswert sind v. a. die drei Föhrer Kirchen. Am Nachmittag Rückkehr. Ca. 37 km (F)

6. Tag: Föhr – Amrum

(So, Di, Do) Per Fähre erreichen Sie am späten Nachmittag Amrum. Der wunderschöne, weiße Sandstrand Kniepsand erstreckt sich vor Ihnen entlang der Westseite der Insel. Vom gemütlichen Fischerhafen Wittdün im Süden bis zum großen, unter Naturschutz stehenden Dünengebiet im Norden und über den malerischen Inselhauptort Nebel, erkunden Sie Amrum per Rad. 2 Nächte im Sonnenresort Hüttmann. Ca. 10–30 km (F)

7. Tag: Ausflug Sylt

(Mo, Mi, Fr) Per Ausflugsschiff geht es nach Hörnum an die Südspitze von Sylt. Sie erkunden die „Perle der Nordsee“ mit dem Fahrrad bis nach Westerland und zurück. Lange Sandstrände, das Seevogel-schutzgebiet Rantumer Becken und eine leichte Brise begleiten Ihren Tag, bevor Sie mit dem Schiff wieder nach Amrum zurück kehren. Ca. 56 km (F)

8. Tag: Amrum – Husum

(Di, Do, Sa) Sie radeln in den Süden nach Wittdün, danach Fährfahrt nach Dagebüll und Busfahrt nach Husum (inklusive). Individuelle Abreise oder Verlängerung. Ca. 10 km (F)

Informationen zur Unterkunft

Hotel am Schlosspark im Herzen Husums, wenige Min. zum Schlosspark. Frühstücksrestaurant, Bar.
Hotel Anker's Hörn ruhig mitten im Wattenmeer auf Langeneß in einem alten Warftbauernhof gelegen. Restaurant, Café, Garten. Whirlpool und Sauna (Gebühr). Alternative: Gasthaus Hilligenley.
Duus Hotel inmitten der Altstadt von Wyk, nur wenige Schritte zum Strand entfernt. Frühstücksrestaurant, Lounge, Sauna (Gebühr).
Sonnenresort Hüttmann (seit 1892) in Norddorf. Restaurant, Café, Bar. Dampfbad, Sauna, Whirlpool.

- Oasen der Ruhe
- Kilometerlange Sandstrände
- Einzigartiges Wattenmeer
- Großartige Naturwunder

EINGESCHLOSSENE LEISTUNGEN

- Radreise lt. Reiseverlauf
- Sammeltransfer Husum – Schütttsiel und Dagebüll – Husum
- Fährüberfahrten inkl. Rad: Schütttsiel – Langeneß – Schütttsiel, Dagebüll – Föhr, Föhr – Amrum, Amrum – Sylt – Amrum, Amrum – Dagebüll
- 7 Nächte in den genannten oder gleichwertigen Hotels der Mittelklasse und gehobenen Mittelklasse mit besonderem Charme (DD1X).
- 7x Frühstück (F)
- Gepäckbeförderung
- Karten-/Infomaterial, Gutschein für Reiseliteratur

HINWEIS

- Fahrrad nicht inklusive
- Gesamtstrecke: ca. 173–193 km

TERMINE

Dienstags, donnerstags und samstags: 27.4.–28.9.

REISEVARIANTE

Auch buchbar als Standard-Variante mit Hotels und Gasthöfen der Mittelklasse (DB1X, EB1X).

Pro Person in EUR		Anf R. Leistung HEI01410BT		
8 Tage/7 Nächte ab/bis Husum				
Unterbr		Bel	A	B
DB1X	DZ/Standard	2	1145	1239
EB1X	EZ/Standard	1	1369	1465
DD1X	DZ/Charme	2	1485	1579
ED1X	EZ/Charme	1	1795	1889

A: 27.4.–14.5., 16.9.–28.9. B: 15.5.–15.9.

Zusatznächte: Anf H. Leistung HEI01408BT: Husum: Standard-Variante (DB1F Doppelzimmer, EB1F Einzelzimmer); Charme-Variante (DD1F Doppelzimmer, ED1F Einzelzimmer).
Fahrräder: Anf FIT, Leistung HEI01420: 7-/21-Gang Leihrad (XR1), Elektrofahrrad (ER1), Mitnahme des eigenen Fahrrads (XR3).
Hinweise: Kurtaxe am Ort zu zahlen.



z.B. vom 28.4. bis 5.5.
8 Tage/7 Nächte ab Hamburg/
bis Niebüll bzw. Dagebüll lt. Ausschreibung
pro Person bei 2 Erw. **€ 769**



Leuchtturm List, Insel Sylt

KULINARIK	<div style="width: 25%;"></div>
KOMFORT	<div style="width: 25%;"></div>
WELLNESS	<div style="width: 0%;"></div>
LEVEL	<div style="width: 25%;"></div>



Hamburg

Nordseeküsten-Radweg Hamburg – Sylt

Der Radweg führt Sie von Hamburg entlang des Nationalparks Schleswig-Holsteinisches-Wattenmeer bis nach Sylt. Sie durchqueren die ländlich geprägte Region Dithmarschen, erleben Sie die Halbinsel Eiderstedt und fahren nach Nordfriesland und Sylt.

Für Anfänger

- + Individuelle Verlängerungen
- + Täglich Frühstück inklusive

1. Tag: Hamburg

(Di, So) Individuelle Anreise in der Elbmetropole. Erleben Sie die Vielfalt dieser Hafenstadt in Eigenregie. Eine Nacht in Hamburg.

2. Tag: Hamburg – Elmshorn bzw. Glückstadt

(Mi, Mo) Entlang dem Elbufer von Hamburg durch Blankenese nach Wedel. Durch das von Deichen geschützte Elbmarschland über Uetersen nach Elmshorn und Glückstadt. Eine Nacht in Elmshorn bzw. Glückstadt. Ca. 62–84 km (F)

3. Tag: Elmshorn bzw. Glückstadt – Brunsbüttel

(Do, Di) Durch das reizende Kleinstädtchen Glückstadt führt die Tour entlang der Elbe nach Brunsbüttel. In Brunsbüttel beginnt der Nord-Ostsee-Kanal. In der großen Schleusenanlage sehen Sie manchen Ozeanriesen liegen. Eine Nacht in Brunsbüttel. Ca. 36–58 km (F)

4. Tag: Brunsbüttel – Büsum bzw. Umgebung

(Fr, Mi) Bald schon sehen Sie hinter den Deichen das Wattenmeer. Durch die Weiten des Dithmarscher Landes geht es nach Friedrichskoog mit seiner einzigartigen Seehundstation. Genießen Sie ein Krabbenbrötchen im Hafen, ehe es nach Büsum weitergeht. Eine Nacht in Büsum bzw. Umgebung. Ca. 60 km (F)

5. Tag: Büsum bzw. Umgebung – Husum

(Sa, Do) Vor Ihrer Abfahrt sollten Sie noch die Sturmflut-Erlebniswelt „Blanker Hans“ besuchen (fakultativ). Weiter des Weges liegt das Eidersperrwerk und Tönning mit seinem Multimar-Wattforum (fakultativ). Wahlweise über St. Peter Ording oder auf direktem Wege nach Husum. Eine Nacht in in Husum. Ca. 58–91 km (F)

6. Tag: Husum – Niebüll, Dagebüll bzw. Umgebung

(So, Fr) Sie können über Nordstrand oder direkt zur Hamburger Hallig und über die Deiche nach Dagebüll (Fährhafen nach Föhr / Amrum in eigener Regie) radeln. Ab Dagebüll können Sie in eigener Regie Niebüll per Bahn erreichen. Niebüll erwartet seine Gäste u. a. mit einem Naturkundemuseum. 2 Nächte in Niebüll, Dagebüll bzw. Umgebung. Ca. 65–83 km (F)

7. Tag: Ausflug Sylt

(Mo, Sa) Zunächst geht es per Bahn (inklusive) über den Hindenburgdamm zur Nordseeinsel Sylt. Unternehmen Sie einen Bummel durch das geschäftige Westerland oder erkunden Sie auf einer Radtour nach Hörnum, Kampen oder List die Insel. Im Laufe des Tages per Bahn zurück nach Niebüll oder in eigener Regie weiter mit dem Schiff nach Römö und per Rad über die Grenze zurück zu Ihrer Unterkunft. Ca. 70 km (F)

8. Tag: Niebüll, Dagebüll bzw. Umgebung

(Di, So) Heute nehmen Sie Abschied von der Küste. Individuelle Abreise oder Verlängerung. (F)

INGESCHLOSSENE LEISTUNGEN

- Radreise lt. Reiseverlauf
- Bahnfahrt Niebüll/Dagebüll – Sylt inkl. Radbeförderung
- Bahnfahrt Sylt – Niebüll / Dagebüll inkl. Radbeförderung
- 7 Nächte in Hotels und Pensionen der Mittelklasse (DG1X)
- 7x Frühstück (F)
- Hafenrundfahrt Hamburger Hafen
- Gepäckbeförderung
- Karten- und Infomaterial

- Radeln entlang des Nationalparks Schleswig-Holsteinisches Wattenmeer
- Halbinsel Eiderstedt
- St. Peter Ording
- Nordfriesland mit Husum
- Nordseeinsel Sylt

HINWEIS

- Fahrrad nicht inklusive.
- Gesamtstrecke: ca. 351–446 km
- Streckencharakteristik: Tour ohne große Steigung in meist flachem Gelände, Höhenunterschiede bis max. 150 m.
- Parkinformationen: Kostenpflichtige Hotel-parkplätze zwischen EUR 12–25 pro Tag (Angaben ohne Gewähr, nach Verfügbarkeit, keine Vorreservierung, zahlbar vor Ort).
- Rückreise nach Hamburg in Eigenregie.
- Nicht eingeschlossen: Bahnfahrt Dagebüll – Niebüll, ab EUR 6 pro Person, zahlbar vor Ort

TERMINE

Sonntags: 28.4.–22.9.
Dienstags: 11.6.–10.9.

REISEVARIANTE

Auch buchbar als Superior-Variante mit Unterbringung in Hotels der Mittelklasse (außer in Brunsbüttel, hier erfolgt die Unterbringung ebenfalls in einer Pension) (DS1X, ES1X).

Pro Person in EUR		Anf R Leistung HAM95690BT		
8 Tage/7 Nächte ab Hamburg/bis Niebüll bzw. Dagebüll				
Unterbr		Bel	A	B
DG1X	DZ/Standard	2	769	935
EG1X	EZ/Standard	1	1015	1189
DS1X	DZ/Superior	2	969	1135
ES1X	EZ/Superior	1	1265	1439

A: 28.4.–4.5. B: 5.5.–29.9.

Zusatznächte: Anf H, Leistung HAM95691BT: Hamburg (DG1F Doppelzimmer, EG1F Einzelzimmer).
Fahrräder: Anf FIT, Leistung HAM95692: 8-/24-Gang Leihrad (XR1), Elektrorad (ER1), Mitnahme des eigenen Fahrrads (XR3).



z.B. vom 27.4. bis 4.5.
8 Tage/7 Nächte ab Flensburg/
bis Lübeck It. Ausschreibung
pro Person bei 2 Erw.

€ 1.295



KULINARIK	<div style="width: 25%;"></div>
KOMFORT	<div style="width: 10%;"></div>
WELLNESS	<div style="width: 25%;"></div>
LEVEL	<div style="width: 25%;"></div>



Romantisch Radeln am Ostseeküstenradweg ab Flensburg

Weites Meer und weiße Strände, Steilküsten, Küstenstädte und berühmte Ostseebäder säumen Ihren Weg. Entspannt geht es auf stillen Wegen entlang der Küste oder im nahen Hinterland von Flensburg bis zur Hansestadt Lübeck.

CHARME

Für Anfänger

- + Besondere Unterkünfte
- + Individuelle Verlängerungen
- + Mehrere Hotelkat. zur Auswahl
- + Täglich Frühstück inklusive

1. Tag: Flensburg

(Sa) Individuelle Anreise. Flensburg, die nördlichsten Stadt Deutschlands besticht mit dem schönen Yachthafen und den stimmungsvoll restaurierten Handelshöfen der Altstadt zu erkunden. Um 18 Uhr Infogespräch und Übergabe der separat gebuchten Leihräder. Eine Nacht im Ramada Flensburg.

2. Tag: Flensburg – Kappeln

(So) Entlang der Flensburger Förde radeln Sie zu einem der schönsten Wasserschlösser Deutschlands, dem Renaissanceschloss in Glücksburg. Weiterfahrt durch das beschauliche Angeln, das Land zwischen Flensburg und der Schlei. Naturliebhaber lockt ein Abstecher in das Naturschutzgebiet Geltinger Birk, eine Küstenlandschaft mit Salzwiesen, Schilfsümpfen und Dünen, bevor Sie Kappeln mit Museumshafen, historischen Fischer- und Frachtsegler erreichen. Eine Nacht im Pierspeicher Hotel & Restaurant. Ca. 60 km (F)

3. Tag Kappeln – Eckernförde

(Mo) Radtour durch das sanft hügelige Land südlich der Schlei, über die Halbinsel Schwansen mit Adelsgütern und historischen Herrenhäusern. Weiter entlang von Hünen- und Hügelgräbern bis zum Ostseebad Damp und Eckernförde. Eine Nacht im Hotel Seelust. Ca. 46 km (F)

4. Tag: Eckernförde – Kiel

(Di) Durch die Landschaft des Dänischen Wohld mit mächtigen Findlingen, Hünengräbern und Herrenhäusern, Badestränden und bewaldeter Steilküste radeln Sie weiter. Per Fähre geht es dann über den Nord-Ostsee-Kanal nach Kiel (nicht inkl., ca. 8 Min.). Eine Nacht im Hotel Birke. Ca. 47–51 km (F)

5. Tag: Kiel – Hohwacht

(Mi) Schiffsfahrt nach Laboe (inkl., ca. 70 Min.). Radtour vorbei an Stränden, Seebädern u. schön gelegene Herrenhäuser nach Oldenburg i. H. mit seiner historischen Wallburganlage. Eine Nacht im Hotel Resort & Spa Hohe Wacht. Ca. 47–58 km (F)

6. Tag: Hohwacht – Grömitz

(Do) Entlang der Küste radeln Sie zu den traditionsreichen Seebädern Dahme und Grömitz, mit der ca. 400 m langen Seebrücke. Eine Nacht im Hotel Strandidyll. Ca. 35–67 km (F)

7. Tag: Grömitz – Lübeck

(Fr) Radtour entlang der Neustädter Bucht bis zum berühmten Badeort Timmendorfer Strand. Weiter bis zum Seebad Travemünde mit einer der bedeutendsten Fährhäfen Europas. Von dort radeln Sie nach Lübeck oder alternativ fahren Sie mit der Bahn (nicht inklusive, ca. 20 Min., zahlbar vor Ort). In der Hansestadt erwartet Sie die schöne Altstadt (UNESCO-Weltkulturerbe). Eine Nacht im ATLANTIC Hotel Lübeck. Ca. 50–68 km (F)

8. Tag: Lübeck

(Sa) Individuelle Abreise oder Verlängerung. (F)

Informationen zur Unterkunft

Ramada Flensburg im Herzen der Stadt mit Blick auf Hafen und Ostsee, mit Restaurant, Bar.

Pierspeicher Hotel & Restaurant ca. 8 Gehmin. zur Innenstadt, Restaurant mit Yachthafenblick.

Hotel Seelust direkt am Sandstrand in Eckernförde, mit Restaurant, Terrasse, Outdoor-Fass-Sauna.

Hotel Birke nur wenige Fahrradmin. zum Zentrum, mit Restaurant, Kaminbar, Wellnessbereich.

Hotel Resort & Spa Hohe Wacht direkt am Kurpark. Parkrestaurant, Whiskeylounge, Spa und Sauna.

Hotel Strandidyll direkt am Sandstrand, in Grömitz. Restaurant mit kreativer Küche, Hallenbad, Sauna.

ATLANTIC Hotel Lübeck in Lübeck, elegant, mit Steak-Restaurant, Sauna, Terrasse, Fitnessraum.

- Charmante Küstenorte Kappeln, Eckernförde, Laboe, Dahme, Grömitz
- Wunderschöne Herrenhäuser
- Historische Städte Oldenburg und Flensburg
- Lübeck – die Perle unter den Hansestädten

EINGESCHLOSSENE LEISTUNGEN

- Radreise lt. Reiseverlauf
- Schiffsfahrt: Kiel – Laboe
- 7 Nächte in den genannten oder gleichwertigen Hotels der Mittelklasse und gehobene Mittelklasse mit besonderem Charme (DD1X)
- 7x Frühstück (F)
- Gepäckbeförderung
- Karten-/Infomaterial, Gutschein für Reiseliteratur

HINWEIS

- Fahrrad nicht inklusive
- Gesamtstrecke: ca. 285–350 km
- Busrücktransfer samstags von Lübeck nach Flensburg inkl. Radbeförderung, vorab buchbar

TERMINE

Samstags: 27.4.–28.9.

REISEVARIANTE

Auch buchbar als Standard-Variante mit Gasthöfen und Hotels der Mittelklasse (DB1X, EB1X).

Pro Person in EUR		Anf R Leistung KEL01428BT		
8 Tage/7 Nächte ab Flensburg/bis Lübeck				
Unterbr		Bel	A	B
DB1X	DZ/Standard	2	995	1089
EB1X	EZ/Standard	1	1289	1380
DD1X	DZ/Charme	2	1295	1389
ED1X	EZ/Charme	1	1799	1890

A: 27.4.–14.5., 16.9.–28.9. B: 15.5.–15.9.

Transfers: Busrücktransfer von Lübeck nach Flensburg; Anf FIT, Leistung KEL01423; Transfer inkl. Radbeförderung (T01).

Zusatznächte: Anf H, Leistung KEL94070BT; Lübeck: Standard-Variante (DB1F Doppelzimmer, EB1F Einzelzimmer).

Charme-Variante (DD1F Doppelzimmer, ED1F Einzelzimmer), Flensburg: Standard-Variante (DB2F Doppelzimmer, EB2F Einzelzimmer).

Charme-Variante (DD2F Doppelzimmer, ED2F Einzelzimmer).
Fahrräder: Anf FIT, Leistung KEL01423: 8-/24-Gang Leihrad (XR1); Elektrofahrrad (ER1), Mitnahme des eigenen Fahrrads (XR3).

Hinweise: Kurtaxe am Ort zu zahlen.



z.B. vom 27.4. bis 3.5.
7 Tage/6 Nächte ab Lübeck/
bis Stralsund lt. Ausschreibung
pro Person bei 2 Erw.

€ 1.135



Holstentor, Lübeck

KULINARIK	<input type="checkbox"/>	<input type="checkbox"/>
KOMFORT	<input type="checkbox"/>	<input type="checkbox"/>
WELLNESS	<input type="checkbox"/>	<input type="checkbox"/>
LEVEL	<input type="checkbox"/>	<input type="checkbox"/>

Romantisches Radeln am Ostseeküstenradweg ab Lübeck

Kilometerlange Strände, Vogelparadiese in Boddengewässern, Steilküsten und ursprünglicher Küstenwald. Zwischen dieser einzigartigen Nehrungslandschaft finden sich traditionsreiche Seebäder und ehrwürdige Hansestädte.

CHARME

Für Anfänger

- + Besondere Unterkünfte
- + Individuelle Verlängerungen
- + Mehrere Hotelkat. zur Auswahl

1. Tag: Lübeck

(Fr, Sa, So) Individuelle Anreise bis 18 Uhr. Informationsgespräch und persönliche Übergabe des Leihrads. Als Weltkulturerbe steht die gesamte Altstadt Lübecks unter Schutz. Ein Bummel durch die Königin der Hanse bis zum Holstentor ist ein besonderes Erlebnis. Eine Nacht im Hotel Atlantic Lübeck.

2. Tag: Lübeck – Wismar

(Sa, So, Mo) Per Rad ins Ostseebad Travemünde (ca. 23 km Abkürzung per Bahn mögl., zahlbar vor Ort). Vom Ostseebad an der Travemündung geht es per Fähre (ca. 10 Min., nicht inkl.) nach Priwall u. per Rad zum Ostseebad Boltenhagen. Klares Meerwasser, feiner Sandstrand u. eine frische Brise begleiten Sie entlang der Wismarer Bucht ins Zentrum der alten Hansestadt Wismar. In den prächtigen Kaufmannshäusern spiegelt sich Glanz und Stärke des mächtigen Kaufmannsbundes wider. Eine Nacht im Townhouse Stadt Hamburg Wismar. Ca. 58–76 km (F)

3. Tag: Wismar – Kühlungsborn

(So, Mo, Di) Entlang des Ostseeküsten-Radwegs radeln Sie in das Seebad Kühlungsborn. Eine salzige Meerbrise und würzige Waldluft begleiten Sie auf Ihrer Radtour durch die Kühlung. Genießen Sie die hügelige, wald- u. talreiche Küstenlandschaft. Eine Nacht im Hotel Edison. Ca. 46 km (F)

4. Tag: Kühlungsborn – Warnemünde

(Mo, Di, Mi) Unter Meeresrauschen radeln Sie nach Heiligendamm, der weißen Stadt am Meer. Das Seebad ist ein klassizistisches Gesamtkunstwerk und gilt als das schönste Seebad Deutschlands. Weiter geht es ruhig entlang des Meeres nach Nienhagen u. Warnemünde. Eine Nacht im Hotel Warnemünder Hof. Ca. 24–38 km (F)

5. Tag: Warnemünde – Prerow

(Di, Mi, Do) Die faszinierende Nehrung Fischland und Darß erwartet Sie an diesem Tag mit 45 km feinem Sandstrand, einem riesigen Vogelparadies und Küstenwald. Die Halbinsel verspricht ein unglaubliches landschaftliches Gesamterlebnis. Eine Nacht im Hotel Bernstein. Ca. 57 km (F)

6. Tag: Prerow – Stralsund

(Mi, Do, Fr) Entlang des flachen Wassers des Barther Boddens radeln Sie bis nach Stralsund. Weit geht der Blick über eine Wasserwelt, bei der die Grenzen zwischen Meer und Land fließend sind. Bei einem Stadtrundgang können Sie die Altstadt (UNESCO Weltkulturerbe) mit ihrer stolzen Marienkirche und dem Alten Markt kennenlernen. Von Zingst nach Barth kann per Fähre (ca. 12 km) abgekürzt werden (nicht inkl. zahlbar vor Ort). Eine Nacht im Hotel Scheelehof. Ca. 55–67 km (F)

7. Tag: Stralsund

(Do, Fr, Sa) Individuelle Abreise oder individuelle Verlängerung. (F)

Informationen zur Unterkunft

Hotel Atlantic Lübeck inmitten der Lübecker Altstadt mit Restaurant, Bar, Wellnessbereich.

Townhouse Stadt Hamburg Wismar nahe der Altstadt, mit Restaurant, Bar, Café, Wellnessbereich mit Sauna, Dampfbad und Dachterrasse.

Hotel Edison ca. 300 m zum Strand. 2 Restaurants, Wintergarten, Terrasse, Sauna, Infrarotsauna.

Hotel Warnemünder Hof am Ortsrand von Warnemünde mit Restaurant, Wintergarten, Terrasse, Hallenbad und Saunen.

Hotel Bernstein in Prerow am Fischland/Darß. Restaurants, Bar, Poolbar, Swimmingpool mit Liegewiese. Wellnessbereich.

Historisches **Hotel Scheelehof** im Herzen der Altstadt. Restaurant, hoteleigene Kaffeerösterei, Finnische Sauna, Biosauna und Dampfbad.

- Hansestädte Rostock und Wismar
- Seebäder Heiligendamm u. Kühlungsborn
- Einzigartige Nehrungslandschaft und Vogelparadieses Boddenküste
- UNESCO-Weltkulturerbe Stralsund
- Lübeck – die Perle der Hansestädte

INGESCHLOSSENE LEISTUNGEN

- Radreise lt. Reiseverlauf
- 6 Nächte in den genannten oder gleichwertigen Hotels der gehobenen Mittelklasse (DD1X)
- 6x Frühstück (F)
- Gepäckbeförderung
- Karten- und Infomaterial
- Gutschein für Reiseliteratur

HINWEIS

- Fahrrad nicht inklusive
- Gesamtstrecke: ca. 240–284 km
- Busrücktransfer Stralsund – Lübeck inkl. Radbeförderung, samstags (ca. 2,5 Std.), vorab buchbar.

TERMINE

Samstags und sonntags: 27.4.–29.9.
Freitags: 1.6.–31.8.

REISEVARIANTE

Auch buchbar als Standard-Variante mit Unterbringung in guten Hotels, Gasthöfen und Pensionen der Mittelklasse (DB1X, EB1X).

Pro Person in EUR		Anf R Leistung KEL01410BT		
7 Tage/6 Nächte ab Lübeck/bis Stralsund				
Unterbr.		Bel	A	B
DB1X	DZ/Standard	2	895	979
EB1X	EZ/Standard	1	1185	1269
DD1X	DZ/Charme	2	1135	1219
ED1X	EZ/Charme	1	1639	1725

A: 27.4.–14.5., 16.9.–29.9. B: 15.5.–15.9.

Transfers: Busrücktransfer vom Stralsund nach Lübeck: Anf FIT

Leistung KEL01420: Transfer inkl. Radbeförderung (T01).

Zusatznächte: Anf H, Leistung KEL94071BT: Lübeck:

Standard-Variante (DB1F Doppelzimmer, EB1F Einzelzimmer),

Charme-Variante (DD1F Doppelzimmer, ED1F Einzelzimmer),

Standard-Variante (DB2F Doppelzimmer, EB2F Einzelzimmer),

Charme-Variante (DD2F Doppelzimmer, ED2F Einzelzimmer).

Fahrräder: Anf FIT, Leistung KEL01420: 8-/24-Gang Leihrad (XR1),

Elektrofahrrad (ER1), Mitnahme des eigenen Fahrrads (XR3).

Hinweise: Kurtaxe am Ort zu zahlen.



z.B. vom 21.4. bis 28.4.
8 Tage/7 Nächte ab Lübeck/
bis Stralsund lt. Ausschreibung
pro Person bei 2 Erw.

€ 719



Leuchtturm und Teepott Warnemünde

KULINARIK	<div style="width: 25%;"></div>
KOMFORT	<div style="width: 50%;"></div>
WELLNESS	<div style="width: 25%;"></div>
LEVEL	<div style="width: 25%;"></div>



Ostsee-Radweg Lübeck-Stralsund

Sie entdecken die gesamte Küste von Lübeck bis Stralsund auf dem Ostsee-Radweg: Alte Hansestädte mit Backsteingotik, Seebäder mit Strandleben, dazwischen das weite Küstenland und immer eine Brise Ostseeluft in der Nase.

Für Anfänger

- + Individuelle Verlängerungen
- + Mehrere Hotelkat. zur Auswahl

1. Tag: Lübeck

Individuelle Anreise nach Lübeck. Ausgabe der separat gebuchten Leihräder. Die quirlige Lübecker Altstadt mit ihren Gassen, Kirchen und Museen freut sich auf Ihren Besuch. Eine Nacht in Lübeck.

2. Tag: Lübeck – Wismar

Sie verlassen Lübeck in Richtung Travemünde per Bahn (ca. 30–90 Min., nicht inklusive) oder mit dem Rad. Mit der Fähre setzen Sie über zum Priwall (ca. 10 Min., nicht inklusive) und radeln zum Ostseebad Boltenhagen. Weiter geht die Fahrt zur Wismarer Bucht in die alte Hansestadt Wismar. Eine Nacht in Wismar. Ca. 58–77 km (F)

3. Tag: Wismar – Raum Kühlungsborn

Ein Ausflug auf die Insel Poel? Kein Problem, denn diese Insel ist über eine Brücke mit dem Festland verbunden. Kurz vor Kühlungsborn durchqueren Sie Bastorf. Erklimmen Sie den Leuchtturm und genießen Sie den atemberaubenden Blick über die Ostsee. Bei guter Sicht erkennen Sie sogar die Insel Fehmarn. Eine Nacht im Raum Kühlungsborn. Ca. 32–61 km (F)

4. Tag: Raum Kühlungsborn – Warnemünde bzw. Rostock

Höhepunkte der heutigen Etappe sind Heiligendamm, das älteste deutsche Seebad, sowie das Doberaner Münster. Landschaftlich ist der Gespensterwald, am Steilufer Nienhagens, ein besonderes Erlebnis. Eine Nacht in Warnemünde bzw. Rostock. Ca. 21–56 km (F)

5. Tag: Warnemünde bzw. Rostock – Fischland/Darß bzw. Ribnitz-Damgarten

Warnemünde, mit seiner Bummelmeile am alten Strom, wird Sie begeistern. Mit der Warnowfähre

(ca. 10 Min., inklusive) setzen Sie über die Warnow nach Hohe Düne. Wenn Sie alles über Bernstein erfahren wollen, dann lohnt ein Besuch im Bernstein-Museum in Ribnitz-Damgarten (fakultativ). Ganz in der Nähe ist auch eine Schau-Imkerei, wo sich alles um Honig dreht. Wenn Sie das alles gesehen haben, radelt Sie zurück zur Ostsee zu Ihrem Hotel auf dem Fischland bzw. in Ribnitz-Damgarten. Eine Nacht in der Region Fischland/Darß bzw. Ribnitz-Damgarten. Ca. 17–62 km (F)

6. Tag: Fischland/Darß bzw. Ribnitz-Damgarten – Prerow, Zingst bzw. Barth

Erleben Sie die Faszination der Ostsee. Kilometerlange, weiße Sandstrände laden immer wieder zu einem erfrischenden Bad ein. Sie radeln vorbei an Ahrenshoop und durchqueren einen Teil des Nationalparks Vorpommersche Boddenlandschaft. Entdecken Sie die schönen Darßdörfer Born und Wieck an der Boddenküste und das quirlige Ostseeheilbad Zingst für sich. Oder Sie erkunden den kleinen Erholungsort Barth am südlichen Ufer des Barther Boddens. Eine Nacht in Prerow, Zingst bzw. Barth. Ca. 30–65 km (F)

7. Tag: Prerow, Zingst bzw. Barth – Stralsund

Von der kleinen Bodden- und Vinetastadt Barth geht Ihre Fahrt entlang der Boddenküste zum Strelasund. In Stralsund erwarten Sie u. a. das Ozeaneum (fakultativ) und die Marienkirche. Eine Nacht in Stralsund. Ca. 42–57 km (F)

8. Tag: Stralsund

Individuelle Abreise oder Verlängerung. (F)

EINGESCHLOSSENE LEISTUNGEN

- Radreise lt. Reiseverlauf
- 7 Nächte in Hotels oder Pensionen (zweckmäßig und Mittelklasse) (DG1X)
- 7x Frühstück (F)
- Fähre Warnemünde – Hohe Düne inkl. Rad

- Ostseebäder Boltenhagen, Kühlungsborn und Warnemünde,
- UNESCO Weltkulturerbe Lübeck
- Hansestädte Wismar und Stralsund
- Vorpommersche Boddenlandschaft
- Ostseeheilbad Zingst

- Gepäckbeförderung
- GPS-Daten verfügbar, Karten- und Infomaterial
- Gutschein für Reiseliteratur

HINWEIS

- Fahrrad nicht inklusive
- Gesamtstrecke: ca. 200–378 km
- Busrücktransfer Stralsund – Lübeck (Abfahrt 8 Uhr, Dauer: ca. 3 Std.) inklusive oder exklusive Radbeförderung zubuchbar
- Kostenfreies Parken nach Verfügbarkeit in Hotelnähe oder Hotelparkplätze gegen Gebühr.
- Nicht eingeschlossene: Schifffahrt Lübeck – Travemünde ca. EUR 18, Bahnfahrt Lübeck – Travemünde ca. EUR 3, Fähre Travemünde – Priwall ca. EUR 2, je pro Pers. und zzgl. Rad, vor Ort zahlbar.

TERMINE

Täglich: 21.4.–5.10.

REISEVARIANTE

Auch buchbar als Superior-Variante mit Unterbringung in Hotels der Mittelklasse und gehobenen Mittelklasse (DS1X, ES1X).

Pro Person in EUR	Anf R Leistung KEL01425BT				
8 Tage/7 Nächte ab Lübeck/bis Stralsund					
Unterbr	Bel	A	B	C	
DG1X	DZ/Standard	2	719	839	955
EG1X	EZ/Standard	1	955	1085	1199
DS1X	DZ/Superior	2	969	1129	1255
ES1X	EZ/Superior	1	1255	1415	1539

A: 21.4.–2.5., 29.9.–12.10. B: 3.5.–21.6., 18.8.–28.9. C: 22.6.–17.8.

Transfers: Busrücktransfer Stralsund – Lübeck: Anf FIT, Leistung KEL01421: Personentransfer inkl. Gepäck (TO1), Mitnahme des eigenen Fahrrads (TO2).

Zusatznächte: Anf H, Leistung KEL94069BT: Stralsund: Standard-Variante (DG1F Doppelzimmer, EG1F Einzelzimmer), Superior-Variante (DS1F Doppelzimmer, ES1F Einzelzimmer); Lübeck: Standard-Variante (DG2F Doppelzimmer, EB2F Einzelzimmer), Superior-Variante (DS2F Doppelzimmer, ES2F Einzelzimmer).
Fahrräder: Anf FIT, Leistung KEL01421: 8-/24-Gang-Lehrad (XR1), Elektrofahrrad (ER1), Mitnahme des eigenen Fahrrads (XR3).
Hinweise: Kurtaxe am Ort zu zahlen.



z.B. vom 21.4. bis 28.4.
8 Tage/7 Nächte ab Stralsund/
bis Kaiserbäder It. Ausschreibung
pro Person bei 2 Erw.

€ 725



Seebrücke Sellin

KULINARIK	<input type="checkbox"/>	<input type="checkbox"/>	<input type="checkbox"/>
KOMFORT	<input type="checkbox"/>	<input type="checkbox"/>	<input type="checkbox"/>
WELLNESS	<input type="checkbox"/>	<input type="checkbox"/>	<input type="checkbox"/>
LEVEL	<input type="checkbox"/>	<input type="checkbox"/>	<input type="checkbox"/>

Ostsee-Radweg Stralsund-Rügen-Usedom

Auf die Radfahrer warten Wälder, bizarre Küstenlinien, Seen und Biotope. Usedom und Rügen locken mit traumhaften Sandstränden und Seebädern.

Für Anfänger

- + Individuelle Verlängerungen
- + Mehrere Hotelkat. zur Auswahl

1. Tag: Stralsund

Individuelle Anreise nach Stralsund. Ausgabe der separat gebuchten Leihräder. Die einst mächtige Hansestadt mit Ihren drei Stadtkirchen und dem Rathaus ist eine Besichtigung wert. Im Ozeaneum und dem dazugehörigen Meeresmuseum (fakultativ) erfahren Sie Wissenswertes über das Meer als Lebensraum. Eine Nacht in Stralsund.

2. Tag: Stralsund – Wittow

Über den Rügendamms führt die Etappe auf die Insel Rügen. Nach der Überquerung des Stralsunds fahren Sie an der Westseite Richtung Norden. Mit der Wittower Fähre (ca. 10 Min., fakultativ) gelangen Sie auf die Halbinsel Wittow, Ihrem heutigen Etappenziel. Eine Nacht auf Wittow. Ca. 45–58 km (F)

3. Tag: Wittow – Sassnitz

Wer die zusätzlichen Kilometer nicht scheut, für den lohnt sich zunächst ein Abstecher zum Kap Arkona, einem beliebten Ausflugsziel mit Steilküste und Leuchttürmen. Danach fahren Sie von Wittow über das „Lange Moor“ in den Nordosten Rügens, wo der Weg durch den schönen Nationalpark Jasmund mit seinem Buchenwald und dem berühmten Kreidefels „Königsstuhl“ verläuft. Danach erreichen Sie Sassnitz. Eine Nacht in Sassnitz. Ca. 22–62 km (F)

4. Tag: Sassnitz – Putbus bzw. Umgebung

Von Sassnitz aus fahren Sie Richtung Süden, an dem historisch bedeutendem Gebäudekomplex von Prora vorbei, das sich über ca. 5 km erstreckt. Anschließend kommen Sie zu den Seebädern Binz und Sellin, bevor der Weg einen Schlenker über den landschaftlich reizvollen Südost-Zipfel Mönchgut macht. Richtung Westen geht es weiter zu Ihrem Tagesziel Putbus. Eine Nacht in Putbus bzw. Umgebung. Ca. 42–69 km (F)

5. Tag: Putbus bzw. Umgebung – Greifswald

Von Putbus aus fahren Sie in den Süden der Insel und verlassen dort Rügen mit der Glewitzer Fähre (ca. 10 Min., fakultativ). In Stahlbrode angekommen, geht es mit frischem Schwung nach Greifswald, der Geburtsstadt des berühmten Malers Caspar David Friedrich. Eine Besichtigung der Altstadt, ihrer Kirchen und Zeugnissen der Schwedenzeit ist lohnenswert. Für Kunstinteressierte führt der Caspar-David-Friedrich-Bildweg an 15 Stationen zu Wirkungsstätten und Bildmotiven des Malers durch die Stadt. Eine Nacht in Greifswald bzw. Umgebung. Ca. 50–52 km (F)

6. Tag: Greifswald – Raum Zinnowitz

Vorbei an der Klostersruine Eldena, dem bekannten Motiv von C. D. Friedrich, führt Sie der Weg zur Insel Usedom. Ab Freest besteht die Möglichkeit mit der Fähre (ca. 30 Min., fakultativ) nach Peenemünde überzusetzen. Auf ruhigen Wegen radeln Sie radeln über die Insel zur Seeseite durch Trassenheide und Dünenwäldchen zum Seebad Zinnowitz. Alte Hotels im wilhelminischen Stil haben das Flair vergangener Zeiten in Zinnowitz bewahrt. Eine Nacht in Wolgast, Karlshagen, Zinnowitz bzw. Umgebung. Ca. 41–60 km (F)

7. Tag: Raum Zinnowitz – Kaiserbäder

Heute erleben Sie auf Usedom – Deutschlands Sonneninsel Nr. 1 – einen Mix aus Strand, Natur u. Kultur. Die weite Küstenlinie von Peenemünde bis Koserow lädt zu einem Strandspaziergang ein. Die heutige Radtour führt Sie zwischen Ostsee und Achterwasser zu den drei Kaiserbädern Bansin, Heringsdorf und Ahlbeck. Heringsdorf, das älteste Seebad auf Usedom, ist über eine Strandpromenade mit Bansin und Ahlbeck verbunden. Eine Nacht in Bansin, Ahlbeck bzw. Heringsdorf. Ca. 22–34 km (F)

8. Tag: Kaiserbäder

Individuelle Abreise oder Verlängerung. (F)

- Hansestadt Stralsund
- Kap Arkona und Nationalpark Jasmund
- Seebäder Binz und Sellin
- Kaiserbäder Bansin, Heringsdorf und Ahlbeck

INGESCHLOSSENE LEISTUNGEN

- Radreise It. Reiseverlauf
- 7 Nächte in Hotels (zweckmäßig und Mittelklasse) (DG1X)
- 7x Frühstück (F)
- Gepäckbeförderung, Karten- und Infomaterial

HINWEIS

- Fahrrad nicht inklusive
- Gesamtstrecke: ca. 222–335 km
- Parkhaus am Hotel InterCity in Stralsund ca. EUR 35/ Woche oder Hotelparkplätze gegen Gebühr.
- Bahnrückfahrt in Eigenregie von Bansin/Heringsdorf/Ahlbeck nach Stralsund Hauptbahnhof
- Nicht inkl.: Kosten für das Einstellen von Rädern u. das Laden von E-Bikes/Pedelecs in den Unterkünften, Eintrittsgelder und Fährfahrten

TERMINE

Täglich: 21.4.–12.10.

REISEVARIANTE

Auch buchbar als Superior-Variante in Hotels der Mittelklasse und geh. Mittelklasse (DS1X, ES1X)

Pro Person in EUR		Anf R Leistung KEL01426BT			
8 Tage/7 Nächte ab Stralsund/bis Kaiserbäder					
Unterbr.		Bel	A	B	C
DG1X	DZ/Standard	2	725	839	955
EG1X	EZ/Standard	1	969	1085	1209
DS1X	DZ/Superior	2	975	1089	1199
ES1X	EZ/Superior	1	1269	1385	1495

A: 21.4.–2.5., 29.9.–12.10. B: 3.5.–21.6., 18.8.–28.9. C: 22.6.–17.8.

Transfers: Anf FIT, Leistung KEL01422:

Gepäcktransfer Kaiserbäder-Stralsund (PX3).

Zusatznächte: Anf H, Leistung KEL.94068BT: Stralsund: Standard-Variante (DG1F Doppelzimmer, EG1F Einzelzimmer), Superior-Variante (DS1F Doppelzimmer, ES1F Einzelzimmer); Kaiserbäder:

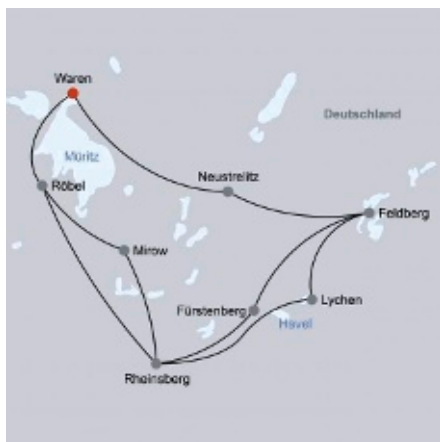
Standard-Variante (DG2F Doppelzimmer, EG2F Einzelzimmer),

Superior-Variante (DS2F Doppelzimmer, ES2F Einzelzimmer).


Fahrräder: Anf FIT, Leistung KEL01422: 8-/24-Gang-Leihrad (XR1),

Elektrofahrrad (ER1), Mitnahme des eigenen Fahrrads (XR3).

Hinweise: Kurtaxe am Ort zu zahlen.



z.B. vom 21.4. bis 28.4.
8 Tage/7 Nächte ab/bis Waren (Müritz) bzw.
Klink lt. Ausschreibung
pro Person bei 2 Erw. € 785



Waren (Müritz)

KULINARIK	<div style="width: 25%;"></div>
KOMFORT	<div style="width: 25%;"></div>
WELLNESS	<div style="width: 25%;"></div>
LEVEL	<div style="width: 25%;"></div>



Neustrelitz

Mecklenburgische Seenplatte

Durch das stille Land der 1.000 Seen! Auf der Tour erleben Sie die stillen Winkel im Land der Tausend Seen. Idyllische Seen und kleine historische Städtchen in einer leicht hügeligen Landschaft kennzeichnen diese Reise.

Für Fortgeschrittene

- + Individuelle Verlängerungen
- + Tägliche Abfahrten
- + Täglich Frühstück inklusive

1. Tag: Waren (Müritz) bzw. Klink

Individuelle Anreise nach Waren bzw. Klink. Ausgabe der separat gebuchten Leihräder. Zwischen dem Hafen und der Altstadt erwarten Sie schöne Cafés, Restaurants und Geschäfte. Eine Nacht in Waren bzw. Klink.

2. Tag: Waren (Müritz) bzw. Klink – Raum Neustrelitz

Ihre erste Etappe führt Sie durch den Müritz-Nationalpark. Durch den Müritz Nationalpark radeln Sie heute nach Boek, queren die Havel am Useriner See und erreichen Neustrelitz, am Ufer des Zierker See. Der Müritz Nationalpark bietet auf Ihrer ersten Etappe Gelegenheit zum Einblick in die Naturschätze der Region. Hier können Sie von Aussichtstürmen den Rundblick auf die Landschaft genießen. Weiter des Weges wartet der eine oder andere kleine Badensee, auch mitten im Wald auf Sie. Die barocke Residenzstadt Neustrelitz begrüßt Sie inmitten der mecklenburgischen Seenlandschaft. Wussten Sie, dass die spätere Königin Louise von Preußen eine geborene Prinzessin von Mecklenburg-Strelitz war? Eine Nacht im Raum Neustrelitz. Ca. 55 km (F)

3. Tag: Raum Neustrelitz – Raum Feldberg

In Fürstensee unweit von Alt-Strelitz gibt es im Dorf eine herrliche Badestelle mit Steg und kleinem Sandstrand. Weiter geht es zum östlichen Teil des Müritz-Nationalparks, dem Serrahn. Durch den Serrahn radeln Sie weiter zu den Heiligen Hallen, einem uralten Buchenstand nach Feldberg mit seinen Seen, dem Haussee, dem Breiten und Schmalen Luzin. Eine Nacht im Raum Feldberg. Ca. 35 km (F)

4. Tag: Raum Feldberg – Lychen bzw. Fürstenberg/Havel

Einsame Landschaften, naturnahe Buchenwälder und immer wieder Seen geben der Radstrecke ihren Reiz. Ihre Fahrt führt sie durch den Naturpark Feldberg-Lychener Seenlandschaft in das Brandenburgische. Das Städtchen Lychen ist von 5 Seen umgeben und liegt mit seinem Stadtkern wie auf einer Insel. Eine Nacht in Lychen bzw. Fürstenberg/Havel. Ca. 35 km (F)

5. Tag: Lychen bzw. Fürstenberg/Havel – Raum Rheinsberg

Von Lychen radeln Sie über Himmelpfort nach Fürstenberg. Durch ein schönes Waldgebiet dann zum sagenumwobenen Stechlin. Weiter des Weges nach Rheinsberg mit dem gleichnamigen Schloss. Rheinsberg mit Schloss erinnern an den Schriftsteller Kurt Tucholsky und die Zeit in der Friedrich der Große seine Jugendzeit in Rheinsberg verbrachte. Eine Nacht im Raum Rheinsberg. Ca. 45 km (F)

6. Tag: Raum Rheinsberg – Mirow bzw. Röbel

Viele Seen und dichte Wälder charakterisieren diese Etappe. Sie können gern eine Pause einlegen und über die Seen paddeln (fakultativ). Eine Nacht in Mirow bzw. Röbel. Ca. 30 km (F)

7. Tag: Mirow bzw. Röbel – Waren bzw. Klink

Die heutige Etappe führt zum Südufer der Müritz und entlang dessen westlichen Gestades hoch nach Röbel über Klink nach Waren/Müritz. Geübte Radler können vor Röbel durch einen Abstecher nach Bollewick die größte Felssteinscheune Norddeutschlands besuchen. Unterwegs gibt es immer wieder schöne Badestellen, die zum Stopp und einer Badepause am grünen Strand der Müritz einladen. Wer möchte kann in eigener Regie die Radtour mit dem Schiff ab Röbel oder Klink nach Waren verkürzen (fakultativ). Eine Nacht in Waren (Müritz) bzw. Klink. Ca. 55–65 km (F)

- Müritz-Nationalpark
- Residenzstadt Neustrelitz
- Naturpark Feldberg-Lychener Seenlandschaft
- Kleines uckermärkisches Städtchen Lychen

8. Tag: Waren (Müritz) bzw. Klink

Nach dem Frühstück heißt es Abschied nehmen. Individuelle Abreise oder Verlängerung. (F)

EINGESCHLOSSENE LEISTUNGEN

- Radreise lt. Reiseverlauf
- 7 Nächte in Hotels und Pensionen (zweckmäßig und Mittelklasse) (DG1X)
- 7x Frühstück (F)
- Gepäckbeförderung
- GPS-Daten verfügbar
- Karten- und Infomaterial
- Gutschein für Reiseliteratur

HINWEIS

- Fahrrad nicht inklusive
- Gesamtstrecke: ca. 255–265 km
- Parkinformationen: Kostenfreie Parkplätze in Waren, nach Verfügbarkeit oder Hotelparkplätze gegen Gebühr, Reservierung nicht möglich

TERMINE

Täglich: 21.4.–5.10.

Pro Person in EUR		Anf R Leistung RLG18421BT		
8 Tage/7 Nächte ab/bis Waren (Müritz) bzw. Klink		Bel	A	B
Unterbr				
DG1X	DZ/Standard	2	785	885
EG1X	EZ/Standard	1	995	1095
A: 21.4.–3.5., 29.9.–12.10. B: 4.5.–28.9.				
Zusatznächte: Waren bzw. Klink: Anf H, Leistung RLG00009BT: (DG1F Doppelzimmer, EG1F Einzelzimmer).				
Fahrräder: Anf FIT, Leistung RLG01421: 8-/24-Gang-Leihrad (XR1), Elektrofahrrad (ER1), Mitnahme des eigenen Fahrrads (XR3).				
Hinweise: Kurtaxe am Ort zu zahlen.				



z.B. vom 21.4. bis 28.4.
8 Tage/7 Nächte ab/bis Klink bzw. Waren
lt. Ausschreibung
pro Person bei 2 Erw. € 925



Schloss Ulrichshusen



Röbel/Müritz

KULINARIK	<input type="checkbox"/>	<input type="checkbox"/>
KOMFORT	<input type="checkbox"/>	<input type="checkbox"/>
WELLNESS	<input type="checkbox"/>	<input type="checkbox"/>
LEVEL	<input type="checkbox"/>	<input type="checkbox"/>

Gast in Mecklenburgs Schlössern und Herrenhäusern

Entdecken Sie urwüchsige Buchenwälder, verträumte Seen, mittelalterliche Backsteinbauten und eine hügelige Landschaft. Sie übernachten in Schlosshotels oder ausgesuchten Landhotels. Genießen Sie das historische Ambiente und die moderne Gastronomie.

CHARME

Für Anfänger

- + Besondere Unterkünfte
- + Individuelle Verlängerungen
- + Wenige Hotelwechsel
- + Täglich Frühstück inklusive

1. Tag: Klink bzw. Waren

(Di, Fr, So) Individuelle Anreise nach Klink. Genießen Sie die Atmosphäre des Sees und den Blick auf das Wasser. Vielleicht haben Sie Zeit zu einer ersten Erkundungstour in der Umgebung um sich auf die kommenden Tage einzustimmen. 2 Nächte in Klink bzw. Waren.

2. Tag: Rundtour Klink über Röbel

(Mi, Sa, Mo) Heute erkunden Sie das Westufer der Müritz in Richtung Röbel. Wenn Sie eine kurze Tour unternehmen wollen, dann können Sie vom Stadthafen Waren in eigener Regie mit dem Schiff zurück nach Klink und Waren fahren (fakultativ). Sie radeln ab Röbel durch das weite Land zwischen den Großen Seen in einer Rundtour zurück nach Klink bzw. Waren und zu Ihrer Unterkunft. Ca. 42 km (F)

3. Tag: Klink bzw. Waren – Ulrichshusen

(Do, So, Di) Sie verlassen die Müritz und radeln durch das Land Fleesensee nach Malchow. Ein Teil der Altstadt liegt idyllisch auf einer Insel im Malchower See. Sie radeln über diese Insel durch Malchow und queren die Nossentiner Heide, ein weites Waldgebiet auf ihrer Fahrt nach Ulrichshusen. 2 Nächte in Ulrichshusen. Ca. 50 km (F)

4. Tag: Radfahrt Ulrichshusen

(Fr, Mo, Mi) Die heutige Tour führt Sie durch die sanft wellige Landschaft um Ulrichshusen vorbei an anderen Guthäusern und Gutsanlagen wie das Gutshaus Neu Gaarz oder das Gutshaus Molzow. Dabei umrunden Sie die Seen und Bruchlandschaft bei Neu Gaarz auf Ihrem Weg zurück zum Schloss Ulrichshusen und zu Ihrem Hotel. Ca. 39 km (F)

5. Tag: Ulrichshusen – Basedow

(Sa, Di, Do) Ihre Tour führt Sie heute weiter zu Ihrem nächsten Quartier nach Basedow, wo Sie gleich neben dem beeindruckenden Schloss Basedow übernachten. Nicht auf direktem Wege, sondern über den Schlehberg zum Westufer des Malchiner Sees, dann weiter zu Schorssower See durch das Naturschutzgebiet Gruber Forst nach Malchin, um den See bis nach Basedow. 2 Nächte in Basedow. Ca. 40 km (F)

6. Tag: Rundtour durch das junge Peenetal

(So, Mi, Fr) Die heutige Landpartie führt Sie über Liepen zum Naturschutzgebiet Ostpeene. Sie folgen ein Stück dem Lauf der jungen Ostpeene und queren diese vor Malchin zurück auf Ihrem Weg nach Basedow. Ca. 31 km (F)

7. Tag: Basedow – Klink bzw. Waren

(Mo, Do, Sa) Ihre letzte Etappe führt Sie Richtung Süden vorbei am Torgelower See nach Waren Müritz. Über den Stadthafen mit seinen Cafés und Restaurants geht es vorbei an der Kulisse der Segelboote und Binnenyachten entlang der Binnenmüritz zurück zu Ihrem Starthotel. Eine Nacht in Klink bzw. Waren. Ca. 45 km (F)

8. Tag: Klink bzw. Waren

(Di, Fr, So) Individuelle Abreise oder individuelle Verlängerung. (F)

- Urwüchsige Buchenwälder
- Ausgesuchte Landhotels und Schlösser
- Land der 1000 Seen und Kanäle
- Müritz-Nationalpark mit UNESCO Weltnaturerbe
- Historische Kulturlandschaft

INGESCHLOSSENE LEISTUNGEN

- Radreise lt. Reiseverlauf
- 7 Nächte in Schlosshotels und Herrenhäusern der Mittelklasse und der gehobenen Mittelklasse (DG1X)
- 7x Frühstück (F)
- Gepäckbeförderung
- GPS-Daten verfügbar
- Karten- und Infomaterial
- Gutschein für Reiseliteratur

HINWEIS

- Fahrrad nicht inklusive
- Gesamtstrecke: ca. 247 km
- Parkinformationen: Kostenfreie Parkplätze nach Verfügbarkeit in Waren oder Hotelparkplätze gegen Gebühr, Reservierung nicht möglich.

TERMINE

Dienstags, freitags und sonntags: 21.4.–4.10.

Pro Person in EUR		Anf R Leistung RLG18425BT		
8 Tage/7 Nächte ab/bis Klink bzw. Waren				
Unterbr		Bel	A	B
DG1X	DZ / Standard	2	925	1135
EG1X	EZ / Standard	1	1159	1375

A: 21.4.–4.5., 29.9.–11.10. B: 5.5.–28.9.

Zusatznächte: Anf H, Leistung RLG0010BT: Klink bzw. Waren: (DG1F Doppelzimmer, EG1F Einzelzimmer).

Fahrräder: Anf FIT, Leistung RLG01422: 8-/24-Gang-Leihrad (XR1), Elektrofahrrad (ER1), Mitnahme des eigenen Fahrrads (XR3).

Hinweise: Kurtaxe am Ort zu zahlen.



z.B. vom 13.4. bis 20.4.
8 Tage/7 Nächte ab Hann. Münden/
bis Bremen lt. Ausschreibung
pro Person bei 2 Erw.

€ 729



KULINARIK	<div style="width: 25%;"></div>
KOMFORT	<div style="width: 25%;"></div>
WELLNESS	<div style="width: 25%;"></div>
LEVEL	<div style="width: 25%;"></div>



Der Weserradweg

Die Weser ist einer der bedeutendsten und schönsten deutschen Flüsse. Ausgangspunkt ist das Fachwerkidyll Hann. Münden. Von hier folgen Sie den Windungen des Flusses durch das Weserbergland mit vielen Waldgebieten und schmucken Orten.

CLASSICS

Für Anfänger

+ Individuelle Verlängerungen

1. Tag: Hann. Münden

Indiv. Anreise nach Hann. Münden. Ein Bummel durch den mittelalterlichen Stadtkern mit ihren historischen Fachwerkbauten der Weserrenaissance ist sehr empfehlenswert. Am späten Nachmittag Ausgabe der separat gebuchten Leihräder und Informationsgespräch. Eine Nacht in Hann. Münden.

2. Tag: Hann. Münden – Bad Karlshafen/Beverungen

Entlang unberührter Natur schlängelt sich der Radweg entlang der Weser. An einigen Stellen finden Sie traumhafte Ausblicke in das Wesertal. Ab Weserstein radeln Sie vorbei an dem ehemaligen Benediktinerkloster Bursfelde in das barocke Hugenottenstädtchen Bad Karlshafen mit schmucken Häusern im barocken Stil. Eine Nacht in Bad Karlshafen bzw. Beverungen. Ca. 46–55 km (F)

3. Tag: Bad Karlshafen bzw. Beverungen – Holzminden bzw. Bodenwerder

Zahlreiche Highlights liegen am Wegesrand: die Stadt Fürstenberg mit Porzellanmanufaktur und die alte Hansestadt Höxter mit mehr als 160 denkmalwürdigen Gebäuden, zumeist Fachwerkhäusern. Das Schloss Corvey, die ehemalige Reichsabtei bei Höxter, bietet eine reizvolle Mischung aus Kunst und Kultur. Holzminden ist bekannt durch die Herstellung von Aromaessenzen und Parfümölen. Das romantische Bodenwerder wurde bekannt durch den Lügenbaron von Münchhausen. Eine Nacht in Holzminden bzw. Bodenwerder. Ca. 37–55 km (F)

4. Tag: Holzminden/Bodenwerder – Hameln/Rinteln

Vorbei an romantischen Dörfern und dem Schloss Corvey, der ehemaligen Reichsabtei bei Höxter, radeln Sie an blühenden Rapsfeldern, kleinen Cafés und üppiger Blütenpracht in die Rattenfängerstadt Hameln. Die intakte Altstadt besticht mit wundervollen Fachwerkhäusern und Bauten im typischen Stil

der Weserrenaissance aus dem 16. und 17. Jh. Eine Nacht in Hameln/Rinteln. Ca. 26–55 km (F)

5. Tag: Hameln bzw. Rinteln – Minden

Bei Porta Westfalica durchbricht der Fluss das Wiehen- u. Wesergebirge. Unterwegs bietet das Städtchen Rinteln aus dem 13. Jh. zahlreiche Bauten der Weserrenaissance. Minden war einst im Mittelalter eine blühende Handelsstadt. Nach der starken Zerstörung im 2. Weltkrieg konnte im Rahmen einer vorbildlichen Stadtsanierung viel wieder aufgebaut werden. Eine Nacht in Minden. Ca. 41–69 km (F)

6. Tag: Minden – Nienburg

Entlang einer romantischen Auenlandschaft und vorbei an vereinzelt Bauernhöfen und zahlreichen Windmühlen führt Sie der Weg nach Nienburg mit seiner hübschen Altstadt. Eine Nacht in Nienburg. Ca. 63 km (F)

7. Tag: Nienburg – Verden

Radeln Sie durch die geschichtsträchtige Landschaft der Mittelweser bis hin zur Reiter- und Pferdestadt Verden mit seinem Dom. Eine Nacht in Verden. Ca. 57 km (F)

8. Tag: Verden – Bremen

Abseits der Straßen fahren Sie nach Bremen mit Ankunft am Nachmittag. Die Stadt hat als zweitgrößter Nordseehafen große Bedeutung in der Schifffahrt und im Überseehandel. Sehenswert sind das Schnoorviertel, der Roland und das Denkmal der Bremer Stadtmusikanten. Gepäckbeförderung bis Bremen. Individuelle Abreise oder Verlängerung. Ca. 53 km (F)

EINGESCHLOSSENE LEISTUNGEN

- Radreise lt. Reiseverlauf
- 7 Nächte in Hotels und Gasthöfen (zweckmäßig und Mittelklasse) (DG1X)
- 7x Frühstück (F)

- Fachwerkidyll Hann. Münden
- Weserbergland mit vielen Waldgebieten und schmucken Orten
- Bremen: Stadtmusikanten, Schnoorviertel
- Eigene Ausschreibung der Radroute
- ADFC-Qualitätsroute 4 Sterne

- Gepäckbeförderung
- GPS-Daten verfügbar, Karten- und Infomaterial
- Gutsherren für Reiseliteratur
- Leihradversicherung, bei Buchung von Leihrädern

HINWEIS

- Fahrrad nicht inklusive
- Gesamtstrecke: ca. 323–407 km
- Busrücktransfer nach Hann. Münden (Dauer ca. 3 Std.), täglich außer mittwochs, vorab buchbar, auch inkl. Rücktransfer eigener Räder.
- Streckencharakteristik: Der Weser-Radwanderweg verläuft überwiegend auf verkehrsarmen Straßen sowie verkehrsfreien, asphaltierten Rad- und Güterwegen (geringe Höhenunterschiede).
- Öffentl. Parkplatz in Hotelnähe, zahlbar vor Ort

TERMINE

Täglich außer mittwochs: 13.4.–5.10

REISEVARIANTE

Auch als Superior-Variante buchbar mit Unterbringung in meist zentral gelegenen Hotels/Gasthöfen der Mittelklasse und geh. Mittelklasse (DS1X, ES1X)

Pro Person in EUR		Anf R Leistung HAJ01430BT			
8 Tage/7 Nächte ab Hann. Münden/bis Bremen					
Unterbr		Bel	A	B	C
DG1X	DZ – Standard	2	729	749	785
EG1X	EZ – Standard	1	969	989	1029
DS1X	DZ/Superior	2	819	845	879
ES1X	EZ/Superior	1	1075	1105	1138

A: 13.4.–24.4., 29.9.–5.10. B: 25.4.–17.5., 15.9.–28.9. C: 18.5.–14.9.

Kind: 0–14 Jahre (im Zusatzbett).

Transfers: Busrücktransfer nach Hann. Münden: Anf FIT, Leistung HAJ01420; Persontransfer (TO1), Transfer des eigenen Fahrrads (TO2).

Zusatznächte: Anf H, Leistung HAJ0006BT: Hann. Münden: Standard-Variante (DG1X DZ, EG1X EZ), Superior-Variante (DS1X DZ, ES1X EZ); Bremen: Standard-Variante (DG2X DZ, EG2X EZ), Superior-Variante (DS2X DoZ, ES2X EZ).

Fahrräder: Anf FIT, Leistung HAJ01420: 7-/21-Gang Leihrad (XR1), 30-Gang Premium Leihrad (XR2), Elektrofahrrad (ER1), Mitnahme des eigenen Fahrrads (XR3).

Hinweise: Kurtaxe am Ort zu zahlen.



z.B. vom 21.4. bis 28.4.
8 Tage/7 Nächte ab/bis Cottbus
lt. Ausschreibung
pro Person bei 2 Erw.

€ 969



Schloss Branitz

Große Spreewaldtour

Der Spreewald ist UNESCO-Biosphärenreservat und bietet Radwege durch ein buntes Mosaik aus romantischen Dörfern, schattigen Wäldern, weitläufigen Wiesen, Seen und kulturellen Sehenswürdigkeiten.

CHARME

Für Anfänger

- + Besondere Unterkünfte
- + Individuelle Verlängerungen

1. Tag: Cottbus

Individuelle Anreise nach Cottbus. Ausgabe der separat gebuchten Leihräder. Der Park Branitz, ein Meisterwerk der Gartenkunst und das Schloss Branitz erwarten Ihren Besuch (fakultativ). Eine Nacht in Cottbus.

2. Tag: Cottbus – Lübbenau bzw. Umgebung

Burg, das Tor zum Oberspreewald ist schnell erreicht. Machen Sie einen Abstecher zum Weißstorchenzentrum Vetschau (fakultativ). Weiter führt Ihr Weg Sie nach Lehde, dem Dorf im Spreewald, das seinen ursprünglichen Charakter bis heute bewahrt hat. Hier ist der Kahn immer noch das wichtigste Transportmittel. Im Lagunendorf Lehde können Sie das Gurkenmuseum erkunden (inklusive). Ein Geflecht aus unzähligen Fließeln begleitet Sie nach Lübbenau. Eine Nacht in Lübbenau bzw. Umgebung. Ca. 51 km (F)

3. Tag: Lübbenau bzw. Umgebung – Unterspreewald

Bevor Sie Lübbenau verlassen, genießen Sie das bunte Markttreiben an einem der Fährhäfen. Von Lübben führt der Weg in den Unterspreewald. Ein Ausflug zum Köthener See oder ein Besuch im Tropical Island lohnt sich (fakultativ). Eine Nacht in Krausnick bzw. Schlepzig. Ca. 46–51 km (F)

4. Tag: Unterspreewald – Lübben bzw. Umgebung

Der Neuendorfer und der Groß Leuthener See bieten ungetrübten Badespaß bevor Sie heute zum schönsten Dorf des Unterspreewaldes gelangen. In Schlepzig warten viele Sehenswürdigkeiten wie das Bauernmuseum, die Privatbrauerei, das Spreewald-Informationszentrum und einige nette Einkehrmöglichkeiten auf Sie (fakultativ). Durch eine herrliche Teichlandschaft geht es zurück nach Lübben. Eine Nacht in Lübben bzw. Umgebung. Ca. 61–64 km (F)

5. Tag: Lübben bzw. Umgebung – Burg

Wer möchte kann am Vormittag das Rad gegen ein Paddelboot tauschen, um sich für ein oder zwei Stunden den Spreewald aus einer anderen Perspektive anzuschauen (fakultativ). Mit dem Rad geht es im Anschluss weiter nach Burg. Hinter Lübben tauchen Sie wieder in die stille Landschaft des Biosphärenreservates ein und radeln durch eine großartige Wald- und Wiesenlandschaft. In Straupitz sind die Schinkelkirche und die Holländermühle sehenswert (fakultativ). Kurz darauf erwartet Sie Burg, einer der 3 Hauptorte im Spreewald. 2 Nächte in Burg. Ca. 35 km (F)

6. Tag: Rund um Burg

Willkommen in Burg, dem Venedig des Nordens. Erkunden Sie die Streusiedlung zu Wasser, zu Fuß oder mit dem Rad. Besuchen Sie den Bismarckturm (29 m) und werfen Sie einen weiten Blick in die Umgebung. In der Nähe befindet sich die Spreewälder Kräutermanufaktur mit ihrem Arznei- und Gewürzpflanzengarten. Am Nachmittag oder Abend können Sie zur Entspannung 2 Stunden in die Spreewaldtherme verbringen. Ca. 29 km (F)

7. Tag: Burg – Cottbus

Sie radeln auf der alten Spreewaldbahntrasse und erreichen das Storchendorf Dissen mit seinem interessanten Heimatmuseum (fakultativ). Erleben Sie zwischen Dissen und Maiberg eine gelungene Flussrenaturierung. Die neue Spreeaue ist Lebensraum vieler neuer Pflanzen- und Tierarten und wird Sie begeistern. Danach erreichen Sie die alte Festungsstadt Peitz und radeln durch die Peitzer Teiche. Bevor Sie Cottbus erreichen, sollten Sie einen Blick auf den künftigen „Ostsee“ werfen, welcher aus einem ehemaligen Braunkohletagebau entsteht (fakultativ). Eine Nacht in Cottbus. Ca. 44 km (F)

8. Tag: Cottbus

Individuelle Abreise oder Verlängerung. (F)

KULINARIK	<div style="width: 25%;"></div>
KOMFORT	<div style="width: 100%;"></div>
WELLNESS	<div style="width: 75%;"></div>
LEVEL	<div style="width: 25%;"></div>

- Einzigartigen Natur- und Kulturlandschaft
- Kahnfahrt durch das Flusslabyrinth im Spreewald
- Urige Gasthöfe entlang der Strecke
- Sehenswerte Spreewald-Dörfer

INGESCHLOSSENE LEISTUNGEN

- Radreise lt. Reiseverlauf
- 7 Nächte in Hotels der Mittelklasse und gehobenen Mittelklasse (DS1X).
- 7x Frühstück (F)
- Kleines Spreewaldsouvenir
- Eintritt ins Gurkenmuseum Lehde inkl. Verkostung
- Eintritt Spreewald Therme in Burg (2 Stunden)
- Gepäckbeförderung
- GPS-Daten verfügbar, Karten- und Infomaterial
- Gutschein für Reiseliteratur

HINWEIS

- Fahrrad nicht inklusive
- Gesamtstrecke: ca. 266–274 km
- Öffentliche Tiefgarage o. Hotelparkplätze (Gebühr)

TERMINE

Täglich: 21.4.–5.10.

REISEVARIANTE

Auch buchbar als Standard-Variante mit Unterbringung in Hotels der Mittelklasse und Gasthöfen (zweckmäßig und Mittelklasse) (DG1X, EG1X).

Pro Person in EUR		Anf R Leistung BER01415BT		
8 Tage/7 Nächte ab/bis Cottbus				
Unterbr.		Bel	A	B
DG1X	DZ/Standard	2	649	735
EG1X	EZ/Standard	1	925	1025
DS1X	DZ/Charme	2	969	1045
ES1X	EZ/Charme	1	1265	1349

A: 21.4.–3.5., 29.9.–12.10. B: 4.5.–28.9.

Zusatznächte: Anf H, Leistung BER01416BT: Cottbus: Standard-Variante (DG1F, Doppelzimmer, EG1F Einzelzimmer), Superior-Variante (DS1F, Doppelzimmer, ES1F Einzelzimmer).
Fahrräder: Anf FIT, Leistung BER01420: 8-/24-Gang-Leihrad (XR1), Elektrofahrrad (ER1), Mitnahme des eigenen Fahrrads (XR3).
Hinweise: Kurtaxe am Ort zu zahlen.



z.B. vom 13.4. bis 19.4.
7 Tage/6 Nächte ab Dresden/
bis Wittenberg lt. Ausschreibung
pro Person bei 2 Erw.

€ 589



KULINARIK	<div style="width: 25%;"></div>
KOMFORT	<div style="width: 75%;"></div>
WELLNESS	<div style="width: 0%;"></div>
LEVEL	<div style="width: 25%;"></div>



Der Elbe-Radweg klassisch

Erleben Sie mittelalterliche Städte, Renaissance-Romantik in Torgau und Wittenberg und hochklassische Baukunst in Dresden mit Bauten wie der Frauenkirche, dem Dresdner Zwinger und der Semperoper. Wählen Sie selbst, wo Ihre Reise endet.

CLASSICS

Für Anfänger

- + Individuelle Verlängerungen
- + Mehrere Hotelkat. zur Auswahl
- + Täglich Frühstück inklusive

1. Tag: Dresden

Individuelle Anreise nach Dresden. Ausgabe der separat gebuchten Leihräder und Toureninformation im Hotel. Ein Bummel durch die Altstadt mit Zwinger, Frauenkirche, Schloss und Semperoper ist zu empfehlen. 2 Nächte in Dresden.

2. Tag: Sächsische Schweiz

Direkt entlang der Elbe führt der Radweg zum barocken Schloss Pillnitz und weiter elbaufwärts zu den schroffen Sandsteinfelsen des Elbsandsteingebirges. Es lohnt der kurze Aufstieg auf den Basteifelsen. Genießen Sie die herrliche Aussicht. Die Rückfahrt von Bad Schandau nach Dresden erfolgt entweder per Rad oder mit der S-Bahn (fakultativ, ca. 34 Minuten). Ca. 45–90 km (F)

3. Tag: Dresden – Meißen

Die Radtour verläuft im romantischen Elbtal entlang der sächsischen Weinberge vorbei an der Stadt Radebeul bis nach Meißen, die für ihr Porzellan weltberühmt ist. Die malerischen Gassen des historisch gewachsenen Stadtkerns bieten sich zum Bummeln und Einkaufen an. Ein Besuch der Albrechtsburg oder der weltberühmten Meißener Porzellanmanufaktur lohnt sich (fakultativ). Eine Nacht in Meißen. Ca. 25 km (F)

4. Tag: Meißen – Riesa

Am Elbufer führt der Weg noch ein Stück entlang der Sächsischen Weinstraße. Kosten Sie einmal die regionalen Weine! Wer lieber die Kultur vorzieht, dem bietet das barocke Schloss Diesbar-Seußlitz mit seinem Park das richtige Ambiente. Weiterfahrt in die Sportstadt Riesa. Eine Nacht in Riesa. Ca. 35 km (F)

5. Tag: Riesa – Torgau

Elbabwärts geht es zum Elbstädtchen Mühlberg mit dem ehemaligen Zisterzienserkloster. Den Treblitzscher Baumpark mit Bäumen und Sträuchern aus 5 Kontinenten sollten sich botanisch Interessierte nicht entgehen lassen. Kurz dahinter liegt die Festungsstadt Torgau mit dem Residenzschloss Hartenfels, dem Renaissance-Rathaus und der spätgotischen St. Marien Kirche, in der Katharina Luther begraben liegt. Eine Nacht in Torgau. Ca. 45 km (F)

6. Tag: Torgau – Wittenberg

Die Schlösser Lichtenberg und Pretzsch markieren die Fahrt in Richtung Wittenberg. Angekommen in der Stadt, in der Martin Luther seine Thesen anschlag, haben Sie Gelegenheit, auf Spurensuche zu gehen. Die Lutherhalle beherbergt die größte reformationsgeschichtliche Sammlung der Welt. Auch die Altstadt von Wittenberg wurde liebevoll restauriert. Die hübschen Geschäfte und Lokale lassen den abendlichen Bummel zu einem Genuss werden. Eine Nacht in Wittenberg. Ca. 65 km. (F)

7. Tag: Wittenberg

Individuelle Abreise oder Verlängerung. (F)

EINGESCHLOSSENE LEISTUNGEN

- Radreise lt. Reiseverlauf
- 6 Nächte in Hotels, Gasthöfen und Pensionen der Mittelklasse, teils am Ortsrand gelegen (DG1X)
- 6x Frühstück (F)
- Gepäckbeförderung
- GPS-Daten verfügbar
- Karten- und Infomaterial
- Gutschein für Reiseliteratur
- Leihradversicherung, bei Buchung von Leihrädern

- Porzellanstadt Meißen
- Renaissancestädchen Torgau
- Lutherstadt Wittenberg
- Elbsandsteingebirge mit bizarren Felsenwelten

HINWEIS

- Fahrrad nicht inklusive
- Gesamtstrecke: ca. 215–260 km
- Busrücktransfer von Wittenberg nach Dresden, jeden Freitag, Samstag und Sonntag (Dauer: ca. 2,5 Std.) zubuchbar
- Streckencharakteristik: Leicht – die Tagesetappen betragen zwischen 25 und 90 km in flachem bis leicht hügeligem Gelände. Der Elberadweg bietet die Möglichkeit, autofrei einem der schönsten und bedeutendsten Flüsse Deutschlands zu folgen. Andere Streckenabschnitte führen Sie über kleinere Landstraßen und wenig befahrene Wege durch die abwechslungsreiche Flusslandschaft.

TERMINE

Täglich: 13.4.–5.10.

REISEVARIANTE

Auch buchbar als Superior-Variante mit Unterbringung in meist zentral gelegenen Hotels und Gasthöfe der Mittelklasse und gehobenen Mittelklasse (DS1X, ES1X).

Pro Person in EUR		Anf R Leistung DRS01420BT			
7 Tage/6 Nächte ab Dresden/bis Wittenberg					
Unterbr		Bel	A	B	C
DG1X	DZ/Standard	2	589	629	665
EG1X	EZ/Standard	1	789	825	868
DS1X	Superior	2	625	699	739
ES1X	Superior	1	848	919	959

A: 13.4.–26.4., 29.9.–5.10. B: 27.4.–14.6., 9.9.–28.9. C: 15.6.–8.9.
 Kind: 0–14 Jahre (im Zusatzbett).
 Transfers: Busrücktransfer von Wittenberg nach Dresden: Anf FIT, Leistung DRS01421: Personentransfer (TO1), Rücktransfer des eigenen Fahrrads (TO2).
 Zusatznächte: Anf H, Leistung DRS00080BT: Dresden: Standard-Variante (DG1F Doppelzimmer, EG1F Einzelzimmer), Superior-Variante (DS1F Doppelzimmer, ES1F Einzelzimmer); Wittenberg: Standard-Variante (DG2F Doppelzimmer, EG2F Einzelzimmer), Superior-Variante (DS2F Doppelzimmer, ES2F Einzelzimmer).
 Fahrräder: Anf FIT, Leistung DRS01421: 7-/21-Gang Leihrad (XR1), Leihrad Plus (XR2), Elektrofahrrad (ER1), Mitnahme des eigenen Fahrrads (XR3).
 Hinweise: Kurtaxe am Ort zu zahlen.



z.B. vom 7.4. bis 13.4.
7 Tage/6 Nächte ab/bis Aachen
lt. Ausschreibung
pro Person bei 2 Erw.

€ 909



KULINARIK	<div style="width: 25%;"></div>
KOMFORT	<div style="width: 25%;"></div>
WELLNESS	<div style="width: 0%;"></div>
LEVEL	<div style="width: 25%;"></div>



3-Länder-Tour sportlich erleben

Eine vielfältige Rundtour durch Deutschland, Niederlande und Belgien! Den Höhepunkt bildet die Etappe von Maastricht in die Domstadt Aachen durch die Provinz Süd-Limburg mit Dörfern, Schlössern, Burgen und Kirchen sowie der Höhlenwelt von Valkenburg.

Für Fortgeschrittene

+ Individuelle Verlängerungen

1. Tag: Aachen

(So) Indiv. Anreise nach Aachen. Bei einem gemütlichen Rundgang können Sie das historische Rathaus aus dem 14. Jh. besichtigen, das neue Stadtmuseum besuchen oder auch die berühmten Aachener Printen probieren (fakultativ). Eine Nacht in Aachen.

2. Tag: Aachen – Rurstaausee

(Mo) Heute radeln Sie sportlich auf der Bahntrasse der ehemaligen Vennbahn hinauf in die Eifel. In weiten Bögen schlängelt sich der ausgebaut Radweg sanft ansteigend durch die waldrreiche Landschaft. Auf kurzen Abschnitten führt die Trasse auch durch Belgien und weiter hinauf zum höchsten Punkt der gesamten Reise auf 550 m Höhe am Rande des Hohen Venn. Nach 40 km verlassen Sie den Vennbahn-Radweg und radeln durch kleine Eifelöcher hinunter zum Rurstaausee, der auf 300 m Höhe inmitten des Nationalparks Eifel liegt. Eine Nacht am Rurstaausee. Ca. 57 km (F, A)

3. Tag: Rurstaausee – Jülich

(Di) Direkt am idyllischen Seeufer entlang radeln Sie die ersten 15 km bis zur Staumauer. Jetzt folgen Sie dem gut ausgebauten RurUfer-Radweg durch den Naturpark Nordeifel. Bald ändert sich die Landschaft, denn bei Düren wird das Tal breiter und der Radweg verläuft als unbefestigter Uferweg immer direkt am quirligen Flusslauf weiter bis Jülich, wo ein Besuch der Zitadelle lohnt (fakultativ). Eine Nacht in Jülich. Ca. 73 km (F)

4. Tag: Jülich – Roermond

(Mi) Noch ein ganzer Tag auf dem vielseitigen Rur-Ufer-Radweg! Heute dominieren offene Ackerflächen im Wechsel mit kleinen Dörfern. Der flache Radweg verläuft meist direkt am idyllischen Ufer und führt Sie über die Grenze in die Niederlande. Auf schönen Radwegen radeln Sie hier vorbei am

Schloss Daelenbrook und Sankt Odilienberg bis in die alte Hansestadt Roermond, wo die Rur in die Maas mündet. Die vielen denkmalgeschützten Bauwerke in der Innenstadt werden überragt von der Kathedrale. Ein Bummel durch die Altstadt lässt Sie eintauchen in die entspannte holländische Lebensweise. Eine Nacht in Roermond. Ca. 63 km (F)

5. Tag: Roermond – Maastricht

(Do) Von nun an ist die schiffbare Maas Ihr Wegbegleiter. Neue Dammwege dienen als bestens ausgebaute und beschilderte Radwege durch diese vielgestaltige Gewässerlandschaft. Am Vormittag lockt das weiße Städtchen Thorn mit denkmalgeschütztem Dorfkern. Ab hier bildet der Fluss die Grenze zwischen Niederlande und Belgien und der Radweg wechselt immer wieder die Ländergrenze. Zahlreiche schöne Cafés und schattige Biergärten laden zum Pausieren ein und über das Kirchdorf Oud-Rekem, welches 2008 zum schönsten Dorf von Flandern gekürt wurde, radeln Sie schließlich in die mittelalterliche Universitätsstadt Maastricht mit antikem Stadtzentrum. Eine Nacht in Maastricht. Ca. 71 km (F)

6. Tag: Maastricht – Aachen

(Fr) Heute erwartet Sie wieder ein neues Landschaftsbild, denn die Route verlässt die Flusslandschaft und führt durch das leicht hügelige Zuid-Limburg, das touristische Herz der südlichsten Region der Niederlande und Mittelpunkt des Dreiländerecks „Niederlande – Deutschland – Belgien“. Die abwechslungsreiche Tagesetappe führt durch historische Städtchen mit Kirchen, Fachwerkhäusern und Wassermühlen sowie an Schlössern, Burgen und Landsitzen vorbei zurück nach Aachen. Der markante Dom ist schon von Weitem zu sehen. Eine Nacht in Aachen. Ca. 50 km (F)

7. Tag: Aachen

(Sa) Individuelle Abreise oder Verlängerung. (F)

- Unterschiedlichste Landschaften in Deutschland, Holland u. Belgien genießen
- Aachen – Bäder und Wissenschaftsstadt
- Vennbahnradweg – längster Bahntrassenradweg Europas
- Rurstaausee, Jülich und Maastricht

INGESCHLOSSENE LEISTUNGEN

- Radreise lt. Reiseverlauf
- 6 Nächte in Hotels der Mittelklasse (DG1X)
- 6x Frühstück (F), 1x 3-Gänge-Eifel Menü im Genießer-Hotel in Rurberg (A)
- Gepäckbeförderung
- Karten- und Infomaterial

HINWEIS

- Fahrrad nicht inklusive
- Gesamtstrecke: ca. 314 km
- Streckencharakteristik: Normale Kondition ausreichend, einzelne Etappen mit schwierigeren Wegeverhältnissen oder Schiebestrecken. Diese Tour verläuft zu 80% auf Radwegen mit z. T. auch hügeligen Tagesetappen zwischen 50–73 km.
- Parken: In Hotelnähe günstigere kostenpflichtige Parkhäuser sowie Park- and-Ride-Parkplätze an den großen Einfallsstraßen nach Aachen. Von dort kann man mit einem speziellen und günstigen P+R-Busticket weiter in die Innenstadt fahren.

TERMINE

Sonntags: 7.4.–16.6., 7.7.–13.10.

Pro Person in EUR	Anf R Leistung AAH0065BT					
7 Tage/6 Nächte ab/bis Aachen						
Unterbz	Bel	A	B	C	D	
DG1X	Doppelzimmer Standard	2	909	1015	1125	1079
EG1X	Einzelzimmer Standard	1	1209	1315	1425	1379
A: 7.4.–13.4., 13.10.–20.10. B: 14.4.–4.5., 29.9.–12.10. C: 5.5.–16., 23.6.–14.9. D: 2.6.–22.6., 15.9.–28.9.						
Zusatznächte: Anf H, Leistung AAH0066BT: Aachen (DG1F Doppelzimmer, EG1F Einzelzimmer).						
Fahrräder: Anf FIT, Leistung AAH00067: 7- oder 27-Gang Leihrad (XR1), Elektro- (ER1), Mitnahme des eigenen Fahrrads (XR3).						
Hinweise: Kurtaxe am Ort zu zahlen.						



z.B. vom 7.4. bis 14.4.
8 Tage/7 Nächte ab/bis Herne
lt. Ausschreibung
pro Person bei 2 Erw.

€ 895



Duisburg

KULINARIK	<input type="checkbox"/>	<input type="checkbox"/>	<input type="checkbox"/>
KOMFORT	<input type="checkbox"/>	<input type="checkbox"/>	<input type="checkbox"/>
WELLNESS	<input type="checkbox"/>	<input type="checkbox"/>	<input type="checkbox"/>
LEVEL	<input type="checkbox"/>	<input type="checkbox"/>	<input type="checkbox"/>



Ruhrtal Radweg bei Essen

Ruhrgebiet – Rundtour durch das Revier

Auf ehemaligen Bahntrassen, herrlichen Kanaluferwegen, dem neu angelegten Emscher-Radweg u. dem grünen Ruhrtal-Radweg radeln Sie zu den industriekulturellen Highlights des Ruhrgebiets. Diese Reise verbindet alte Industriekultur mit Naturgenuss.

Für Anfänger

+ Individuelle Verlängerungen

1. Tag: Herne

(So) Individuelle Anreise. Eine Nacht in Herne.

2. Tag: Herne – Dortmund

(Mo) Auf der „Route der Industriekultur“ radeln Sie entlang des Rhein-Herne-Kanals zum LWL-Industriemuseum Schiffshebewerk Henrichenburg, einem 14 m hohen „Aufzug für Schiffe“ von 1899. Genießen Sie den neu ausgebauten Emscher-Radweg in ökologisch umgestalteter Landschaft. Nach einem Abstecher zur Kokerei Hansa und zum Fußballstadion von Borussia Dortmund, erreichen Sie nachmittags das gigantische Bauwerk des bis 1998 aktiven Hüttenwerks Phoenix West. Sie starten zum Skywalk, einer Führung in luftiger Höhe (ca. 2 Std.). Am Abend lockt die schöne Promenade am Phoenix-See. Eine Nacht in Dortmund. Ca. 48 km (F)

3. Tag: Dortmund – Hattingen

(Di) Sie radeln auf dem Radweg Rheinischer Esel, einer stillgelegten Bahntrasse, durch ländliche Umgebung bis Witten. Im Muttental, der „Wiege des Ruhrbergbaus“, gelangen Sie zur Zeche Nachtigall aus dem 19. Jh. Mit Helm und Grubenlampe, gehen Sie Untertage. Nachmittags radeln Sie auf dem Ruhrtal-Radweg entlang des Kemnader Sees nach Hattingen. Eine Nacht in Hattingen. Ca. 37 km (F)

4. Tag: Hattingen – Kettwig

(Mi) Zunächst Führung durch das Industriemuseum Henrichshütte in Hattingen. Hier steht der älteste Hochofen im Revier, der noch bis 1987 in Betrieb war. Danach folgen Sie dem Ruhrtal-Radweg durch grüne Landschaft zum Baldeneysee. Besuchen Sie nachmittags die schlossähnliche Villa Hügel mit englischem Landschaftspark, die von Alfred Krupp im 19. Jh. als Wohn- u. Repräsentationshaus erbaut wurde, bevor Sie Kettwig mit schnuckeliger Altstadt erreichen. Eine Nacht in Kettwig. Ca. 41 km (F)

5. Tag: Kettwig – Duisburg

(Do) Besuchen Sie auf dieser kurzen Tagesetappe das preisgekrönte Aquarius Wassermuseum in Mülheim (fakultativ). Am frühen Nachmittag bleibt in Duisburg genug Zeit für eine Hafenrundfahrt durch den größten Binnenhafen der Welt. Bummeln Sie am Abend durch den Innenhafen, der als Musterbeispiel für den Strukturwandel im Ruhrgebiet steht. Hier, wo über ein Jahrhundert der zentrale Hafen- und Handelsplatz der Stadt war, ist nun ein Ort entstanden, der Arbeiten, Wohnen, Kultur, Gastronomie und Freizeit in attraktiver Weise verbindet. Eine Nacht in Duisburg. Ca. 26 km (F)

6. Tag: Duisburg – Essen

(Fr) Auf dem Rhein-Radweg und der „Route der Industriekultur“ radeln Sie zum Landschaftspark Duisburg-Nord. Das stillgelegte Hüttenwerk ist eine Großstadtoase mit ca. 250 Kulturveranstaltungen u. 1 Mio. Besuchern pro Jahr. Freuen Sie sich auf eine Führung per Fahrrad über das 180 ha große Areal. Auf einer stillgelegten Güterbahntrasse radeln Sie bis Oberhausen. Wer möchte, besichtigt den berühmten Gasometer, ehe der Radweg Sie zum Tetraeder Bottrop führt, einer Aussichtskanzel mit Rundum-Blick. Danach gehts weiter nach Essen. Eine Nacht in Essen. Ca. 46 km (F)

7. Tag: Essen – Herne

(Sa) Ihr Tag beginnt mit einer Führung durch die Zeche Zollverein (UNESCO-Welterbe), auch bekannt als schönste Zeche der Welt. Sie radeln auf einer ehemaligen Zechen-Bahntrasse zum kultigen Radlertreffpunkt „Holgers Erzbahnbude“. Hier sollte man unbedingt die Original Currywurst rot/weiß probieren. Am Nachmittag erreichen Sie die Abraumhalde Hoheward, ein echter Höhepunkt der Radreise. Zusammen mit der Halde Hoppenbruch bietet das heutige ca. 220 ha große Naherholungsgebiet eine rund herumführenden Balkon-Promenade mit vielfältigen Aussichtsplattformen. Über die

■ Alte Industriekultur, Naturgenuss und Freizeitspaß

■ Führungen inklusive

■ Dortmund, Duisburg, Essen

■ UNESCO-Welterbe Zeche Zollverein

Drachenbrücke sausen Sie abwärts Richtung Herne. Eine Nacht in Herne. Ca. 37 km (F)

8. Tag: Herne

(So) Individuelle Abreise oder Verlängerung. (F)

EINGESCHLOSSENE LEISTUNGEN

- Individualreise lt. Reiseverlauf
- 7 Nächte in Hotels der Mittelklasse (DB1X)
- 7x Frühstück (F)
- 5 Führungen: Skywalk Phoenix-West, Untertage LWL-Industriemuseum Zeche Nachtigall, LWL-Industriemuseum Henrichshütte Hattingen, per Rad im Landschaftspark Duisburg-Nord, UNESCO-Welterbe Zeche Zollverein
- Gepäckbeförderung, Reiseführer, Karten- und Infomaterial, Gutschein für Reiseliteratur

HINWEIS

- Fahrrad nicht inklusive
- Gesamtstrecke: ca. 235 km

TERMINE

Sonntags: 7.4.–13.10.

Pro Person in EUR	Anf R Leistung CGN01470BT				
8 Tage/7 Nächte ab/bis Herne	Bel	A	B	C	D

Unterbr					
DB1X	DZ Standard	2	895	999	1095
EB1X	EZ Standard	1	1179	1275	1379

A: 7.4.–13.4., 6.10.–20.10. B: 14.4.–4.5., 22.9.–5.10.
C: 5.5.–8.6., 14.7.–21.9. D: 9.6.–13.7.

Zusatznächte: Anf H, Leistung CGN84058BT:

Herne (DB1F Doppelzimmer, EB1F Einzelzimmer).

Fahrräder: Anf FIT, Leistung CGN01421: 7-/27-Gang Leihrad (XR1),

Elektrofahrrad (ER1), Mitnahme des eigenen Fahrrads (XR3).

Hinweise: Kurtaxe am Ort zu zahlen.



z.B. vom 1.4. bis 6.4.
6 Tage/5 Nächte ab/bis Worms
lt. Ausschreibung
pro Person bei 2 Erw.

€ 795



Dom zu Speyer



Rund um Worms

Eine gemütliche Radtour durch Weinanbauggebiete und die herrliche Rheinebene. Sie können Sie geschichtsträchtige Orte wie Worms, Speyer und das Hambacher Schloss erkunden oder die Weinort Deidesheim, Edenkoben und Bad Bergzabern besuchen.

Für Anfänger

- + Mehrere Hotelkat. zur Auswahl
- + Tägliche Abfahrten
- + Täglich Frühstück inklusive

1. Tag: Worms

Individuelle Anreise nach Worms. Der fast 1.000 Jahre alte romanische Kaiserdom St. Peter überragt Worms. Nehmen Sie sich Zeit für einen Rundgang durch die alte Nibelungenstadt. Sie birgt zahlreiche Geschichten und Legenden. Seit 500 Jahren gehört Martin Luther ebenso wie die Nibelungensage von Siegfried und Kriemhild fest zur Identität der Stadt. Sehenswert ist auch der jüdische Friedhof, er ist der älteste seiner Art in Europa! Eine Nacht in Worms.

2. Tag: Worms – Deidesheim

Die nächsten Tage radeln Sie durch die herrliche Landschaft der „Pfälzer Weinstraße“. Ihre zahlreichen berühmten Weinorte können das Herz eines Weinkenners höherschlagen lassen. Es geht gemütlich entlang des Bächleins Pfrimm aus Worms hinaus, vor Ihnen liegt das Panorama des Pfälzer Waldes. Schon bald erreichen Sie die grünen Rebhänge der Weinstraße. Von hier ist es nicht weit bis in das romantische Freinsheim. Zahlreiche Wehrtürme bekrönen die mittelalterliche Stadtmauer. Jeder Meter der Stadt ist liebevoll restauriert. Auf Schritt und Tritt finden sich Wein umrankte Mauern und bunte Fachwerkhäuser. Freinsheim gehört zu den schönsten Ortschaften der Weinstraße. Danach passieren Sie Bad Dürkheim und gelangen am Nachmittag nach Wachenheim, wo die Ruine der Wachtenburg den Ort überragt. Weiterfahrt nach Deidesheim, hier lohnt sich ein Abendspaziergang durch verwinkelte Gassen. Eine Nacht in Deidesheim. Ca. 50 km (F)

3. Tag: Deidesheim – Edenkoben

Die Mühen der Bergetappe zum Hambacher Schloss lohnen sich. Im Mai 1832 wurde hier ein wichtiges Kapitel deutscher Geschichte geschrieben und der Ausblick ist traumhaft.

Leicht rollt es sich von hier hinab zu einer weiteren Besonderheit – einem Essigwinzer. Ein Essigwinzer lässt edlen Wein zu noch edlerem Essig reifen. Hier können Sie die fassgereiften Kostbarkeiten probieren und sich selbst davon überzeugen, dass zu Essig gewordener Wein ein großer Genuss sein kann (fakultativ). Eine Nacht in Edenkoben. Ca. 30 km (F)

4. Tag: Edenkoben – Bad Bergzabern

Erleben Sie bei der Villa Ludwigshöhe ein Stück Italien in der Pfalz. Schweben Sie mit der Riedbergbahn für weitere Fernblicke noch höher hinaus (fakultativ). Die heutige Radetappe führt Sie zunächst nach Landau. Am Nachmittag ändert sich die Landschaft. Nun machen Obstplantagen und saftige grüne Auenwiesen den Reiz der südlichen Weinstraße aus. Hier ist das Ambiente schon fast Französisch, doch spricht man Pfälzer Dialekt. Bummeln Sie durch die fachwerkgesäumten Gassen von Bad Bergzabern. Eine Nacht in Bad Bergzabern. Ca. 36 km (F)

5. Tag: Bad Bergzabern – Speyer

Sie radeln gemütlich abwärts bis in die Rheinebene. Die Radroute führt anfangs durch Weinberge später durch Auen- und Waldlandschaften. Schon vom Weitem sehen Sie die vier Türme der mächtigen Domkirche und schon bald erreichen Sie das hübsche Städtchen Speyer. Der weltberühmte Dom gehört seit 1981 zum UNESCO Weltkulturerbe. Als Grabstätte salischer, staufischer und habsburgischer Herrscher gilt er geradezu als Symbol des mittelalterlichen Kaisertums. Eine Nacht in Speyer. Ca. 69 km (F)

6. Tag: Speyer – Worms

Genießen Sie morgens noch Zeit in Speyer, um die Stadt in Eigenregie zu erkunden. Danach begeben Sie sich auf Ihre letzte Radetappe, die auf dem Rheinradweg zurück nach Worms führt. Individuelle Abreise. Ca. 59 km (F)

- Kaiserdome in Worms und Speyer
- Genussvolle Radetappen von Hotel zu Hotel
- Hambacher Schloss
- Romantisches Bad Bergzabern

INGESCHLOSSENE LEISTUNGEN

- Radreise lt. Reiseverlauf
- 5 Nächte in Hotels der Mittelklasse (DG1X)
- 5x Frühstück (F)
- Gepäckbeförderung
- Karten- und Infomaterial

HINWEIS

- Fahrrad nicht inklusive
- Gesamtstrecke: 244 km
- Streckencharakteristik: Auf autofreien Rad- und Wirtschaftswegen durch leicht hügeliges Gelände. An Tag 3 und 4 gibt es optionale Abstecher hinauf zum Hambacher Schloss und zum Schloss Villa Ludwigshöhe. Sie können auf dem Rad ohne Transfers von Hotel zu Hotel radeln.

TERMINE

Täglich: 1.4.–31.10.

REISEVARIANTE

Auch buchbar als Superior-Variante mit Unterbringung in Hotels der gehobenen Mittelklasse (DS1X, ES1X).

Pro Person in EUR	Anf R Leistung FRA01417BT		
6 Tage/5 Nächte ab/bis Worms	Bel	A	B
Unterbr			
DG1X Doppelzimmer Standard	2	795	845
EG1X Einzelzimmer Standard	1	979	1045
DS1X Doppelzimmer Superior	2	995	1089
ES1X Einzelzimmer Superior	1	1189	1295

A: 1.4.–30.4., 7.10.–5.11. B: 1.5.–6.10.
Fahrräder: Anf FIT, Leistung FRA01427: 7-/21-Gang Leihrad (XR1), Elektrofahrrad (ER1), Mitnahme des eigenen Fahrrads (XR3).
Hinweise: Kurtaxe am Ort zu zahlen.



z.B. vom 6.4. bis 12.4.
7 Tage/6 Nächte ab Trier/
bis Koblenz lt. Ausschreibung
pro Person bei 2 Erw.

€ 595



KULINARIK	<div style="width: 100%; height: 10px; background-color: #0056b3;"></div>
KOMFORT	<div style="width: 100%; height: 10px; background-color: #0056b3;"></div>
WELLNESS	<div style="width: 100%; height: 10px; background-color: #0056b3;"></div>
LEVEL	<div style="width: 100%; height: 10px; background-color: #0056b3;"></div>



Deutsches Eck

Mosel-Radweg – Der Klassiker

Der deutsche Mosel-Radweg besticht durch eine abwechslungsreiche Landschaft und als älteste Weinregion. Unterhalb der Weinberge schmiegen sich kleine Städtchen an die Hänge, oftmals überragt von mächtigen Burgen und Schlössern!

CLASSICS

Für Anfänger

- + Individuelle Verlängerungen
- + Mehrere Hotelkat. zur Auswahl
- + Tägliche Abfahrten
- + Täglich Frühstück inklusive

1. Tag: Trier

Individuelle Anreise nach Trier. Ausgabe der separat gebuchten Leihräder. Für die Besichtigung der historischen Altstadt in Eigenregie sollten Sie genug Zeit einplanen. Besonders sehenswert sind die Altstadt, die berühmte Porta Nigra, die Kaiserthermen, das Amphitheater und der Dom. Eine Nacht in Trier.

2. Tag: Trier – Trittenheim

Auf dem Mosel-Radweg radeln Sie vorbei am alten Fährort von Schweich nach Mehring. Staunen Sie hier über die Ruine der Villa Rustica, ehe Sie nach Trittenheim weiter radeln. Hier ist z. B. ein Besuch in der Laurentiuskapelle, die verträumt inmitten der Rebhänge liegt, lohnenswert (fakultativ). Am Abend haben Sie die Möglichkeit an einer gemütlichen Weinprobe auf einem familiengeführten Weingut teilzunehmen (fakultativ, auf Voranmeldung). Eine Nacht in Trittenheim. Ca. 40 km (F)

3. Tag: Trittenheim – Zeltingen

Am Vormittag erreichen Sie Neumagen-Dhron, den ältesten Weinort Deutschlands. Mittags können Sie eine Pause auf dem Marktplatz von Bernkastel-Kues einlegen. Weiter geht es dann nach Zeltingen mit seiner berühmten Sonnenuhr. Eine Nacht in Zeltingen. Ca. 36 km (F)

4. Tag: Zeltingen – Zell

Durch das Weinanbaugebiet „Kröver Nacktarsch“ radeln Sie nach Traben-Trarbach. Sie können Ihr Tagesprogramm mit einer wunderschönen Schifffahrt auf der Mosel ergänzen (fakultativ). Über Enkirch, dem Schmuckstück moselländischer Fachwerkarchitektur, endet die Tagesetappe in Zell. Eine Nacht in Zell. Ca. 35 km (F)

5. Tag: Zell – Treis-Karden

Entlang der Mosel radeln Sie nach Beilstein, dem „Rothenburg der Mosel“. Beilstein gilt mit seinen engen Gassen und Winkeln als einer der schönsten und romantischsten Orte an der Mosel. Weiter geht es nach Cochem. Hier können Sie das malerische Zentrum sowie die alte Reichsburg aus dem 11. Jahrhundert besichtigen (fakultativ). Ihr heutiges Tagesziel ist Treis-Karden mit seinen reizvollen Fachwerkbauten und Bürgerhäusern. Eine Nacht in Treis-Karden. Ca. 47 km (F)

6. Tag: Treis-Karden – Koblenz

Heute haben Sie die Möglichkeit zur Besichtigung der Burg Eltz (fakultativ). Diese besticht durch Ihre unvergleichliche Architektur und eine originale Einrichtung aus dem 8. Jahrhundert. Danach führt Sie Ihre letzte Radetappe durch das Moseltal zum Deutschen Eck und weiter nach Koblenz. Eine Nacht in Koblenz. Ca. 42 km (F)

7. Tag: Koblenz

Nachdem Frühstück endet Ihre Radwoche. Individuelle Abreise oder Verlängerung. (F)

EINGESCHLOSSENE LEISTUNGEN

- Radreise lt. Reiseverlauf
- 6 Nächte in Gasthöfen und Hotels (zweckmäßig und Mittelklasse) (DB1X)
- 6x Frühstück (F)
- Gepäckbeförderung
- Karten- und Infomaterial

- UNESCO-Weltkulturerbe Trier
- Romantischer Weinort Beilstein
- Malerische Reichsburg in Cochem
- Historische Sehenswürdigkeiten entlang der Strecke und die bekanntesten Weinanbaugebiet Deutschlands

HINWEIS

- Fahrrad nicht inklusive
- Gesamtstrecke: ca. 200 km
- Die Fahrradtouren sind nicht geführt.
- Busrücktransfer nach Trier (Abfahrt täglich 9 Uhr, Dauer ca. 2 Stunden) sowie die Mitnahme eigener Räder beim Transfer, nicht inklusive, vorab buchbar
- Nach Verfügbarkeit kostenfreie Parkplätze in Hotelnähe oder Hotelparkplätze gegen Gebühr, Reservierung nicht möglich, zahlbar vor Ort.

TERMINE

Täglich: 6.4.–19.10.

REISEVARIANTE

Auch buchbar als Superior-Variante mit Unterbringung in Hotels der Mittelklasse (DS1X, ES1X).

Pro Person in EUR		Anf R Leistung QM201047BT				
7 Tage/6 Nächte ab Trier/bis Koblenz						
Unterbr		Bel	A	B	C	D
DB1X	DZ/Standard	2	595	675	765	729
EB1X	EZ/Standard	1	699	799	899	855
DS1X	DZ/Superior	2	799	875	969	929
ES1X	EZ/Superior	1	945	1039	1145	1089

A: 6.4.–19.4., 12.10.–25.10. B: 20.4.–3.5., 5.10.–11.10.
C: 4.5.–7.6., 17.8.–20.9. D: 8.6.–16.8., 21.9.–4.10.

Transfer: Unbegleiteter Bustransfer von Koblenz nach Trier: Anf FIT, Leistung QM201422; Personentransfer (TO1).

Personentransfer inkl. des eigenen Fahrrads (TO2)

Zusatznächte: Anf H, Leistung QM201043BT: Koblenz:

Standard-Variante (DB1F Doppelzimmer, EB1F Einzelzimmer),

Superior-Variante (DS1F Doppelzimmer, ES1F Einzelzimmer);

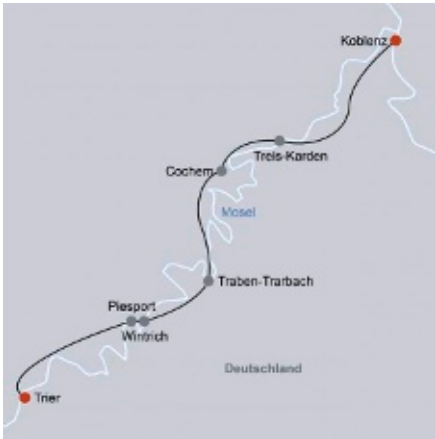
Trier: Standard-Variante (DB2F Doppelzimmer, EB2F Einzelzimmer),

Superior-Variante (DS2F Doppelzimmer, ES2F Einzelzimmer).

Fahrräder: Anf FIT, Leistung QM201422: 7- oder 27-Gang Leihrad (XR1),

Elektrofahrrad (ER1), Mitnahme des eigenen Fahrrads (XR3).

Hinweise: Kurtaxe am Ort zu zahlen.



z.B. vom 6.4. bis 11.4.
6 Tage/5 Nächte ab Trier/
bis Koblenz lt. Ausschreibung
pro Person bei 2 Erw.

€ 895



© Rheintal-Platz Tourismus Dornik & K&K

KULINARIK	<div style="width: 100%;"></div>
KOMFORT	<div style="width: 100%;"></div>
WELLNESS	<div style="width: 100%;"></div>
LEVEL	<div style="width: 50%;"></div>

Mosel-Radweg mit Charme

Genießen Sie den Mosel-Radweg auf höchstem Niveau und übernachten Sie dabei in ausgewählten Hotels mit dem besonderen Etwas. Lassen Sie sich vom weinverhangenen Moseltal zu einer genussvollen Radreise verführen.

CHARME

Für Anfänger

- + Besondere Unterkünfte
- + Individuelle Verlängerungen
- + Täglich Frühstück inklusive

1. Tag: Trier

Individuelle Anreise nach Trier. Für die Besichtigung der historischen Innenstadt, der Kaiserthermen und der Porta Nigra sollten Sie sich genügend Zeit einplanen, denn in kaum einer anderen Stadt hat die UNESCO so viele Baudenkmäler auf die Liste der Weltkultur Güter gesetzt wie in Trier! Eine Nacht im Hotel Villa Hügel oder Hotel Park Plaza.

2. Tag: Trier – Piesport bzw. Wintrich

Dieser Tag ist ein echter Klassiker mit römischer Vergangenheit und gegenwärtiger Weinkultur. Auf dem Mosel-Radweg radeln Sie nach Mehring, wo die Villa Rustica auf Ihren Besuch wartet. Heute sind die rekonstruierten Gebäude und Grundmauern wieder zu besichtigen. Kurz vor Ihrem Tagesziel liegt Neumagen-Dhron, der älteste Weinort Deutschlands! Eine Nacht im Schanz Hotel in Piesport oder Weinguthotel St. Michael in Wintrich. Ca. 48–55 km (F)

3. Tag: Piesport bzw. Wintrich – Traben-Trarbach

Die zwei berühmten Moselstädte Bernkastel-Kues und Traben-Trarbach sowie das bekannte Weinanbaugebiet „Kröwer Nacktarsch“ krönen den heutigen Tag. Staunen Sie über das bunte, vielfältige Fachwerk auf dem Bilderbuch-Marktplatz von Bernkastel-Kues, genießen Sie in Traben-Trarbach eine herrliche Schiffsrundfahrt (fakultativ). Eine Nacht im Romantik Jugendstilhotel Bellevue. Ca. 32–50 km (F)

4. Tag: Traben-Trarbach – Cochem/Treis-Karden

Heute entdecken Sie Enkirch, ein Schmuckstück moselländischer Fachwerkarchitektur, und Zell, den Weinort mit der „Zeller Schwarzen Katz“. Legen Sie eine lohnenswerte Pause im kleinen Beilstein ein, das stolz den Beinamen „Rothenburg an der Mosel“

führt, und freuen Sie sich auf den Weinort Ernst oder Cochem mit seinem malerischen Zentrum und der alten Reichsburg aus dem 11. Jahrhundert. Eine Nacht im Mosel-Romantikhotel Keßler-Meyer in Cochem oder Schlosshotel Petry in Treis-Karden. Ca. 46–66 km (F)

5. Tag: Cochem bzw. Treis-Karden – Koblenz

Heute lohnt ein Abstecher zur mittelalterlichen Burg Eltz, ehe der Mosel Radweg Sie in die sehenswerten Weindörfer wie Koben Gondorf und Winingen führt und schließlich an das Deutsche Eck. Genießen Sie den weiten Blick auf das herrliche Rheintal und freuen Sie sich auf einen schönen Abend in Koblenz. Eine Nacht im Hotel Kleiner Riese oder Mercure Hotel. Ca. 43–54 km(F)

6. Tag: Koblenz

Individuelle Abreise oder Verlängerung. (F)

Informationen zur Unterkunft

Hotel Villa Hügel zentrumsnah in Trier. Elegante und familiär geführte Jugendstilvilla in ruhiger Atmosphäre. Restaurant, Panoramaterasse, Lounge, Bar. Kleiner Wellnessbereich mit Hallenbad, Außenpool, Whirlpool u. Sauna. Alternativ: Hotel Park Plaza.
Schanz Hotel familiär geführtes Winzerhotel im Herzen der Mittelmosel in Piesport. Restaurant, hauseigene Weinstube, Terrasse. Alternativ: Weinguthotel St. Michael in Wintrich.
Romantik Jugendstilhotel Bellevue 1903 erbaut, direkt am Moselufer in Traben-Trarbach mit verschiedenen Dependancen. A la Carte Restaurant und Restaurant „Havenstein“, Bar. Wellnessbereich mit Hallenbad, Dampfbad, Sauna, Sanarium, Panoramaterasse.

Mosel-Romantikhotel Keßler-Meyer ruhig am Ortsrand von Cochem gelegen. Familiengeführtes Hotel mit Restaurant, Terrasse, Bar. Wellnessbereich mit Hallenbad, Whirlpool, Saunen, Fitnessbereich. Alternativ: Schlosshotel Petry in Treis-Karden.

- Idyllische Weinorte an der Mosel
- Kombination Wellness & Radfahren
- Unterkünfte mit sehr guten Restaurants
- Trier – älteste Stadt Deutschlands und Festungsstadt Koblenz

Hotel Kleiner Riese in Koblenz in direkter Rheinlage mit unvergesslichem Blick auf Fluss und Hügel des UNESCO Welterbes Oberes Mittelrheintal. Restaurant. Alternativ: Mercure Hotel.

EINGESCHLOSSENE LEISTUNGEN

- Radreise lt. Reiseverlauf
- 5 Nächte in den genannten oder gleichwertigen Hotels mit besonderem Charme (Mittelklasse und gehobene Mittelklasse) (DD1X)
- 5x Frühstück (F)
- Gepäckbeförderung, Karten- und Infomaterial

HINWEIS

- Fahrrad nicht inklusive
- Gesamtstrecke: ca. 169–225 km
- Busrücktransfer nach Trier (Abfahrt täglich 9 Uhr, Dauer ca. 2 Std.) sowie Mitnahme eigener Räder im Bus, nicht inklusive, vorab buchbar
- Nach Verfügbarkeit kostenfreie Parkplätze in Hotelnähe oder Hotelparkplatz gegen Gebühr

TERMINE

Täglich: 6.4.–19.10.

Pro Person in EUR		Anf R Leistung QMZ01046BT				
6 Tage/5 Nächte ab Trier/bis Koblenz						
Unterbr.		Bel	A	B	C	D
DD1X	DZ Charme	2	895	999	1145	1099
ED1X	EZ Charme	1	1199	1295	1449	1395

A: 6.4.–19.4., 12.10.–24.10. B: 20.4.–3.5., 5.10.–11.10.

C: 4.5.–7.6., 17.8.–20.9. D: 8.6.–16.8., 21.9.–4.10.

Transfers: Unbegleiteter Bustransfer von Koblenz nach Trier: Anf FIT, Leistung QMZ01424: Personentransfer (T01), Personentransfer inkl. dem eigenen Fahrrad (T02).
Zusatznächte: Anf H, Leistung QMZ01042BT: Trier (DD1F Doppelzimmer, ED1F Einzelzimmer), Koblenz (DD2F Doppelzimmer, ED2F Einzelzimmer).
Fahrräder: Anf FIT, Leistung QMZ01424: 7-/27-Gang Leihrad (XR1), Elektrofahrrad (ER1), Mitnahme des eigenen Fahrrads (XR3).
Hinweise: Kurtaxe am Ort zu zahlen.



z.B. vom 6.4. bis 11.4.
6 Tage/ 5 Nächte ab Trier bzw. Ruwertal/
bis Koblenz lt. Ausschreibung
pro Person bei 2 Erw. € 649



KULINARIK

KOMFORT

WELLNESS

LEVEL



Von Winzerhof zu Winzerhof

Lernen Sie die Welt der Moselweine kennen. Der Riesling, die edelste, berühmteste Weißweinsorte der Welt, zählt zu den ältesten Rebsorten der Welt. Lernen Sie die Weinvielfalt kennen und informieren Sie sich direkt beim Winzer.

AUTHENTIC

Für Anfänger

- + Besondere Unterkünfte
- + Individuelle Verlängerungen
- + Tägliche Abfahrten
- + Täglich Frühstück inklusive

1. Tag: Trier bzw. Ruwertal

Individuelle Anreise in das idyllische Ruwertal vor den Toren der Römerstadt Trier. Sie übernachten mitten in den Weinbergen in einem Hotel mit eigenem Weinanbau. Eine Nacht in Trier/Ruwertal.

2. Tag: Trier bzw. Ruwertal – Neumagen–Dhron bzw. Piesport

Von Weinreben begleitet rollen Sie durch das Ruwertal der Mosel entgegen. Staunen Sie über den kleinen Weinort Mehring mit der berühmten Villa Rustica, die zu römischer Zeit ein herrliches Landhaus war. Diese Tagesetappe endet in Neumagen–Dhron, dem ältesten Weinort Deutschlands, oder im kleinen Weinort Piesport mit seinen netten Cafés, Straußwirtschaften und Weinstuben. Eine Nacht in Neumagen–Dhron bzw. Piesport. Ca. 39–44 km (F)

3. Tag: Neumagen–Dhron/Piesport – Burg bzw. Reil

Sie radeln über Bernkastel–Kues. Schlendern Sie über den wunderschönen Marktplatz, vorbei an stolzen Fachwerkhäusern und bilden Sie sich im berühmten Weinmuseum weiter. Hier erhalten Sie Informationen über die Weinkultur. Nach dieser Pause rollen Sie weiter direkt am Moselufer entlang nach Zeltingen mit den weltbekannten Weinlagen Zeltinger Himmelreich, Schlossberg, Sonnenuhr und Deutschherrenberg. Anschließend radeln Sie zu Ihrem Weingut in Burg bzw. Reil bei Traben–Trarbach. Eine Nacht in Burg bzw. Reil. Ca. 48–52 km (F)

4. Tag: Burg bzw. Reil – Pommern bzw. Treis–Karden

Am Vormittag geht es durch das Weinanbaugebiet Zeller Schwarze Katz bis Bullay. Staunen Sie über die in Deutschland immer noch einmalige Brücke, die Bullay mit Alf verbindet. Entdecken Sie das

Städtchen Beilstein mit seinem Beinamen „Rothenburg an der Mosel“, bummeln Sie durch das malerische Zentrum von Cochem, besichtigen Sie die alte Reichsburg aus dem 11. Jahrhundert oder besuchen Sie ganz einfach die Rieslingstüb'n. Nehmen Sie Platz zwischen historischem Winzergerät oder bei schönem Wetter im zünftigen, rebenumrankten Innenhof mit seinem schattenspendenden Dach aus Weinlaub. Der feinfuchtige Riesling aus den weltberühmten Schiefer–Steillagen rund um Cochem verwandelt sich hier in einen fruchtigen, mineralischen Wein. Mit diesen Eindrücken erreichen Sie den hübschen Weinort Pommern und Ihr Weingut, auf dem Sie übernachten. Eine Nacht in Pommern bzw. Treis–Karden. Ca. 57–59 km (F)

5. Tag: Pommern bzw. Treis–Karden – Koblenz

Ausflug (ca. 4 km) zur mittelalterlichen Burg Eitz, eine der schönsten und besterhaltenen Burgen Deutschlands. Romantisch gelegen und eingebettet in eine ursprüngliche Natur, wirkt sie wie ein wahr gewordenes Märchenschloss. Nehmen Sie an einer informativen Burgführung teil (fakultativ). Anschließend radeln Sie zurück zum Mosel–Radweg und rollen bis in den Weinort Kobern Gondorf. Besuchen Sie hier ein Terrassen–Weingut, denn diese verfügen praktisch ausschließlich über Steillagen. Genießen Sie die letzten Kilometer entlang der Mosel, unternehmen Sie noch einen Abstecher durch den Weinort Winingen, der zu den schönsten Dörfern in Deutschland zählt und freuen Sie sich auf Koblenz – der Stadt am Deutschen Eck. Eine Nacht in Koblenz. Ca. 43–48 km (F)

6. Tag: Koblenz

Individuelle Abreise oder Verlängerung. (F)

INGESCHLOSSENE LEISTUNGEN

- Radreise lt. Reiseverlauf
- 5 Nächte in Hotels und auf Weingütern

■ Weltweit führende Winzer mit eleganten Rieslingweinen

■ 3 Weinproben inklusive

■ UNESCO–Weltkulturerbe Trier

■ Übernachtung bei authentischen Gastgebern und auf Weingütern

(zweckmäßig und Mittelklasse)

(davon eine Nacht in einem Weinhotel und eine Nacht im Mittelklassehotel in Koblenz) (DB1X)

- 5x Frühstück (F)
- Ausflüge und Eintritte: Kellerbesichtigungen und Weinproben in Neumagen–Dhron/Piesport, Burg/Reil und Pommern
- Gepäckbeförderung
- Karten- und Infomaterial

HINWEIS

- Fahrrad nicht inklusive
- Gesamtstrecke: ca. 187–203 km
- Aufgrund der vielen Weinfeste empfehlen wir eine frühzeitige Buchung für August und September.
- Die Radtouren sind nicht geführt.
- Kostenpflichtige Hotelparkplätze
- Busrücktransfer nach Ruwer/Trier (Abfahrt ca. 9 Uhr, Ankunft ca. 11 Uhr) sowie Mitnahme eigener Räder im Bus, nicht inklusive, vorab buchbar.

TERMINE

Täglich: 6.4.–19.10.

Pro Person in EUR		Anf R Leistung QM201040BT				
6 Tage/5 Nächte ab Trier bzw. Ruwertal/bis Koblenz						
Unterbr		Bel	A	B	C	D
DB1X	Doppelzimmer Standard	2	649	749	845	795
EB1X	Einzelzimmer Standard	1	849	945	1055	999

A: 6.4.–19.4., 12.10.–24.10. B: 20.4.–3.5., 5.10.–11.10.

C: 4.5.–7.6., 17.8.–20.9. D: 8.6.–16.8., 21.9.–4.10.

Transfer: Unbegleiteter Bustransfer von Koblenz nach Trier/Ruwer:

Anf FIT, Leistung QM201423; Personentransfer (T01),

Personentransfer mit dem eigenen Fahrrad (T02).

Zusatznächte: Anf H, Leistung QM201041BT:

Trier (DB1F Doppelzimmer, EB1F Einzelzimmer),

Koblenz (DB2F Doppelzimmer, EB2F Einzelzimmer).

Fahrräder: Anf FIT, Leistung QM201423: 7- oder 27-Gang Leihrad (XR1),

Elektrofahrrad (ER1), Mitnahme des eigenen Fahrrads (XR3).

Hinweise: Kurtaxe am Ort zu zahlen.



z.B. vom 6.4. bis 12.4.
7 Tage/6 Nächte ab Marburg/
bis Koblenz bzw. Braubach lt. Ausschreibung
pro Person bei 2 Erw. **€ 695**



Limburg



Marburg

KULINARIK	<div style="width: 100%; height: 10px; background-color: #4a7ebb;"></div>
KOMFORT	<div style="width: 100%; height: 10px; background-color: #4a7ebb;"></div>
WELLNESS	<div style="width: 100%; height: 10px; background-color: #4a7ebb;"></div>
LEVEL	<div style="width: 75%; height: 10px; background-color: #4a7ebb;"></div>

Lahnradweg und Loreley

Der Geheimtipp unter Radfreunden – stille Natur, malerische Fachwerkorte und historische Städte! Marburg, Wetzlar und Limburg laden zum Bummel ein. Herrliche Ausblicke bieten sich auf Schloss Nassau, Kloster Arnstein und der Loreley!

Für Anfänger

- + Individuelle Verlängerungen
- + Mehrere Hotelkat. zur Auswahl
- + Tägliche Abfahrten
- + Täglich Frühstück inklusive

1. Tag: Marburg

Individuelle Anreise nach Marburg. Besuchen Sie die historische Altstadt und planen Sie genug Zeit ein um die berühmte Elisabethkirche und das Marburger Landgrafenschloss zu besichtigen. Ausgabe der separat gebuchten Leihräder. Eine Nacht in Marburg.

2. Tag: Marburg – Wetzlar

Heute radeln Sie im weiten Lahntal vorbei an idyllisch gelegenen Badeweihern bis nach Wetzlar. Am Nachmittag können Sie bei einem Spaziergang die schöne, historische Altstadt Wetzlars mit dem interessanten Dom in Eigenregie erkunden. Eine Nacht in Wetzlar. Ca. 54 km (F)

3. Tag: Wetzlar – Weilburg

Über die steinerne Brücke verlassen Sie Wetzlar und erreichen bald die Erzabbaugrube Fortuna (fakultativ). Sie ist das bundesweit einzige Eisenerzbergwerk, in dem mit Originalmaschinen dem Besucher unter Tage der Erzabbau vorgeführt wird. Die weitere Strecke verspricht eine schöne Landschaft und führt Sie bis nach Weilburg, wo das Renaissanceschloss auf einem hohen Felsrücken über der Lahn thront. Eine Nacht in Weilburg. Ca. 32–40 km (F)

4. Tag: Weilburg – Limburg

Zwischen Taunus und Westerwald windet sich der Flusslauf. Sie fahren auf dem asphaltierten Leinpfad gemütlich über Aumenau und Runkel bis nach Limburg. Hier erwartet Sie der weltberühmte Dom. Eine Nacht in Limburg. Ca. 40 km (F)

5. Tag: Limburg – Bad Ems

Sie radeln heute durch eine unberührte Tallandschaft von Diez nach Balduinstein, definitiv einer der landschaftlichen Höhepunkte der Reise abseits jeglichen Verkehrs. Zwei Anstiege bringt die heutige Etappe mit sich, wobei einer bequem mit der Bahn umfahren werden kann (ca. 11 km, fakultativ). Eine Pause zum Erholen können Sie am imposanten Kloster Arnstein, an der Burg Nassau oder im alten Wirtshaus an der Lahn machen. Danach geht es zu Ihrem heutigen Etappenziel, dem Kurort Bad Ems. Ca. 36–47 km (F)

6. Tag: Bad Ems – Koblenz bzw. Braubach

Nach einer kurzen Radstrecke öffnet sich das Rheintal vor Ihren Augen. Ein Abstecher über Boppard und St. Goar und weiter bis zur Loreley (ca. 29 km zusätzlich) lohnt sich. Die Rückfahrt in den Weinort Braubach oder nach Koblenz genießen Sie entspannt per Schiff. Eine Nacht in Koblenz bzw. Braubach. Ca. 17–46 km (F)

7. Tag: Koblenz bzw. Braubach

Nach dem Frühstück endet Ihr schöner Fahrradrurlaub. Individuelle Abreise oder Verlängerung. (F)

INGESCHLOSSENE LEISTUNGEN

- Radreise lt. Reiseverlauf
- 6 Nächte in kleinen, familiengeführten Gasthöfen und Hotels (zweckmäßig und Mittelklasse) (DB1F)
- 6x Frühstück (F)
- Schifffahrt auf dem Rhein
- Gepäckbeförderung
- Gutschein für Reiseliteratur
- Karten- und Infomaterial

- ADFC-Qualitätsradroute 4 Sterne
- Romantische Fachwerkstädte
- Weitläufige Naturschutzgebiete
- Historischen Universitätsstadt Marburg
- Goethestadt Wetzlar

HINWEIS

- Fahrrad nicht inklusive
- Gesamtstrecke: ca. 179–227 km
- Die Fahrradtouren sind nicht geführt.
- Busrücktransfer nach Marburg (Abfahrt ca. 9 Uhr, Dauer ca. 2,5 Std.) sowie Mitnahme eigener Räder vorab buchbar
- Kostenpflichtiger Hotelparkplatz, keine Reservierung möglich, zahlbar vor Ort.

TERMINE

Täglich: 6.4.–12.10.

REISEVARIANTE

Auch buchbar als Superior-Variante mit Unterbringung in komfortablen Hotels der Mittelklasse (DS1F, ES1F).

Pro Person in EUR		Anf R Leistung FRA01420BT			
7 Tage/6 Nächte ab Marburg/bis Koblenz bzw. Braubach					
Unterbr.		Bel	A	B	C
DB1F	DZ/Standard	2	695	749	795
EB1F	EZ/Standard	1	859	905	959
DS1F	DZ/Superior	2	785	849	909
ES1F	EZ/Superior	1	1025	1089	1149

A: 6.4.–13.4., 5.10.–18.10. B: 14.4.–3.5., 21.9.–4.10. C: 4.5.–20.9.

Transfer: Bustransfer Koblenz–Marburg; Anf FIT, Leistung FRA01421; Personentransfer (TO1), Personentransfer inkl. dem eigenen Fahrrad (TO2).
Zusatznächte: Anf H, Leistung FRA01424BT:
Marburg: Standard-Variante (DB1F Doppelzimmer, EB1F Einzelzimmer), Superior-Variante (DS1F Doppelzimmer, ES1F Einzelzimmer);
Koblenz: Standard-Variante (DB2F Doppelzimmer, EB2F Einzelzimmer), Superior-Variante (DS2F Doppelzimmer, ES2F Einzelzimmer)
Fahrräder: Anf FIT, Leistung FRA01421: 7-/27-Gang Leihrad (XR1); Elektrofahrrad (ER1); Mitnahme des eigenen Fahrrads bei dem Bustransfer (TO2).
Hinweise: Kurtaxe am Ort zu zahlen.



z.B. vom 6.4. bis 13.4.
8 Tage/7 Nächte ab Schweinfurt/
bis Aschaffenburg lt. Ausschreibung
pro Person bei 2 Erw.

€ 945



Burg Wertheim

KULINARIK	<div style="width: 100%; height: 10px; background-color: #0056b3;"></div>
KOMFORT	<div style="width: 80%; height: 10px; background-color: #0056b3;"></div>
WELLNESS	<div style="width: 20%; height: 10px; background-color: #0056b3;"></div>
LEVEL	<div style="width: 100%; height: 10px; background-color: #0056b3;"></div>



Karstadt am Main

Main Winzertour

Von Schweinfurt bis Aschaffenburg entdecken Sie den schönsten Abschnitt des Main-Radweges. Machen Sie sich vor Ort ein eigenes Bild vom Können der Winzer und genießen Sie fränkische Gastlichkeit, die Weine und den gut beschilderten, flachen Radweg.

Für Anfänger

+ Top für Feinschmecker

1. Tag: Schweinfurt

Individuelle Anreise. Eine Nacht in Schweinfurt.

2. Tag: Schweinfurt – Sommerach

Sie radeln entlang erster Weinberge durch die Volkacher Mainschleife in das Herzstück des Fränkischen Weinlandes. Sommerach erwartet Sie mit barocken Bürgerhäusern, fachwerkverzierten Winzerhöfen und dem Winzerkeller, die älteste Winzergenossenschaft Frankens. Freuen Sie sich auf die „Kostbar“ mit Weinberatung, Weinverkauf und Weinausschank, die „Sommerbar“ und die Weinschule. Eine Nacht in Sommerach. Ca. 40 km (F)

3. Tag: Sommerach – Ochsenfurt/Sommerhausen

Bereits in Dettelbach lockt eine lohnenswerte Pause in der Altstadt mit der fast vollständig erhaltenen Stadtmauer, vielen kleinen Türmchen, Kopfsteinpflastergassen und malerischen Häuserzeilen. Kaum im Sattel erwartet Sie schon Kitzingen mit seinem historischen Marktplatz und dem Renaissance-Rathaus. Über Marktbreit mit wunderschönem Ensemble aus Maintor und Malerwinkelhaus radeln Sie nach Ochsenfurt. Freuen Sie sich auf Sommerhausen, ein fränkisches Weindorf wie aus dem Bilderbuch. Sie übernachten beim Winzer, schauen ihm bei der Arbeit über die Schulter, bestaunen seinen Weinkeller und probieren seine edlen Tropfen. Eine Nacht in Ochsenfurt bzw. Sommerhausen. Ca. 35–42 km (F)

4. Tag: Ochsenfurt/Sommerhausen – Karlstadt

Lassen Sie sich von Eibelstadt begeistern, dessen Stadtmauer viele Sehenswürdigkeiten umschließt. Sie radeln durch Randersacker, wo schon seit 779 n. Chr. Wein angebaut wird, entlang berühmter Weinlagen wie Teufelskeller, Marsberg und Sonnenstuhl nach Würzburg. Sehenswert sind der Marktplatz, das Rathaus, die alte Mainbrücke, die Marienkapelle und

die fürstbischöfliche Residenz. Über Veitshöchheim mit Sommerresidenz u. franz. Rokokogarten radeln Sie nach Thüngersheim, wo u. a. Grauer Burgunder, Weißer Burgunder u. Rieslaner angebaut werden. Besuchen Sie die moderne Vinothek und überzeugen Sie sich selbst vom Können der Thüngersheimer, ehe Sie nach Karlstadt weiterradeln. Eine Nacht in Karlstadt. Ca. 41–48 km (F)

5. Tag: Karlstadt – Homburg

Die charakteristische Weinbaulandschaft weicht Schatten spendenden Wäldern. Sie radeln nach Lohr a. Main mit seiner märchenhaften Altstadt, dem Spessartmuseum im alten Schloss u. dem kleinen Schulmuseum. Direkt am Fluss entlang fahren Sie anschließend 28 km bis in den romantischen Weinort Homburg mit seinen hervorragenden Weinlagen Edelfrau und Kallmuth. Sie können Sie die Radetappe per Bahn (Karlstadt – Gemünden ca. 10 Min. oder Karlstadt – Lohr ca. 25 Min., fakultativ) abkürzen. Eine Nacht in Homburg. Ca. 28/42/58 km. (F)

6. Tag: Homburg – Bürgstadt

Vorbei an Wertheim mit anmutigen Fachwerkhäuschen und verwinkelter Altstadt radeln Sie meist direkt am Ufer entlang. Bei Bürgstadt entdecken Sie wieder Weinreben u. Weinstöcke, an denen größtenteils Rotweintruben reifen. Freuen Sie sich auf einen hübschen Weinort, Köstlichkeiten in den Häckerwirtschaften u. die Martinskapelle mit Innenbemalung. Eine Nacht in Bürgstadt. Ca. 46 km (F)

7. Tag: Bürgstadt – Aschaffenburg

Radtour nach Miltenberg mit Marktplatz und Fachwerkhäusern, ehe Sie parallel zum Rotwein-Wanderweg nach Großheubach radeln. Hier wachsen die Reben überwiegend auf steilen Buntsandsteinterrassen, Grundlage für die edlen roten Rebsorten Blauer Spätburgunder, Frühburgunder, Portugieser o. St. Laurent. Auf flachen Wegen rollen Sie über Klingenberg, wo auch Rotweine angebaut werden, bis

■ Schweinfurt

■ Volkacher Mainschleife

■ Märchenhaftes Lohr am Main

■ Homburg am Main, Miltenberg und Aschaffenburg

zum Sandsteinschloss Johannisburg in Aschaffenburg. Eine Nacht in Aschaffenburg. Ca. 46 km (F)

8. Tag: Aschaffenburg

Individuelle Anreise oder Verlängerung (F)

EINGESCHLOSSENE LEISTUNGEN

- Radreise lt. Reiseverlauf
- 7 Nächte in Hotels der Mittelklasse und Weingütern (DB1X)
- 7x Frühstück (F)
- 3x Weinprobe bzw. Kellerbesichtigung in Ochsenfurt/Sommerhausen, Homburg und Bürgstadt
- Gepäckbeförderung, Karten- und Infomaterial, Gutschein für Reiseliteratur

HINWEIS

- Fahrrad nicht inklusive
- Gesamtstrecke: 236–280 km
- Rücktransfer nach Schweinfurt zubuchbar (Mi, Sa, So, 9 Uhr) sowie Mitnahme des eigenen Fahrrads

TERMINE

Täglich: 6.4.–12.10.

Pro Person in EUR		Anf R Leistung NUE70650BT			
8 Tage/7 Nächte ab Schweinfurt/bis Aschaffenburg					
Unterbr		Bel	A	B	C
DB1X	DZ Standard	2	945	1049	1095
EB1X	EZ Standard	1	1249	1345	1399

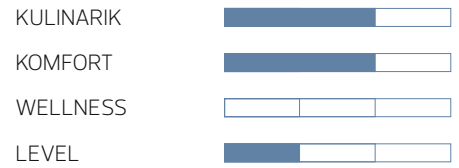
A: 6.4.–13.4., 5.10.–19.10. B: 14.4.–3.5., 21.9.–4.10. C: 4.5.–20.9.

Transfers: Rücktransfer nach Schweinfurt: Anf. FIT, Leistung NUE01426; Personentransfer (TO1), Personentransfer inkl. des eigenen Fahrrads (TO2)
Zusatznächte: Anf H, Leistung NUE14000BT; Schweinfurt (DB1X Doppelzimmer, EB1X Einzelzimmer), Aschaffenburg (DB2X Doppelzimmer, EB2X Einzelzimmer).
Fahrräder: Anf FIT, Leistung NUE01426: 7- oder 21-Gang Leifrad (XR1), Elektrofahrrad (ER1), Mitnahme des eigenen Fahrrads (XR3).
Hinweise: Kurtaxe am Ort zu zahlen.



z.B. vom 20.4. bis 27.4.
8 Tage/7 Nächte ab/bis Bregenz
lt. Ausschreibung
pro Person bei 2 Erw.

€ 639



Bodensee-Radweg Klassisch

Europas beliebtester Radweg führt auf flachen Wegen durch Deutschland, Österreich und die Schweiz. Fahren Sie meist in Ufernähe zu sehenswerten Städten, Klöstern, Schlössern und Naturschönheiten. Eine Schifffahrt rundet das Erlebnis ab!

CLASSICS

Für Anfänger

- + Individuelle Verlängerungen
- + Mehrere Hotelkat. zur Auswahl
- + Tägliche Abfahrten
- + Halbpension zubuchbar
- + Täglich Frühstück inklusive

1. Tag: Bregenz

Individuelle Anreise nach Bregenz. Ausgabe der separat gebuchten Leihräder und des Infomaterials. Bummeln Sie am Abend durch die malerische Altstadt. Eine Nacht in Bregenz.

2. Tag: Bregenz – Arbon bzw. Güttingen

Durch das Naturschutzgebiet Rheinspitz an das Schweizer Ufer bis nach Arbon. Entdecken Sie die Flora und Fauna, die besonders für die vielen verschiedenen Vogelarten bekannt ist. Eine Nacht in Arbon bzw. Güttingen. Ca. 37–59 km (F)

3. Tag: Arbon/Güttingen – Rielasingen/Singen

Natürlich belassene Ufer mit einzigartiger Flora und Fauna, sehenswerte Inseln, romantische Buchten, wunderschöne Schlösser und gastronomische Highlights erwarten Sie auf der heutigen Radtour am Untersee zu den mittelalterlichen Dörfern Romanshorn und Kreuzlingen. 2 Nächte in Rielasingen bzw. Singen. Ca. 52 km (F)

4. Tag: Rheinflall Schaffhausen

Ihre heutige Radtour führt Sie entlang am deutschen Ufer in das mittelalterliche Schaffhausen und weiter zu Europas größtem Wasserfall, dem Rheinflall. Unser Tipp: legen Sie eine kurze Pause ein und schippern Sie per Boot (nicht inklusive, zahlbar vor Ort) zum Rheinflalfelsen, von wo aus Sie die donnernden Wassermassen hautnah erleben können. Am See entlang radeln Sie weiter zu kleinen Schweizer Fischerdörfern. Ca. 56–69 km (F)

5. Tag: Rielasingen/Singen – Konstanz/Kreuzlingen

Durch die Naturschutzgebiete Radolfzeller Moos und Wollmatinger Ried führt Sie die heutige Tour zur weltberühmten Klosterinsel Reichenau (UNESCO Weltkultur- und Weltnaturerbe). Die drei romanischen Kirchen der Insel aus dem 9. bis 11. Jh. veranschaulichen die frühmittelalterliche Architektur in Mitteleuropa. Ihre Tour führt Sie weiter nach Konstanz bzw. Kreuzlingen. Eine Nacht in Konstanz bzw. Kreuzlingen. Ca. 46 km (F)

6. Tag: Konstanz bzw. Kreuzlingen – Friedrichshafen

Radtour zur berühmten Blumeninsel Mainau. Unternehmen Sie noch einen kurzen Abstecher zur Insel Reichenau und radeln Sie um die herrliche Weltkulturerbe-Insel (+14 km). Ab Wallhausen setzen Sie mit der Fähre nach Überlingen (inklusive, ca. 15 Min.) über und radeln zur malerischen mittelalterlichen Stadt Meersburg. Eine Nacht in Friedrichshafen. Ca. 47–61 km (F)

7. Tag: Friedrichshafen – Bregenz

Ihre Radtour bringt Sie heute zum Vorbild für die Golden Gate Bridge in Langenargen und zum bezaubernden Schloss Montfort in die bayerische Inselstadt Lindau. Seebrücke und Bahndamm verbinden das Festland mit der Insel. Bei Lochau kommt man wieder nach Bregenz in Österreich. Eine Nacht in Bregenz. Ca. 34 km (F)

8. Tag: Bregenz

Individuelle Abreise oder Verlängerung. (F)

INGESCHLOSSENE LEISTUNGEN

- Radreise lt. Reiseverlauf
- Fahrradfahrt Wallhausen – Überlingen inklusive Radbeförderung
- 7 Nächte in Gasthöfen und Hotels der Mittelklasse (DG1F)
- 7x Frühstück (F)
- Gepäckbeförderung
- Karten- und Infomaterial

- ADFC-Qualitätsradroute 4 Sterne
- Festspielstadt Bregenz, UNESCO Weltkulturerbe Insel Reichenau, Blumeninsel Mainau, Inselstadt Lindau
- Romantischer Untersee, Schweizer Ufer
- Naturschutzgebiet Alpenrheinmündung

HINWEIS

- Fahrrad nicht inklusive
- Gesamtstrecke: ca. 272–321 km
- In der Zeit vom 17.7. bis 18.8. kann die Unterbringung auch in der näheren Umgebung von Bregenz (z. B. in Wolfurt, Dornbirn oder Hard) erfolgen.
- Bei Anreise im Zeitraum 20.4.–26.4. und 7.10.–19.10. und bei Buchung eines Leihrades kostenfreies Upgrade auf ein E-Bike

TERMINE

Täglich: 20.4.–19.10.

REISEVARIANTE

Auch buchbar als Superior-Variante mit Unterbringung in Hotels der Mittelklasse und gehobenen Mittelklasse (DS1F, ES1F).

Pro Person in EUR	Anf R. Leistung FDH20426BT					
8 Tage/7 Nächte ab/bis Bregenz	Bel	A	B	C	D	
Unterbr						
DG1F	DZ Standard	2	639	796	845	925
EG1F	EZ Standard	1	941	1101	1165	1245
DS1F	DZ Superior	2	774	945	965	1045
ES1F	EZ Superior	1	1109	1275	1298	1378

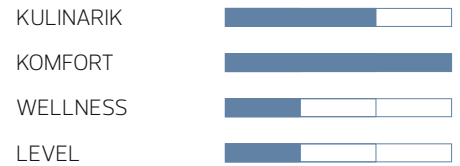
A: 20.4.–26.4., 7.10.–26.10. B: 27.4.–3.5., 4.6.–9.7., 5.9.–6.10. C: 4.5.–3.6., 10.7.–16.7., 19.8.–4.9. D: 17.7.–18.8.

Zusatznächte: Anf R. Leistung FDH01439BT; Bregenz: Standard-Variante (DG1F Doppelzimmer, EG1F Einzelzimmer), Superior-Variante (DS1F Doppelzimmer, ES1F Einzelzimmer), Friedrichshafen: Standard-Variante (DG3F Doppelzimmer, EG3F Einzelzimmer), Superior-Variante (DS3F Doppelzimmer, ES3F Einzelzimmer).
Fahrräder: Anf FIT, Leistung FDH01422: 7-/21-Gang Leihrad (XR1), Elektrofahrrad (ER1). Mitnahme des eigenen Fahrrads (XR3).
Hinweise: Auf Wunsch können Sie Halbpension (4x Abendessen, außer in Bregenz und Friedrichshafen, teilw. außer Haus) dazu buchen (DG1H, EG1H, DS1H, ES1H). Kurtaxe am Ort zu zahlen.



z.B. vom 20.4. bis 26.4.
7 Tage/6 Nächte ab/bis Bregenz
lt. Ausschreibung
pro Person bei 2 Erw.

€ 719



Bodensee-Radweg mit Charme

Mitten im Herzen Europas erwartet Sie der Bodensee. Vorbei an Segelbooten, eingebettet in kristallklares Wasser, von Palmen gesäumten Promenaden, zauberhafte Parks und Gärten treffen Sie auf kulturelle Schätze von ungeheurer Vielfalt!

CHARME

Für Anfänger

- + Besondere Unterkünfte
- + Individuelle Verlängerungen
- + Halbpension zubuchbar

1. Tag: Bregenz

Individuelle Anreise. Ausgabe des Infomaterials und der separat gebuchten Leihräder. Eine Nacht im Hotel Weisses Kreuz.

2. Tag: Bregenz – Bad Horn

Der typische Charme des Voralpenlandes und das südliche Flair des Schweizer Bodenseeufer wird Sie bei Ihrer ersten Etappe durch das Naturschutzgebiet Seespitz/Alpenrheinmündung verzaubern. Von Weitem zeichnet sich die Silhouette des Wahrzeichens von Rorschach – das Kornhaus im glitzernden See ab. Sie radeln weiter nach Bad Horn. Eine Nacht im Hotel Bad Horn & Spa. Ca. 41 km (F)

3. Tag: Bad Horn – Konstanz

Mit dem Rad geht es am Bodenseeufer entlang nach Romanshorn mit dem größten Schweizer Hafen, vorbei an zahlreichen Strandbädern bis nach Konstanz. Unübersehbar ragt das Münster „Unserer Lieben Frau“ über die Dächer einer der besterhaltensten Altstädte Europas. Unser Tipp: Ein Ausflug zur Klosterinsel Reichenau, einem einzigartigen Kulturerbe erklärt hat (+ 14 km). 2 Nächte im Hotel Constantia. Ca. 36–50 km (F)

4. Tag: Rheinfall/Schaffhausen

Radtour vorbei an Berlingen, Steckborn und Stein am Rhein nach Schaffhausen. Der Hochrhein stürzt hier auf 150 m Breite aus 23 m Höhe über imposante Felsen. Einzigartige Ausblicke auf das Naturphänomen spüren Sie bei einer kurzen Wanderung zum hoch über dem Rheinfall thronenden Schloss Laufen. Mit der Bahn fahren Sie zurück nach Konstanz – Kreuzlingen (ca. 55 Min., nicht inklusive) und mit dem Rad zurück in Ihr Hotel. Ca. 56 km (F)

5. Tag: Konstanz – Friedrichshafen

Die Insel Mainau vor der prächtigen Kulisse des gräflichen Schlosses der Familie Bernadotte lädt zu einem Besuch ein: erleben Sie tropisches Flair im Palmenhaus, bestaunen Sie über 40 Schmetterlingsarten in Deutschlands größtem Schmetterlingshaus o. die Pracht der Gärten mit saisonalen Blumenschönheiten (Eintritte nicht inkl.). Von Staad nehmen Sie die Fähre (ca. 15 Min., inkl.) nach Meersburg, wo prachtvolle Schlossanlagen, idyllische Gässchen und wunderschöne Plätze zum Verweilen einladen. Weiterfahrt nach Friedrichshafen. Eine Nacht im Hotel Buchhornerhof. Ca. 30 km (F)

6. Tag: Friedrichshafen – Bregenz

Sie radeln von Langenargen durch das Naturschutzgebiet Argemündung bis Laimnau und nach Lindau. Villen, Schlösser u. Landhäuser inmitten historischer Gärten und Parkanlagen mit spektakulärer Lage zeichnen die Stadt aus. Es weiter nach Bregenz. Eine Nacht im Hotel Weisses Kreuz. Ca. 35 km (F)

7. Tag: Bregenz

Individuelle Abreise oder Verlängerung. (F)

Informationen zur Unterkunft

Hotel Weisses Kreuz ältestes Hotel mitten in der Altstadt von Bregenz mit Feinschmecker-Restaurant (u. a. Auszeichnung Gault Millau 2011), Bar, Café.

Hotel Bad Horn & SPA in Horn, direkt am Schweizer Bodenseeufer mit mehreren Restaurants, „Sea Lounge at the Lake“, Bar, Terrasse. Großer Spa mit Hallenbad, Dampfbad, Saunen, Badestrand am See.

Hotel Constantia mitten in der Altstadt, wenige Gehminuten zum Hafen, mit Restaurant und Terrasse.

Hotel Buchhornerhof direkt an der Uferpromenade, nahe der Altstadt, mit Restaurant (Weinkarte mit besten Bodensee-Winzern), Bar. Kleines Wohlfühlrefugium mit Dampfbad, Saunen und Erlebnisduschen.

- UNESCO-Weltkulturerbe Insel Reichenau, Blumeninsel Mainau
- Bodenseemetropolen Lindau, Bregenz, Konstanz
- Naturschutzgebiet Alpenrheinmündung
- ADFC-Qualitätsradroute 4 Sterne

EINGESCHLOSSENE LEISTUNGEN

- Radreise lt. Reiseverlauf
- Fähre Staad – Meersburg inklusive Radbeförderung
- 6 Nächte in den genannten oder gleichwertigen Hotels der gehobenen Mittelklasse (DG1F)
- 6x Frühstück (F)
- Gepäckbeförderung
- Karten- und Infomaterial

HINWEIS

- Fahrrad nicht inklusive
- Gesamtstrecke: ca. 198–212 km
- Bahnfahrt Schaffhausen – Kreuzlingen inkl. Radbeförderung (Dauer: ca. 55 Min.), Kosten: ca. EUR 28 pro Person, zahlbar vor Ort
- Vom 17.7. bis 18.8. kann die Unterbringung auch in der näheren Umgebung von Bregenz (z. B. Wolfurt, Dornbirn oder Hard) erfolgen
- „Parkplatz West“ nach Verfügbarkeit 10 Gehmin. von der Radausgabe EUR 10/Tag, zahlbar vor Ort.

TERMINE

Täglich: 20.4.–19.10.

Pro Person in EUR		Anf R Leistung FDH01426BT					
7 Tage/6 Nächte ab/bis Bregenz							
Unterbr		Bel	A	B	C	D	E
DG1F	DZ Standard	2	719	845	915	999	849
EG1F	EZ Standard	1	1009	1135	1205	1289	1135

A: 20.4.–26.4., 7.10.–26.10. B: 27.4.–3.5., 4.6.–9.7.
C: 4.5.–3.6., 10.7.–16.7., 19.8.–4.9. D: 17.7.–18.8. E: 5.9.–6.10.

Zusatznächte: Anf H, Leistung FDH01440BT: Bregenz (DG1F Doppelzimmer, EG1F Einzelzimmer).
Fahrräder: Anf FIT, Leistung FDH01423.7-/21-Gang Leihrad (XR1), Elektrofahrrad (ER1). Mitnahme des eigenen Fahrrads (XR3).
Hinweise: Auf Wunsch können Sie Halbpension (3x Abendessen, nicht in Friedrichshafen und Bregenz, teilweise außer Haus) dazu buchen (DG1H, EG1H). Kurtaxe am Ort zu zahlen.



z.B. vom 20.4. bis 26.4.
7 Tage/6 Nächte ab/bis Bregenz
lt. Ausschreibung
pro Person bei 2 Erw.

€ 669



KULINARIK	<div style="width: 100%; height: 10px; background-color: #0056b3;"></div>
KOMFORT	<div style="width: 100%; height: 10px; background-color: #0056b3;"></div>
WELLNESS	<div style="width: 100%; height: 10px; background-color: #0056b3;"></div>
LEVEL	<div style="width: 100%; height: 10px; background-color: #0056b3;"></div>



Bodensee-Radweg Bummlertour

Rund um den glitzernden Bodensee radeln Sie in kurzen Tagesetappen damit Sie ausreichend Zeit für Bade- und Besichtigungsstopps einplanen können.

Für Anfänger

- + Individuelle Verlängerungen
- + Tägliche Abfahrten
- + Halbpension zubuchbar
- + Täglich Frühstück inklusive

1. Tag: Bregenz

Individuelle Anreise nach Bregenz. Ausgabe des Infomaterials und der separat gebuchten Leihräder. In der Altstadt reihen sich enge Gassen und schmucke Bürgerhäuser vor der imposanten Kulisse des höchsten Berges am Bodensee aneinander. Ein Spaziergang durch die Altstadt ist zu empfehlen. Eine Nacht in Bregenz.

2. Tag: Bregenz – Arbon bzw. Rorschach

Sie radeln vorbei am Naturschutzgebiet Rheinspitz an das Schweizer Seeufer nach Arbon bzw. Rorschach. Hier finden Sie eine bemerkenswerte Flora und Fauna. Eine Nacht in Arbon bzw. Rorschach. Ca. 39 km (F)

3. Tag: Arbon bzw. Rorschach – Konstanz bzw. Kreuzlingen

Die heutige Radetappe führt Sie vorbei an Romanshorn, dem größten Seehafen der Schweiz, nach Kreuzlingen und weiter in die Konzilstadt Konstanz. Das ehemalige Fischerviertel mit seinen bunten Häusern, engen Gassen und kleinen Restaurants erinnert an südliches Flair und lädt zu einem Bummel ein. 2 Nächte in Konstanz bzw. Kreuzlingen. Ca. 33 km (F)

4. Tag: Ausflug Insel Reichenau oder Ruhetag

Sie fahren auf schönen Radwegen zur Klosterinsel Reichenau, der größten Insel im Bodensee. Hier können Sie eine Inselrundfahrt unternehmen, das Kloster Reichenau gehört zum UNESCO Weltkulturerbe. Alternativ können Sie den Ruhetag auch in einem der zahlreichen Strandbäder von Konstanz genießen oder durch die Stadt bummeln. Ca. 30 km (F)

5. Tag: Konstanz bzw. Kreuzlingen – Friedrichshafen

Zunächst empfehlen wir Ihnen eine Radtour zur berühmten Blumeninsel Mainau (Eintritt nicht inklusive). In dieser Oase vor der prächtigen Kulisse des gräflichen Schlosses der Familie Bernadotte können Sie tropisches Flair im Palmenhaus erleben oder die über 40 verschiedene Schmetterlingsarten in Deutschlands größtem Schmetterlingshaus bestaunen. In den unterschiedlichen Gärten werden Ihnen saisonale Blumenschönheiten präsentiert. Danach radeln Sie nach Staad und mit der Fähre (inklusive, ca. 20 Min.) setzen Sie nach Meersburg über, wo prachtvolle Schlossanlagen, idyllische Gässchen und wunderschöne Plätze zum Verweilen einladen. Anschließend radeln Sie auf dem Bodenseeradweg bis nach Friedrichshafen, der Stadt von Graf Zeppelin. Sie können die Altstadt und den Hafen in eigener Regie erkunden und das Zeppelinmuseums besuchen (Eintritt inklusive, montags geschlossen, dann ggf. Besuche am nächsten Vormittag einplanen). Eine Nacht in Friedrichshafen. Ca. 32 km (F)

6. Tag: Friedrichshafen – Bregenz

Die heutige Radtour führt Sie vorbei am Ferienort Langenargen und der Inselstadt Lindau. Lindau wird auch als Perle am Bodensee bezeichnet, das Stadtbild wird von Villen, kleinen Schlössern und Landhäusern inmitten historischer Gärten geprägt. Weiterfahrt in die Festspielstadt Bregenz. Eine Nacht in Bregenz. Ca. 35 km (F)

7. Tag: Bregenz

Individuelle Abreise oder Verlängerung. (F)

INGESCHLOSSENE LEISTUNGEN

- Radreise lt. Reiseverlauf
- 6 Nächte in Traditionshotels der Mittelklasse (DG1F)
- 6x Frühstück (F)
- Fähre Staad – Meersburg inkl. Radbeförderung

- Konzilstadt Konstanz
- Blumeninsel Mainau
- Klosterinsel Reichenau
- Besuch eines Naturschutzgebiets
- ADFC-Qualitätsradroute 4 Sterne
- Urlaub mit Hund

- Eintritt in das Zeppelinmuseum in Friedrichshafen
- Gepäckbeförderung
- Karten- und Infomaterial

HINWEIS

- Fahrrad nicht inklusive
- Gesamtstrecke: ca. 139–169 km
- Hunde sind auf der Tour erlaubt, z. T. Gebühren, zahlbar vor Ort. Bei Buchung bitte die Rasse und die Größe des Hundes mitteilen.
- Parken: „Parkplatz West“ nach Verfügbarkeit 10 Gehminuten von der Radausgabe EUR 10 pro Tag, zahlbar vor Ort, Reservierung nicht möglich.
- Während der Festspielzeit von 17.7. bis 18.8. kann die Unterbringung auch in der näheren Umgebung von Bregenz (z. B. Wolfurt, Dornbirn oder Hard) erfolgen

TERMINE

Täglich: 20.4.–19.10.

Pro Person in EUR	Anf R Leistung FDH20428BT				
7 Tage/6 Nächte ab/bis Bregenz	Bel	A	B	C	D

DG1F	DZ Standard	2	669	799	845	925
EG1F	EZ Standard	1	949	1079	1129	1205

A: 20.4.–26.4., 7.10.–26.10. B: 27.4.–3.5., 4.6.–9.7., 5.9.–6.10.
C: 4.5.–3.6., 10.7.–16.7., 19.8.–4.9. D: 17.7.–18.8.

Zusatznächte: Anf H, Leistung FDH01438BT:

Friedrichshafen (DG1F Doppelzimmer, EG1F Einzelzimmer) bzw. Bregenz (DG2F Doppelzimmer, EG2F Einzelzimmer).

Fahrräder: Anf FIT, Leistung FDH01421: 7-/21-Gang Leihrad (XR1), Elektrofahrrad (ER1). Mitnahme eigenes Fahrrad (XR3).

Hinweise: Auf Wunsch können Sie Halbpension (3x Abendessen, außer in Friedrichshafen und Bregenz), teilweise außer Haus, dazu buchen (DG1H, EG1H). Kurtaxe am Ort zu zahlen.



z.B. vom 1.4. bis 8.4.
8 Tage/7 Nächte ab/bis Volkach
lt. Ausschreibung
pro Person bei 2 Erw.

€ 1.249



Wertheim am Main



Rathaus, Volkach

Die Bocksbeutelstraße – eine Reise zum Frankenwein

Auf dieser Tour sind Sie meist bei Winzern oder in Gasthöfen und Hotels untergebracht, die sich dem Wein in besonderer Weise verpflichtet haben. Sie durchstreifen die vielfältigen Regionen des fränkischen Weinbaugebietes.

CHARME

Für Fortgeschrittene

+ Besondere Unterkünfte

1. Tag: Volkach

Individuelle Anreise nach Volkach. Eine Nacht im Romantik Hotel zur Schwane.

2. Tag: Volkach – Iphofen

Zunächst machen Sie eine Runde am Altmain nach Münsterschwarzach vorbei an Weindörfern wie Nordheim, Escherndorf und Sommerach. Danach durchstreifen Sie die Domänen der Grafen Schönborn und der Fürsten von Castell. Die Bewohner der mittelalterlichen Städtchen versuchten sich durch trutzige Wehrmauern zu schützen. Eine Nacht im Romantik Hotel Zehntkeller. Ca. 42 km (F)

3. Tag: Iphofen – Röttingen

Einen ersten Höhepunkt bilden die ehemaligen Kirchenburgen von Markt Einersheim u. Mönchsondheim. Danach folgen Weinorte der Keuperregion. Entlang der Gollach geht es in das Taubertal u. nach Röttingen, der Stadt der Sonnenuhren. Eine Nacht im Landgasthof zum Hirschen. Ca. 50 km (F)

4. Tag: Röttingen – Lauda-Königshofen

Im Taubertal wandeln Sie auf den Spuren der Grafen von Hohenlohe. Diese waren keine Kostverächter, deshalb darf auch hier ein guter Tropfen nicht fehlen: Markelsheimer sei empfohlen. Die Deutschherren in Bad Mergentheim und die Amtmänner von Tauber-bischofsheim wussten den regionalen Wein zu schätzen. Eine Nacht im Rebgut. Ca. 36 km (F)

5. Tag: Lauda-Königshofen – Homburg am Main

Auch die Grafen von Wertheim waren keine Kostverächter. Sie beziehen ihre Weine aus dem Tauber- und dem Maintal. Die bekannteste Weinlage heute ist der Homburger Kallmuth. Kloster Bronnbach, Schloss und Stadt Wertheim, Schloss Homburg bieten den historisch-kulturellen Rahmen. Eine Nacht im Weinhaus Zum Ritter. Ca. 52 km (F)

6. Tag: Homburg am Main – Erlabrunn

An den Orten Erlenbach und Leinach können Sie sehen, dass im Maintal nicht nur Wein angebaut wird. Allerdings überwiegt auf der Gäufläche zwischen Mainviereck u. Maindreieck die Landwirtschaft. Bei Zellingen ist man schnell davon überzeugt, sich noch auf der Bocksbeutelstraße zu bewegen. Nachmittags können Sie nach Veitshöchheim in den Rokokogarten fahren (ca. 4 km einfach). Eine Nacht im Meisnerhof. Ca. 39 km (F)

7. Tag: Erlabrunn – Sulzfeld

Wenn Sie versuchen sollten, auch nur ein Achtel Liter von jeder bekannten Weinlage zu probieren, Sie würden Ihren Zielort wahrscheinlich nicht erreichen. Höhepunkte des Tages sind Würzburg, Sommerhausen, Ochsenfurt, Frickenhausen und Sulzfeld. Eine Nacht im Gasthof Zum Stern. Ca. 46 km (F)

8. Tag: Sulzfeld – Volkach

Sie verlassen das Maintal fahren von Dettelbach hoch nach Neuses am Berg u. werden mit einem herrlichen Blick in das Maintal und auf den Steigerwald belohnt. Danach folgt eine lange Abfahrt. Entlang des Altmain erreichen Sie Volkach. Eine Nacht im Romantik Hotel zur Schwane. Ca. 44 km (F)

9. Tag: Volkach

Individuelle Abreise (F)

Informationen zur Unterkunft

Romantik Hotel zur Schwane mit 600 jähriger Tradition. Restaurant, Gourmetrestaurant, Weinkeller.

Romantik Hotel Zehntkeller bestehend aus 5 Häusern. Das Restaurant bietet regionale Spezialitäten.

Landgasthof zum Hirschen seit über 125 J. in Familienbesitz. Restaurant, Biergarten an der Tauber.

Rebgut in Lauda-Königshofen. Im Restaurant legt man großen Wert auf regionale Produkte.

Weinhaus Zum Ritter in Triefestein/Homburg mit fränkischer Gastlichkeit und Restaurant.

- Fränkisches Weinbaugebiet
- Idyllisches Maintal
- Romantisches Taubertal
- Zahlreiche Weinorte

Meisnerhof hinter denkmalgeschützter Fassade. Restaurant und Biergarten
Gasthof Zum Stern mit Restaurant und Terrasse.

EINGESCHLOSSENE LEISTUNGEN

- Radreise lt. Reiseverlauf
- 8 Nächte in den genannten oder gleichwertigen Hotels, Gasthäusern und Weingütern (zweckmäßig, Mittelklasse u. geh. Mittelklasse) (DD1F)
- 8x Frühstück (F)
- Gepäckbeförderung, Karten- und Infomaterial

HINWEIS

- Fahrrad nicht inklusive
- Gesamtstrecke: ca. 309 km
- Streckencharakteristik: Durch sanftes Hügelland mit kurzen Anstiegen, meist auf Radwegen.

TERMINE

Täglich: 1.4.–31.10.

REISEVARIANTE

Auch buchbar als Standard-Variante mit Hotels und Weingütern der Mittelklasse (DB1F, EB1F).

Pro Person in EUR		Anf R Leistung NUE01401BT		
9 Tage/8 Nächte ab/bis Volkach				
Unterbr		Bel	A	B
DB1F	DZ/Standard	2	895	1045
EB1F	EZ/Standard	1	1075	1225
DD1F	DZ/Charme	2	1249	1325
ED1F	EZ/Charme	1	1499	1575

A: 1.4.–30.4., 1.10.–31.10. B: 1.5.–30.9.
 Fahrräder: Anf FIT, Leistung NUE01402: 7-/21-Gang Leihrad (XR1), Elektrofahrrad (ER1), Mitnahme des eigenen Fahrrads (XR3).
 Hinweise: Kurtaxe am Ort zu zahlen.



z.B. vom 27.4. bis 4.5.
8 Tage/7 Nächte ab/bis Rothenburg o. d. Tauber
lt. Ausschreibung
pro Person bei 2 Erw. **€ 629**



KULINARIK	<div style="width: 100%;"></div>
KOMFORT	<div style="width: 100%;"></div>
WELLNESS	<div style="width: 100%;"></div>
LEVEL	<div style="width: 100%;"></div>



Altmühltal-Radtour klassisch

Per Rad erkunden Sie die vielseitige Natur entlang der Flussläufe von Altmühl und Donau. Genießen Sie Ihren Aufenthalt in Barock-, Residenz- und Weltkulturerbe-Städten und erleben Sie das südliche Lebensgefühl im Naturpark Altmühltal.

CLASSICS

Für Fortgeschrittene

- + Individuelle Verlängerungen
- + Halbpension zubuchbar

1. Tag: Rothenburg o. d. Tauber

Individuelle Anreise. Erkunden Sie das mittelalterliche Städtchen in eigener Regie mit seinen zahlreichen Sehenswürdigkeiten. Besichtigen Sie den Riemenschneider-Altar und das historische Zentrum von Rothenburg. Abends nehmen Sie an einer Weinprobe „liebliches Taubertal“ teil und verköstigen 3 Weine in einem typischen Gasthaus in Rothenburg. Eine Nacht in Rothenburg o. d. Tauber.

2. Tag: Rothenburg o. d. Tauber – Ansbach

Ausgabe der separat gebuchten Leihräder zwischen 8 und 9 Uhr. Sie radeln durch den Naturpark bis zur Altmühlquelle. Es geht vorbei an der Burg Colmberg und weiter in das mittelalterliche Ansbach. Individuelle Besichtigung der Hohenzollern-Residenz (fakultativ). Eine Nacht in Ansbach. Ca. 38 km (F)

3. Tag: Ansbach – Weißenburg bzw. Wettelsheim

Radtour zum Altmühlsee und weiter in das mittelalterliche Gunzenhausen. Durch das enger werdende Altmühltal weiter bis zum Karlsgraben. 793 n. Chr. versuchte Karl der Große erstmalig Rhein und Donau zu verbinden. Weiter nach Wettelsheim und Weißenburg im Naturpark Altmühltal. Eine Nacht in Wettelsheim bzw. Weißenburg. Ca. 65 km (F)

4. Tag: Weißenburg bzw. Wettelsheim – Eichstätt

Sie durchqueren den Naturpark Altmühltal und radeln in zahlreichen Windungen und Schleifen durch das wunderschöne Kernbtal in der Fränkischen Alb bis in die alte Bischofsstadt Eichstätt. Sie können sich u. a. die Domherrenhöfe, fürstbischöfliche Residenz sowie Gebäude im modernen Baustil ansehen. Eine Nacht in Eichstätt. Ca. 49 km (F)

5. Tag: Eichstätt – Beilngries

Radtour entlang der Altmühl. Vorbei an Walting und

Arnsberg erreichen Sie den Ferienort Kipfenberg mit Burg. Weiter nach Beilngries. Eine Nacht in Beilngries. Ca. 44 km (F)

6. Tag: Beilngries – Kehlheim

Sie radeln Sie vorbei an Dietfurt und Riedenburg mit Kristallmuseum nach Essing. Über die einst längste Holzbrücke Europas über die Altmühl und den Main-Donau-Kanal nach Kelheim. Eine Nacht in Kelheim. Ca. 48 km (F)

7. Tag: Kehlheim – Regensburg

Unternehmen Sie einen individuellen Abstecher nach Weltenburg zum Kloster, z. B. per Schiff durch den Donaudurchbruch (fakultativ). Danach Radtour nach Regensburg. Hier bleibt Ihnen ausreichend Zeit für Besichtigungen des Doms und der mittelalterlichen Altstadt von Regensburg. Eine Nacht in Regensburg. Ca. 38 km (F)

8. Tag: Regensburg – Rothenburg o. d. Tauber

Bahn- bzw. Busrückfahrt (inklusive, ca. 3,5 Std.) nach Rothenburg o. d. Tauber. Individuelle Abreise oder Verlängerung. (F)

INGESCHLOSSENE LEISTUNGEN

- Radreise lt. Reiseverlauf
- Bus- bzw. Bahnrücktransfer nach Rothenburg o. d. Tauber exkl. Radbeförderung
- 7 Nächte in familiär geführten Gasthöfen und Hotels der Mittelklasse (DB1X)
- 7x Frühstück (F)
- Weinprobe in Rothenburg o. d. T. am 1. Tag
- Eintritt Hohenzollern-Residenz Ansbach
- Unbewachter Privatparkplatz am Stadtrand von Rothenburg o. d. Tauber
- Gepäckbeförderung, Karten- und Infomaterial

HINWEIS

- Fahrrad nicht inklusive
- Gesamtstrecke: ca. 282 km

- **Einzigtiger Naturpark Altmühltal**
- **E-Bike-Special**
- **UNESCO-Weltkulturerbe Regensburg**
- **Romantik pur in Rothenburg o. d. Tauber**
- **Mittelalterflair in Ansbach und auf Burg Colmberg**

- Bus-/Bahnrücktransfer nach Rothenburg inkl.: Per Bus jeden Samstag und von Mai bis Sept. zusätzlich sonntags ab Hotel in Regensburg, an den restlichen Tagen erfolgt die Rückfahrt per Bahn (2. Kl., Zugvorgabe, 2-3 x Umsteigen, nur Regionalbahn, exkl. Radbeförderung).
- Mitnahme eigener Räder (Räder mit einer Felgenreite über 5 cm nur auf Anfrage) möglich, nicht inklusive, vorab buchbar. Bei Busrücktransfer: gemeinsame Beförderung Reisender und Rad. Bei Bahnrücktransfer: Abgabe der Räder am Vortag bis 17 Uhr am letzten Etappenhotel, diese stehen am nächsten Tag in Rothenburg am Hotel bereit.
- E-Bike Special: bei Anreise vom 27.4. bis 5.5. und 29.9. bis 6.10. bei Buchung eines Leihrades kostenfreies Upgrade auf ein E-Bike

TERMINE

Donnerstags bis sonntags: 27.4.-6.10.

REISEVARIANTE

Auch buchbar als Superior-Variante mit Unterbringung in Hotels der Mittelklasse und gehobenen Mittelklasse (DS1X, ES1X).

Pro Person in EUR		Anf R Leistung NUE01420BT			
8 Tage/7 Nächte ab/bis Rothenburg o. d. Tauber					
Unterbr		Bel	A	B	C
DB1X	DZ/Standard	2	629	835	795
EB1X	EZ/Standard	1	805	1019	975
DS1X	DZ/Superior	2	645	885	829
ES1X	EZ/Superior	1	885	1129	1069

A: 27.4.-8.5., 29.9.-13.10. B: 9.5.-5.6., 4.7.-24.8.
C: 6.6.-3.7., 25.8.-28.9.

Transfers: Bus-/Bahnrücktransfer inkl. Rücktransfer des eigenen Fahrrads; Anf FIT, Leistung NUE01425; Eigenes Fahrrad ohne Versicherung (TO2) bzw. mit Versicherung (TO3); eigenes E-Bike ohne Versicherung (TO4).

Zusatznächte: Anf H, Leistung NUE70637BT: Rothenburg o. d. T. (DG1F DZ, EG1F EZ), Regensburg (DG2F DZ, EG2F EZ).

Fahrräder: Anf FIT, Leistung NUE01425: 7-/21-Gang Leihrad (XR1), Elektrofahrrad (ER1), Mitnahme des eigenen Fahrrads (XR3).

Hinweis: Auf Wunsch können Sie Halbpension dazubuchen (5x Abendessen an den Tagen 1,3-5 sowie 7 (nicht in Ansbach, Kelheim) (DG1H/EG1H/DS1H/ES1H).



z.B. vom 27.4. bis 4.5.
8 Tage/7 Nächte ab/bis Rothenburg o. d. Tauber
lt. Ausschreibung
pro Person bei 2 Erw. **€ 689**



Rothenburg o. d. Tauber

KULINARIK	<input type="checkbox"/>	<input type="checkbox"/>	<input type="checkbox"/>
KOMFORT	<input type="checkbox"/>	<input type="checkbox"/>	<input type="checkbox"/>
WELLNESS	<input type="checkbox"/>	<input type="checkbox"/>	<input type="checkbox"/>
LEVEL	<input type="checkbox"/>	<input type="checkbox"/>	<input type="checkbox"/>



Altmühltal-Radweg mit Charme

Der Altmühltal-Radweg verspricht eine perfekte Kombination aus Ferienidylle, Ruhe und Sehenswürdigkeiten. Sie radeln durch die Bilderbuchlandschaft der Altmühl mit seinen imposanten Felswänden, blühenden Wiesen und dem Flusstal.

CHARME

Für Anfänger

- + Besondere Unterkünfte
- + Halbpension zubuchbar

1. Tag: Rothenburg ob der Tauber

Individuelle Anreise. Ausgabe des Infomaterials. Eine Nacht im Hotel Goldenes Fass.

2. Tag: Rothenburg o. d. T. – Gunzenhausen

Ausgabe der sep. gebuchten Leihräder (8–9 Uhr). Sie radeln zunächst leicht hügelig zur Altmühlquelle. Vorbei an der Burg Colmberg bis nach Ansbach. Bahnfahrt (ca. 20 Min., inklusive) nach Gunzenhausen. Die mittelfränkische Stadt liegt am Altmühlsee. Eine Nacht im Parkhotel Altmühltal. Ca. 49 km (F)

3. Tag: Gunzenhausen – Weißenburg

Am heutigen Tag fahren Sie auf dem Altmühltal-Radweg vorbei an Wettelsheim zum Karlsgraben und weiter in die Römerstadt Weißenburg. Sie durchqueren das Fränkische Seenland mit seinen vielfältigen, jedoch stets idyllischen Gewässern. An Ihrem Etappenziel können Sie die Geschichte, der vor ca. 2000 Jahren am Limes gegründeten Stadt hautnah erleben und mehr über das UNESCO-Weltkulturerbe Limes erfahren. Eine Nacht im Flairhotel am Ellinger Tor. Ca. 38 km (F)

4. Tag: Weißenburg – Eichstätt

Sie verlassen Weißenburg in Richtung Pappenheim mit seiner imposanten Burganlage, fahren vorbei an den herausragenden 12-Apostel-Felsen aus der Jurazzeit und gelangen schließlich in die altherwürdige Universitäts- und Bischofsstadt Eichstätt. Eine Nacht im Hotel Adler. Ca. 56 km (F)

5. Tag: Eichstätt – Beilngries

Sie radeln durch den Naturpark zum Römerkastell in Pfünz, welches zum UNESCO-Weltkulturerbe gehört. Weiter geht es über Arnsberg (Burg) nach Kipfenberg bis nach Beilngries in Oberbayern. Eine Nacht im Hotel Fuchsbräu. Ca. 44 km (F)

6. Tag: Beilngries – Kelheim

Vorbei an Dietfurt und Reidenburg mit Kristallmuseum nach Essing. Über die einst längste Holzbrücke Europas überqueren Sie die Altmühl und den Main-Donau-Kanal und fahren weiter nach Kelheim. Eine Nacht im Hotel Weisses Lamm. Ca. 51 km (F)

7. Tag: Kelheim – Regensburg

Sie können entweder auf dem direkten Weg nach Regensburg fahren oder Sie fahren über Weltenburg mit seinem Kloster (z. B. per Schiff durch den Donaudurchbruch, nicht inklusive, zahlbar vor Ort) nach Regensburg. Danach haben Sie ausreichend Zeit die mittelalterliche Altstadt von Regensburg zu erkunden. Eine Nacht im Hotel Jakob. Ca. 38 km (F)

8. Tag: Regensburg – Rothenburg ob der Tauber

Bahn-/Busrücktransfer (inkl.) nach Rothenburg o. der Tauber. Individuelle Abreise o. Verlängerung. (F)

Informationen zur Unterkunft

Hotel Goldenes Fas nahe der Altstadt von Rothenburg mit Restaurant.

Parkhotel Altmühltal in Gunzenhausen mit Restaurant, Bar, Kaminzimmer u. Wellnessbereich.

Flairhotel am Ellinger Tor direkt am Ellinger Tor in Weißenburg. Restaurant (fränkische Spezialitäten).

Hotel Adler am historischen Marktplatz in Eichstätt in einem alten Barockgebäude mit Restaurant.

Hotel Fuchsbräu mit stilvollem Ambiente, in der Altstadt. Restaurant, Biergarten, Kaminzimmer, Wintergarten.

Hotel Weisses Lamm inmitten der Kelheimer Altstadt mit Restaurant.

Hotel Jakob in der Altstadt von Regensburg.

EINGESCHLOSSENE LEISTUNGEN

- Radreise lt. Reiseverlauf
- Bahn- bzw. Busrücktransfer exkl. Rad
- Bahnfahrt (2. Kl.) Ansbach – Gunzenhausen inkl. Radbeförderung

- Fränkische Seenplatte
- Regionale Schmankerl-Küche
- Mittelalterflair (Rothenburg, Regensburg)
- Wildromantisches Altmühltal
- Bezaubernde historische Kleinstädte (Gunzenhausen, Eichstätt)

- 7 Nächte in den genannten oder gleichwertigen Hotels der Mittelklasse u. geh. Mittelklasse (DD1F)
- 7x Frühstück (F)
- Gepäckbeförderung
- Karten-/Infomaterial, Gutschein für Reiseliteratur

HINWEIS

- Fahrrad nicht inklusive
- Gesamtstrecke: ca. 276 km
- Bus-/Bahnrücktransfer nach Rothenburg inkl.: Per Bus samstags u. von Mai bis Sept. sonntags ab Hotel, an den restlichen Tagen erfolgt die Rückfahrt per Bahn (2. Kl., freie Wahl der Regionalbahn ab 9 Uhr, 2–3 x Umsteigen, exkl. Radbeförderung).
- Mitnahme eigener Räder, nicht inklusive, vorab buchbar. Bei Busrücktransfer gemeinsame Beförderung Reisender und Rad, bei Bahnrücktransfer Abgabe der Räder am Vortag bis 17 Uhr am letzten Etappenhotel. Diese stehen dann am Folgetag im Hotel in Rothenburg bereit.
- Hotelparkplatz ca. EUR 5 pro Tag, zahlbar vor Ort

TERMINE

Donnerstags bis sonntags: 27.4.–6.10.

Pro Person in EUR		Anf R Leistung NUE01415BT		
8 Tage/7 Nächte ab/bis Rothenburg o. d. Tauber				
Unterbr	Bel	A	B	C
DD1F	DZ/Charme	2	689	915 865
ED1F	EZ/Charme	1	929	1155 1105

A: 27.4.–8.5., 29.9.–13.10. B: 9.5.–5.6., 4.7.–24.8.
C: 6.6.–3.7., 25.8.–28.9.

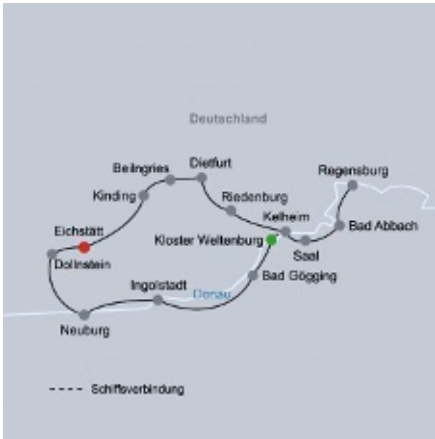
Kind: 0–14 Jahre (im Zusatzbett).

Transfers: Rücktransfer des eigenen Fahrrads/E-Bikes: Anf FIT, Leistung NUE01421: Rücktransfer Fahrrad ohne Versicherung (TO2) bzw. mit Versicherung (TO3), Rücktransfer E-Bikes ohne Versicherung (TO4).

Zusatznächte: Anf H, Leistung NUE70638BT: Regensburg inkl. Leihrad, falls gebucht (DB1F Doppelzimmer, EB1F Einzelzimmer).

Fahrräder: Anf FIT, Leistung NUE01421: 7-/21-Gang Leihrad (XR1), Elektrofahrrad (ER1), Mitnahme des eigenen Fahrrads (XR3).

Hinweise: Auf Wunsch können Sie Halbpension (außer an Tag 6) dazu buchen (DD1H/ED1H). Kurtaxe am Ort zu zahlen.



z.B. vom 27.9. bis 4.10.
 8 Tage/7 Nächte ab/bis Eichstätt
 lt. Ausschreibung
 pro Person bei 2 Erw. **€ 595**



Naturpark Altmühltal

KULINARIK

KOMFORT

WELLNESS

LEVEL



Rundtour Donau & Altmühl

Diese Radtour kombiniert die schönsten Abschnitte von Donau und Altmühl. Vorbei an der „Weltenburger Enge“ mit dem Donaudurchbruch und das kaum bekannte Wellheimer Trockental. Durch das Altmühltal bis nach Kelheim, wo die Altmühl in die Donau mündet.

Für Anfänger

+ Halbpension zubuchbar

1. Tag: Eichstätt

(Fr, Sa, So) Individuelle Anreise nach Eichstätt. Hier sind z. B. die Altstadt, der Dom, die Residenz und die Willibaldsburg sehenswert. Ausgabe der separat gebuchten Leihräder in Ihrem Hotel. Eine Nacht in Eichstätt.

2. Tag: Eichstätt – Beilngries

(Sa, So, Mo) Auf dem autofreien Altmühlradweg geht es durch die Wacholder Heide des wildromantischen Altmühltals. Vorbei an Walting, Kipfenberg, der geografische Mittelpunkt Bayerns, und Kinding mit seiner Kirchenburg. Danach erreichen Sie Beilngries. Hier können Sie sich das barocke Rathaus, die Frauenkirche und das Schloss Hirschberg besichtigen. Eine Nacht in Beilngries. Ca. 44 km (F)

3. Tag: Beilngries – Kehlheim

(So, Mo, Di) Sie radeln vorbei an Diefurt mit dem Chinesenbrunnen und erreichen das schöne Städtchen Riedenburg, wo Sie im Kristallmuseum die weltgrößte Bergkristallgruppe bestaunen können (inklusive). Weiter geht es über Essing mit der längsten Holzbrücke Deutschlands in das Wittelsbacher Städtchen Kelheim. Die Stadt wird von der Befreiungshalle, die auf einem Bergsporn zwischen Donau- und Altmühltal liegt, überragt. Sehenswert sind auch der Alte Kanalhafen, das Alte Rathaus, das Altmühltal- und das Donaur. Auf der Südseite des Altmühltores ist das Kelheimer Stadtwappen abgebildet. Eine Nacht in Kehlheim. Ca. 48 km (F)

4. Tag: Kehlheim – Regensburg

(Mo, Di, Mi) Über Bad Abbach gelangen Sie auf dem Donauradweg nach Regensburg. Aufgrund der kurzen Etappe können Sie den restlichen Tag für eine individuelle Besichtigung der UNESCO Welt-erbstadt mit Steinerne Brücke, Dom, Schloss der Fürsten Thurn und Taxis u. v. m. nutzen. Optionale

Radtour auf dem Donauradweg zur Walhalla und Rückfahrt per Schiff (ca. 2 Std., nicht inklusive). Eine Nacht in Regensburg. Ca. 38–54 km (F)

5. Tag: Regensburg – Bad Gögging

(Di, Mi, Do) Von Regensburg radeln Sie auf dem Donauradweg zum Donaudurchbruch bei Weltenburg. Mit dem Schiff fahren Sie durch die „Weltenburger Enge“ zum Kloster Weltenburg (ca. 50 Min., inklusive). Das Kloster Weltenburg ist eine Benediktinerabtei und liegt oberhalb des Donaudurchbruchs in einer Donau-Schlinge. Hier befindet sich die älteste Bierbrauerei der Welt und bietet einen stimmungsvollen Biergarten. Weiterfahrt per Rad an Ihr Tagesziel. Eine Nacht in Bad Gögging. Ca. 50 km (F)

6. Tag: Bad Gögging – Neuburg a. d. Donau

(Mi, Do, Fr) Die heutige Tour führt auf dem Donauradweg teils durch Hopfenfelder und Badeseen. Sie fahren vorbei an Voburg und Ingolstadt nach Neuburg an der Donau. In Ingolstadt können Sie die Altstadt auf eigene Faust erkunden. Es gibt viel geschichtsträchtige Gebäude und Kirchen wie z. B. die Alte Anatomie, das alte Rathaus, die Asmakirche Maria de Victoria oder das Liebfrauenmünster. Oder Sie statten dem Audi Forum Ingolstadt einen Besuch ab (fakultativ). Danach erreichen Sie Neuburg a. d. Donau, deren Altstadt malerisch auf einem Hügel über der Donau liegt. Viele historische Bauten sind hervorragend erhalten, auch das neue Schloss ist sehenswert. Eine Nacht in Neuburg an der Donau. Ca. 56 km (F)

7. Tag: Neuburg a. d. Donau – Eichstätt

(Do, Fr, Sa) Zunächst radeln Sie noch ein kurzes Stück entlang der Donau und dann geht es durch das Wellheimer Trockental, welches auch als Urdonautal bezeichnet wird, in das mittelalterliche Dollnstein. Tagesziel ist heute die barocke Bischofsstadt Eichstätt im Altmühltal, diese bildet den Mittelpunkt des Naturparks Altmühltal. Hier können Sie sich die

- Donaregion und Altmühltal kombinieren
- Mittelalterflair in Eichstätt, Neuburg und Regensburg
- Wildromantisches Altmühltal
- Bezaubernde historische Kleinstädte

Fürstbischöfliche Residenz, den Eichstätter Dom oder den Bastionsgarten besichtigen (fakultativ). Eine Nacht in Eichstätt. Ca. 60 km (F)

8. Tag: Eichstätt

(Fr, Sa, So) Individuelle Abreise o. Verlängerung. (F)

EINGESCHLOSSENE LEISTUNGEN

- Radreise lt. Reiseverlauf
- Schifffahrt Kelheim – Weltenburg inkl. Rad
- 7 Nächte in Hotels der Mittelklasse (DG1X)
- 7x Frühstück (F)
- Eintritt Kristallmuseum Riedenburg
- Gepäckbeförderung
- GPS-Daten verfügbar, Karten- und Infomaterial
- Gutschein für Reiseliteratur

HINWEIS

- Fahrrad nicht inklusive
- Gesamtstrecke: ca. 296–312 km
- Hotelparkplatz (Starthotel) gegen Gebühr

TERMINE

Freitags, samstags und sonntags: 3.5.–28.9.

Pro Person in EUR Anf R Leistung **NUE30520BT**

8 Tage/7 Nächte ab/bis Eichstätt

Unterbr.		Bel	A	B	C
DG1X	Doppelzimmer Standard	2	755	789	595
EG1X	Einzelzimmer Standard	1	959	995	799

A: 3.5.–9.5., 7.6.–3.7., 30.8.–26.9. B: 10.5.–6.6., 4.7.–29.8. C: 27.9.–5.10.

Kind: 0–15 Jahre (im Zusatzbett).

Zusatznächte: Anf H. Leistung NUE70639BT:

Eichstätt (DB1F Doppelzimmer, EB1F Einzelzimmer).

Fahrräder: Anf FIT, Leistung NUE01423: 7-/21-Gang Leihrad (XR1),

Elektrofahrrad (ER1), Mitnahme des eigenen Fahrrads (XR3).

Hinweise: Auf Wunsch können Sie 5x Halbpension (außer Tag 2–3) dazu buchen (DG1H, EG1H). Kurtaxe am Ort zu zahlen.



z.B. vom 13.4. bis 20.4.
8 Tage/7 Nächte ab/bis Ambach bzw. Bernried lt. Ausschreibung
pro Person bei 2 Erw. **€ 1.099**



KULINARIK	<div style="width: 100%; height: 10px; background-color: #0056b3;"></div>
KOMFORT	<div style="width: 25%; height: 10px; background-color: #0056b3;"></div>
WELLNESS	<div style="width: 0%; height: 10px; background-color: #0056b3;"></div>
LEVEL	<div style="width: 75%; height: 10px; background-color: #0056b3;"></div>



LandGenuss Bayerische Seenrunde

Erradeln Sie die bekanntesten bayerischen Seen mit bester Wasserqualität! Bestaunen Sie die majestätischen Gebirgszüge und schlendern Sie durch reich verzierte Altstädte. Bunt und barock präsentieren sich die Etappenorte dieser Tour.

AUTHENTIC Für Fortgeschrittene

- + Individuelle Verlängerungen
- + Halbpension zubuchbar
- + Täglich Frühstück inklusive

1. Tag: Ambach bzw. Bernried am Starnberger See
Individuelle Anreise nach Ambach bzw. Bernried am Starnberger See. Ausgabe der separat gebuchten Leihräder. Genießen Sie die Zeit am Starnberger See z. B. bei einem Spaziergang am See oder bei einem erfrischenden Bad im See. Eine Nacht in Ambach bzw. Bernried.

2. Tag: Ambach/Bernried – Murnau am Staffelsee
Der Radweg führt an das Südufer des Starnberger Sees bis nach Seeshaupt. Auf herrlichen Wegen durch urtümlich, bayerische Orte vorbei an den Osterseen und dem Riegsee nach Murnau am Staffelsee. Eine Nacht in Murnau. Ca. 30 km (F)

3. Tag: Murnau – Garmisch-Partenkirchen
Heute geht es zunächst durch das Naturschutzgebiet Murnauer Moos, dem größten Moorgebiet Mitteleuropas. Anschließend weiter durch unberührte Natur dem Fluss Loisach folgend bis nach Garmisch-Partenkirchen. Die Etappe ist bewusst kurzgehalten. Daher bietet sich noch eine Fahrt mit der Zugspitzbahn auf die 2.962 m hohe Zugspitze an (ca. 5 Min., nicht inklusive). Der Panoramablick von Deutschlands höchstem Berg ist grandios. Eine Nacht in Garmisch-Partenkirchen. Ca. 40 km (F)

4. Tag: Garmisch-Partenkirchen – Wallgau
Mit dem Rad geht es von Garmisch-Partenkirchen über Klais zum schönen Barmsee. Danach haben Sie die Möglichkeit direkt zum Übernachtungsort zu radeln oder einen Abstecher über Mittenwald und Scharnitz zur Isarquelle zu unternehmen. Bis Scharnitz werden insgesamt 300 Höhenmeter überbrückt, von dort leicht bergauf durch wildromantische Schluchten und saftige Almwiesen zur Isarquelle. Zurück durch das sonnige Hochtal

mit herrlichen Panoramen auf Karwendel- und Wettersteingebirge, über Mittenwald nach Wallgau. Ein Ort in dem bayrisches Brauchtum noch gelebt wird. Eine Nacht in Wallgau. Ca. 20–70 km (F)

5. Tag: Wallgau – Bad Tölz
Vorbei am Isarwinkel dem kristallklaren, türkisblauen Wasser folgend zum beeindruckenden Sylvensteinsee und über Lenggries durch stimmungsvolle Landschaft nach Bad Tölz mit seinen reich verzierten Bürgerhäusern. Der Ort am Schnittpunkt zweier Handelswege – der Isar und der alten Salzstraße von Reichenhall in das Allgäu – entwickelte sich rasch zum florierenden Warenumschlagplatz. 2 Nächte in Bad Tölz. Ca. 50 km (F)

6. Tag: Tegernsee
Radausflug durch die reizvolle Tegernseer Landschaft bis Gmund am Tegernsee mit herrlichem Seepanorama. Entlang des Gaißbachtals wieder zurück nach Bad Tölz. Die Tölzer Marktstraße lädt ein auf den Spuren der bekannten Fernsehserie „Der Bulle von Tölz“ zu wandeln. Ca. 45 km (F)

7. Tag: Bad Tölz – Ambach bzw. Bernried
Zum Abschluss nochmal eine gemütliche Etappe über sanfte Hügel und durch saftige Wiesen zurück zum Ausgangspunkt Ihrer Reise. Nutzen Sie die Gelegenheit für ein erfrischendes Bad im glasklaren Wasser des Starnberger Sees. Eine Nacht in Ambach bzw. Bernried. Ca. 30 km (F)

8. Tag: Ambach bzw. Bernried am Starnberger See
Individuelle Abreise oder Verlängerung. (F)

EINGESCHLOSSENE LEISTUNGEN

- Radreise lt. Reiseverlauf
- 7 Nächte in Hotels mit regionalem Flair der Mittelklasse (DB1F)
- 7x Frühstück (F)

- Glitzernde, bayerische Seenwelt
- Herrliche traditionelle Ortschaften
- Spektakuläre Gebirgsblicke auf die Zugspitze
- Übernachtung bei authentischen Gastgebern

- 1 x Weißwurst-Frühstück pro Person
- Gepäckbeförderung
- GPS-Daten verfügbar
- Karten- und Infomaterial
- Leihradversicherung, bei Buchung von Leihrädern

HINWEIS

- Fahrrad nicht inklusive
- Gesamtstrecke: ca. 215.265 km
- Streckencharakteristik: Insgesamt einfache Tour. Wenige kurze Anstiege können auch fast mühelos schiebend bewältigt werden. Geradelt wird auf herrlichen Radwegen und kleinen Nebenstraßen, Hauptstraßen nur auf kurzen Abschnitten. Die Strecke ist überwiegend asphaltiert, einzelne längere Abschnitte auf gut befahrbaren Naturstraßen.
- Parkplätze ca. EUR 10 pro Nacht, zahlbar vor Ort, Reservierung nicht möglich.

TERMINE

Täglich: 13.4.–5.10.

Pro Person in EUR	Anf R Leistung MUC01425BT			
8 Tage/7 Nächte ab/bis Ambach/Bernried	Bel	A	B	C
Unterbr				
DB1F Doppelzimmer Standard	2	1099	1189	1235
EB1F Einzelzimmer Standard	1	1389	1479	1525
A: 13.4.–19.4., 28.9.–12.10. B: 20.4.–17.5., 14.9.–27.9. C: 18.5.–13.9.				
Kind: 0–14 Jahre (im Zusatzbett).				
Zusatznächte: Ambach/Bernried: Anf H, Leistung MUC00070BT (DB1F Doppelzimmer, EB1F Einzelzimmer).				
Fahrräder: Anf FIT, Leistung MUC01420: 7- oder 21-Gang Leihrad (XR1), 27-Gang Leihrad Plus (XR2), Elektrofahrrad (ER1), Mitnahme des eigenen Fahrrads (XR3).				
Hinweise: Auf Wunsch können Sie Halbpension (teils außerhalb der Unterkunft mit Wertgutschein) dazu buchen (DB1H/EB1H). Kurtaxe am Ort zu zahlen.				



z.B. vom 4.5. bis 12.5.
 9 Tage/8 Nächte ab/bis Donaueschingen
 lt. Ausschreibung
 pro Person bei 2 Erw. **€ 849**



KULINARIK	<div style="width: 25%;"></div>
KOMFORT	<div style="width: 25%;"></div>
WELLNESS	<div style="width: 0%;"></div>
LEVEL	<div style="width: 25%;"></div>



Die junge Donau

Diese Radtour verläuft entlang der jungen Donau von der Donauquelle in Donaueschingen bis nach Regensburg mit seinem gut erhalten mittelalterlichem Zentrum.

Für Anfänger

- + Individuelle Verlängerungen
- + Halbpension zubuchbar
- + Täglich Frühstück inklusive

1. Tag: Donaueschingen
 (Sa, So) Individuelle Anreise nach Donaueschingen. Sie haben die Möglichkeit die Residenzstadt in Eigenregie zu erkunden. Die weitläufigen Parkanlagen und das prächtige Schloss mit Hofbibliothek und Prunkräume sind eine ausgiebige Besichtigung wert (fakultativ). Ausgabe der separat gebuchten Leihräder. Eine Nacht in Donaueschingen.

2. Tag: Donaueschingen – Mühlheim an der Donau bzw. Fridingen
 (So, Mo) Am Talgrund radeln Sie von der Donauquelle zur Versickerung bei Möhringen und weiter in das alte, malerische Städtchen Mühlheim an der Donau bzw. nach Fridingen. Eine Nacht in Mühlheim an der Donau bzw. Fridingen. Ca. 52 km (F)

3. Tag: Mühlheim an der Donau bzw. Fridingen – Sigmaringen bzw. Scheer-Mengen
 (Mo, Di) Der Naturpark Obere Donau begleitet Sie auf ca. 30 km mit engen Schluchten, Tallandschaften und einsamen Waldwiesen. So erreichen Sie den Klosterort Beuron. Weiter geht es nach Sigmaringen, die ehemalige Hauptstadt des Hohenzollern-Staates (bis 1918) mit seinem beeindruckenden Schloss der Hohenzollern (inklusive) bzw. weiter nach Scheer-Mengen. Eine Nacht in Sigmaringen bzw. Scheer-Mengen. Ca. 44-52 km (F)

4. Tag: Sigmaringen bzw. Scheer-Mengen – Ehingen
 (Di, Mi) Nahe der Donau radeln Sie in das malerische Städtchen Riedlingen mit seinen Fachwerkhäusern und weiter durch das Marchtal, wo die Donau ein besonders romantisches Stück durchfließt. Weiterfahrt an Ihr Tagesziel Ehingen. Eine Nacht in Ehingen. Ca. 63-71 km (F)

5. Tag: Ehingen – Lauingen
 (Mi, Do) Heute geht es in das Blaualtal zu Deutschlands schönster Karstquelle, dem Blautopf, und in das beschauliche Ulm. Durch Auwälder radeln Sie nach Günzburg. Hier steigen Sie in die Bahn ein und fahren nach Lauingen (ca. 11 Minuten, nicht inklusive, ca. EUR 12). Die Bahn fährt im Stundentakt. Eine Nacht in Lauingen. Ca. 69 km (F)

6. Tag: Lauingen – Neuburg
 (Do, Fr) Vorbei an Donauwörth in die barocke Stadt Neuburg mit Residenzschloss, Hofkirche, Apotheke u. v. m. Schon von weitem können Sie die prächtige Schlossfassade mit den Türmen erkennen. Wer möchte, kann ab Donauwörth in die Bahn umsteigen und gemütlich an das Tagesziel fahren (im Stundentakt, nicht inklusive, ca. EUR 17). Eine Nacht in Neuburg. Ca. 44-82 km (F)

7. Tag: Neuburg – Bad Gögging
 (Fr, Sa) Vorbei am romantischen Jagdschloss Grünau bis nach Ingolstadt und über Großmehring, Vohburg und Pförring nach Bad Gögging. Eine Nacht in Bad Gögging. Ca. 58 km (F)

8. Tag: Bad Gögging – Regensburg
 (Sa, So) Sie radeln durch Hopfenfelder bis zum Weltenburger Kloster, oberhalb des Donaudurchbruchs in einer Donau-Schlinge. Per Schiff (ca. 25 Minuten, inklusive) geht es durch den weltbekannten Donaudurchbruch nach Kelheim. Weiter auf dem Donau-Radweg über Saal und Bad Abbach nach Regensburg. Eine Nacht in Regensburg. Ca. 55 km (F)

9. Tag: Regensburg – Donaueschingen
 (So, Mo) Bahnfahrt zurück nach Donaueschingen. Individuelle Abreise oder Verlängerung. (F)

INGESCHLOSSENE LEISTUNGEN

- Radreise lt. Reiseverlauf
- Rückfahrt per Bahn nach Donaueschingen

- Residenzstadt Donaueschingen
- Naturpark Obere Donau
- Sigmaringen mit Schloss der Hohenzollern
- Jagdschloss Grünau
- Donaudurchbruch
- Regensburg (UNESCO Weltkulturerbe)

- Schifffahrt Weltenburg – Kelheim inklusive Radbeförderung
- 8 Nächte in Hotels der Mittelklasse (DG1F)
- 8x Frühstück (F)
- Führung Schloss Sigmaringen
- Gepäckbeförderung, Karten- und Infomaterial

HINWEIS

- Fahrrad nicht inklusive.
- Gesamtstrecke: ca. 385-439 km
- Die Fahrradtouren sind nicht geführt.
- Kostenfreie Parkmöglichkeiten direkt beim Bahnhof (ca. 8 Gehminuten vom Hotel entfernt).
- Rückfahrt Regensburg – Donaueschingen inkl.: Per Bahn: Täglich, im Zweistundentakt, freie Wahl der Regionalbahn (2. Kl.). Radmitnahme in der Bahn möglich (ca. EUR 6 pro Rad, zahlbar vor Ort).
- Rücktransfer eigener Fahrräder, nur sonntags möglich, vorab buchbar. Mitnahme von Rädern mit einer Felgenbreite von über 5 cm nur auf Anfrage möglich.

TERMINE

Samstags, sonntags: 4.5.-22.9.

Pro Person in EUR		Anf R Leistung QFB14000BT		
9 Tage/8 Nächte ab/bis Donaueschingen				
Unterbr.		Bel	A	B
DG1F	DZ Standard	2	849	949
EG1F	EZ Standard	1	1075	1179

A: 4.5.-17.5. B: 18.5.-30.9.

Transfers: Rücktransfer des eigenen Rad: Anf FIT, Leistung QFB14002: Fahrrad ohne Versicherung (TO2) bzw. mit Versicherung (TO3), E-Bike ohne Versicherung (TO6)

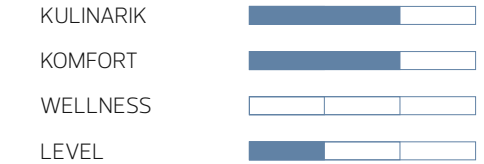
Zusatznächte: Anf H, Leistung QFB14001BF: Regensburg (DG1F Doppelzimmer, EG1F Einzelzimmer), Donaueschingen (DG2F Doppelzimmer, EG2F Einzelzimmer).
Fahrräder: Anf FIT, Leistung QFB14002: 7- oder 21-Gang Leihrad (XR1), Elektroad (ER1). Mitnahme des eigenen Fahrrads (XR3).
Hinweise: Auf Wunsch können Sie Halbpension (5x Abendessen an den Tagen 1, 3, 6, 7 und 8, teilweise im hotelnahen Restaurant) dazu buchen (DG1H, EG1H). Kurtaxe am Ort zu zahlen.



z.B. vom 26.4. bis 3.5.
8 Tage/7 Nächte ab/bis Passau
lt. Ausschreibung
pro Person bei 2 Erw. € 549



Blick auf Krems



Dürnstein

Donau-Radweg klassisch

Diese Tour führt Sie entlang der Donau von Passau bis Wien. Entdecken Sie die Wein- und Feinschmeckerregion Wachau, die traditionellen Städte und Dörfer und natürlich auch den Charme der Walzerstadt Wien.

CLASSICS Für Anfänger

+ Halbpension zubuchbar

1. Tag: Passau

Individuelle Anreise nach Passau. Ausgabe der separat gebuchten Leihräder. Eine Nacht in Passau.

2. Tag: Passau – Schlägen/Wesenufer/St. Agatha

Radtour nach Engelhartzell und zur Schlägener Schlinge. Eine Nacht in Schlägen, Wesenufer bzw. St. Agatha. Ca. 43 km (F)

3. Tag: Schlägen/Wesenufer/St. Agatha – Linz

Per Rad entlang der Schlägener Schlinge (Flussmäander) nach Aschach in den Barockmarkt nach Linz. Eine Nacht in Linz. Ca. 59 km (F)

4. Tag: Linz – Ardagger/Grein/Bad Kreuzen

Weiter auf dem Donauradweg über Mauthausen und vorbei an den Schlössern Pragstein, Wallsee und der Greinburg bis in die Donauorte Ardagger, Bad Kreuzen bzw. Grein. Eine Nacht in Ardagger/Grein/Bad Kreuzen. Ca. 65 km (F)

5. Tag: Ardagger/Grein/Bad Kreuzen – Marbach/Maria Taferl/Leiben

Auf dem Donau-Radweg über Grein und Ybbs zu Ihrem Tagesziel. Eine Nacht in Leiben. Ca. 59 km (F)

6. Tag: Marbach/Maria Taferl/Leiben – Krems/Traismauer

Radtour nach Melk. Weiter durch die einzigartige Wachau radeln Sie über Spitz, Weißenkirchen und Dürnstein nach Krems. Eine Nacht in Krems/Traismauer. Ca. 45–60 km (F)

7. Tag: Krems/Traismauer – Wien

Heute geht es auf dem Donau Radweg sehr schön am Rande des Wienerwaldes, vorbei an der Burg Greifenstein und dem Stift Klosterneuburg in die österreichische Hauptstadt Wien. Eine Nacht in Wien. Ca. 57–77 km (F)

8. Tag: Wien – Passau

Rücktransfer nach Passau. Individuelle Abreise oder Verlängerung. (F)

INGESCHLOSSENE LEISTUNGEN

- Radreise lt. Reiseverlauf
- Bus- bzw. Bahnrücktransfer Wien – Passau exkl. Radbeförderung
- 7 Nächte in Gasthöfen, Pension und Hotels der Mittelklasse und gehobenen Mittelklasse (DG1F)
- 7x Frühstück (F)
- Eintritt Stift St. Florian
- Gepäckbeförderung
- Karten- und Infomaterial

HINWEIS

- Fahrrad nicht inklusive
- Gesamtstrecke: ca. 328–363 km
- Unbewachter Parkplatz (umzäunt nahe Radausgabe oder beim Anreisehotel) oder Tiefgarage (nahe Güterbahnhof) ca. EUR 45 pro Aufenthalt, zahlbar vor Ort.
- Personenrücktransfer nach Passau inklusive: Per Bus ab Hotel in Wien zum Info-Point/Parkplatz in Passau (Ankunft ca. 13:30 Uhr): Jeden Samstag sowie zusätzl. sonntags (Juni–August). Per Bahn an den restlichen Tagen (2.Klasse, keine Zugbindung, im 2-Std.-Takt, ohne Umstieg), außer Westbahn, kein Transfer zum Bahnhof.
- Rücktransfer der eigenen Fahrräder (bei einer Felgenreife von über 5 cm nur auf Anfrage möglich), nicht inklusive, vorab buchbar: Im Bus (gemeinsame Beförderung Reisender und Rad) samstags und im Juni bis August zusätzlich sonntags.
- Bei Bahntransfer: montags, dienstags, freitags und sonntags (im Mai, Sept., Okt.): Radabgabe am Vortag bis 17 Uhr im Hotel in Wien, diese stehen dann am nächsten Tag in Passau am Info-Point bereit. An den restlichen Tagen erfolgt die Mitnahme des eigenen Fahrrads in Eigenregie.

- ADFC-Qualitätsradroute 4 Sterne
- Wein- und Feinschmeckerregion Wachau
- Dreiflüssestadt Passau und Metropole Wien
- Historische Orte
- Schlögener Donauschlinge

- Nicht eingeschlossene Leistungen: Bahnticket Hflein – Wien an Tag 7 (ca. EUR 4 pro Person zzgl. Radticket)
- Bei Buchung eines Leihrades erhalten Sie ein kostenfreies Upgrade auf ein E-Bike, bei Anreise 26.4.–29.4. und 30.9.–6.10.

TERMINE

Montags, freitags, samstags, sonntags: 26.4.–6.10. Täglich: 1.6.–30.8.

IHR SPARVORTEIL

Frühbucher: 3% bei Buchung bis 29.2. (auf ÜF-Arrangement)

REISEVARIANTE

- Auch buchbar als Superior-Variante mit Unterbringung in Hotels der Mittelklasse und gehobenen Mittelklasse (DS1F, ES1F).
- Auch buchbar als Premium-Variante mit Unterbringung in Hotels der gehobenen Mittelklasse, direkt am Radweg (DM1F, EM1F).

Pro Person in EUR		Anf R Leistung LN201425BT		
8 Tage/7 Nächte ab/bis Passau				
Unterbr		Bel	A	B
DG1F	DZ Standard	2	549	769
EG1F	ES Standard	1	739	959
DS1F	DZ Superior	2	605	815
ES1F	EZ Superior	1	829	1035
DM1F	DZ Premium	2	665	919
EM1F	EZ Premium	1	905	1159

A: 26.4.–2.5., 30.9.–13.10. B: 3.5.–29.9.

Kind: 0–14 Jahre (im Zusatzbett). **Transfers:** Rücktransfer des eigenen Fahrrads: Anf FIT, Leistung LN201423: ohne Versicherung (TO2), mit Versicherung (TO3). **Zusatznächte:** Anf H, Leistung LN201000BT: Passau: Standard (DG1F DZ, EG1F EZ), Superior (DS1F DZ, ES1F EZ), Premium (DM1F DZ, EM1F EZ); Wien: Standard (DG2F DZ, EG2F EZ), Superior (DS2F DZ, ES2F EZ), Premium (DM2F DZ, EM2F EZ). **Fahrräder:** Anf FIT, Leistung LN201423: 7- oder 21-Gang Leihrad (XR1), Elektrofahrrad (ER1), Mitnahme des eigenen Fahrrads während der Tour (XR3). **Hinweise:** Auf Wunsch können Sie Halbpension dazu buchen (z. B. DG1H, EG1H). Kurtaxe vor Ort zu zahlen.



z.B. vom 5.10. bis 12.10.
 8 Tage/7 Nächte ab/bis Passau
 lt. Ausschreibung
 pro Person bei 2 Erw. **€ 625**



KULINARIK	<div style="width: 100%;"></div>
KOMFORT	<div style="width: 100%;"></div>
WELLNESS	<div style="width: 0%;"></div>
LEVEL	<div style="width: 25%;"></div>



Donau-Radweg – Der Radklassiker

Erleben Sie die österreichische Gastlichkeit auf Europas bekanntestem Radweg! Tagsüber erwarten Sie viele bedeutende Sehenswürdigkeiten: die 3-Flüsse-Stadt Passau, die weltberühmte Donauschlinge, die Metropole Wien, Wachau, Strudengau.

CLASSICS Für Anfänger

- + Mehrere Hotelkat. zur Auswahl
- + Tägliche Abfahrten
- + Frühbuchervorteil
- + Halbpension zubuchbar

1. Tag: Passau

Individuelle Anreise nach Passau. Empfehlenswert ist ein Rundgang durch die malerische Altstadt! Ausgabe der separat gebuchten Leihräder bis 16 Uhr (bei später Anreise am nächsten Morgen). Eine Nacht in Passau.

2. Tag: Passau – Region Schlägen

Vorbei am Trappistenkloster in Engelhartzell, das für seine Rokoko-Kirche bekannt ist und der beeindruckenden „Schlägen Schlinge“, wo die Donau eine 180-Grad-Kehrtwendung macht. Eine Nacht in der Region Schlägen. Ca. 41 km (F)

3. Tag: Region Schlägen – Linz

Langsam geht das schmale, naturbelassene Donautal in die Weite des fruchtbaren Eferdinger Beckens über. Sie fahren weiter nach Linz, Oberösterreichs Landeshauptstadt, mit zauberhafter Altstadt. Eine Nacht in Linz. Ca. 55 km (F)

4. Tag: Linz – Region Strudengau

Highlights an diesem Tag sind die ursprüngliche Auenlandschaft, das Keltendorf Mitterkirchen, die Stiftskirche in Baumgartenberg, die romantische Burg Clam und das Barockstädtchen Grein mit dem ältesten Stadttheater Österreichs. Eine Nacht in der Region Strudengau. Ca. 60 km (F)

5. Tag: Region Strudengau – Region Nibelungengau

Durch den wilde Struden- und Nibelungengau. Über der Donau thront die Wallfahrtskirche von Maria Taferl und schon von weitem grüßt das Benediktinerstift Melk. Eine Nacht in der Region Nibelungengau. Ca. 50 km (F)

6. Tag: Region Nibelungengau – Region Krems

Die sanfte Hügellandschaft der Wachau, geprägt von verträumten Dörfern, Aprikosenbäumen, Weinterrassen, Burgen, Schlössern und Klöstern, verspricht einen erlebnisreichen Tag. Sie passieren die reizenden Weinorte Spitz, Weißenkirchen u. Dürnstein. Am Wegesrand locken gemütliche Heurige – hier erleben Sie österreichische Gastlichkeit hautnah! Eine Nacht in der Region Krems. Ca. 50 km (F)

7. Tag: Region Krems – Wien

Bahnfahrt von Krems nach Tulln (inklusive, ca. 40 Min.). Radtour entlang der Donau, vorbei am Stift Klosterneuburg in die Walzermetropole Wien. Eine Nacht in Wien. Ca. 40 km (F)

8. Tag: Wien – Passau

Bus- bzw. Bahnrücktransfer (2. Klasse). Individuelle Abreise oder Verlängerung in Wien oder Passau. (F)

INGESCHLOSSENE LEISTUNGEN

- Radreise lt. Reiseverlauf
- 1x Bahnfahrt 2. Klasse Region Krems – Tulln bzw. Traismauer – Tulln inkl. Radbeförderung
- Bahnrückfahrt 2. Klasse Wien – Passau (ca. 2,5 Std.) exklusive Radbeförderung bzw. Busrückfahrt Wien – Passau inkl. Radbeförderung
- 7 Nächte in kleinen authentischen Gasthöfen oder Hotels der Mittelklasse, die meist über eine sehr gute regionale Küche verfügen (DE1F)
- 7x Frühstück (F)
- 1x Flasche Wachauer Wein pro Zimmer
- 1x Verkostung regionaler Produkte
- 1x Lenkertasche pro Zimmer
- Gepäckbeförderung, Karten- und Infomaterial

HINWEIS

- Fahrrad nicht inklusive
- Gesamtstrecke: ca. 296 km
- Vom 23.3.–26.4. und 21.9.–19.10. Bahnrückfahrt nach Passau inklusive (2. Klasse, keine Zugbindung),

- Dreiflüssestadt Passau
- Naturschauspiel Schlägener Schlinge
- Romantische Wachau
- Walzermetropole Wien
- ADFC-Qualitätsroute 4 Sterne

Mitnahme eigener Räder nicht inklusive (in Eigenregie möglich)

- Vom 27.4.–20.9. Busrückfahrt inklusive Mitnahme eigener Räder (nur gültig für Tour und Zusatznächte wie ausgeschrieben), Bahnrückfahrt (exklusive Rad) in dieser Zeit auch möglich, bitte vorab anmelden
- Parkinformationen: Diverse Parkgaragen in Passau ab EUR 60 pro Woche.

TERMINE

Täglich: 23.3.–26.10.

IHR SPARVORTEIL

Frühbucher: 5 % bei Buchung bis 60 Tage vor Anreise, auf ÜF-Arrangement.

REISEVARIANTE

- Auch buchbar als Standard-Variante mit Unterbringung in Hotels und Gasthöfen der Mittelklasse und gehobenen Mittelklasse (DG1F, EG1F).
- Auch buchbar als Superior-Variante mit Unterbringung in hochwertigeren Hotels der Mittelklasse und gehobenen Mittelklasse (DS1F, ES1F).

Pro Person in EUR		Anf R Leistung LNZ01426BT			
8 Tage/7 Nächte ab/bis Passau					
Unterbr		Bel	A	B	C
DE1F	DZ Economy	2	699	825	625
EE1F	EZ Economy	1	925	1059	859
DG1F	DZ Standard	2	779	925	685
EG1F	EZ Standard	1	1035	1189	949
DS1F	DZ Superior	2	929	1055	825
ES1F	EZ Superior	1	1265	1399	1169

A: 23.3.–26.4., 21.9.–4.10. B: 27.4.–20.9. C: 5.10.–26.10.

Zusatznächte: Anf H, Leistung LNZ01003BT: Passau: Sparpreis-Variante (DE1F DZ, EE1F EZ), Standard-Variante (DG1F DZ, EG1F EZ), Superior-Variante (DS1F DZ, ES1F EZ); Wien: Sparpreis-Variante (DE2F DZ, EE2F EZ), Standard-Variante (DG2F DZ, EG2F EZ), Superior-Variante (DS2F DZ, ES2F EZ)

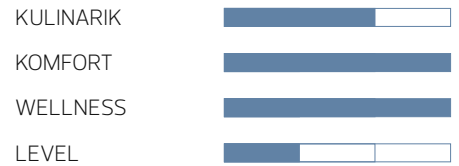
Fahrräder: Anf FIT, Leistung LNZ01445: 7-/21-Gang Leihrad (XR1), Elektrofahrrad (ER1), Mitnahme des eigenen Fahrrads (XR3).

Hinweise: Auf Wunsch können Sie Halbpension dazu buchen (6x Abendessen, außer in Wien) (DE1H/EE1H/DG1H/EG1H/DS1H/ES1H). Kurtaxe am Ort zu zahlen.



z.B. vom 5.10. bis 12.10.
8 Tage/7 Nächte ab/bis Passau
It. Ausschreibung
pro Person bei 2 Erw.

€ 1.035



Donau-Radweg Deluxe

Entdecken Sie auf dieser erlebnisreichen Radtour die einzigartige Schönheit der Schlägener Schlinge, die Kulturlandschaft Wachau, welche zum UNESCO-Weltkulturerbe und -naturerbe gehört, sowie die lebhaften Städte Linz und Wien.

CHARME

Für Anfänger

- + Besondere Unterkünfte
- + Individuelle Verlängerungen
- + Tägliche Abfahrten
- + Frühbuchervorteil
- + Halbpension zubuchbar

1. Tag: Passau

Individuelle Anreise. Ausgabe der Tourenunterlagen und der separat gebuchten Leihräder bis 16. Uhr (bei später Anreise Ausgabe am nächsten Morgen). Eine Nacht im Hotel Residenz Passau.

2. Tag: Passau – Schlägen

Sie radeln entlang der Donau durch das Obere Donautal in die bezaubernde Schlägener Schlinge. Empfehlenswert: ein Besuch des Trappistenkloster Engelszell, das für seine Klosterliköre bekannt ist. Eine Nacht im Hotel Donauschlinge. Ca. 45 km (F)

3. Tag: Schlägen – Linz

Sie fahren bis nach Aschach und auf dem Donauradweg bis nach Linz mit seine Idyllischen Gassen und dem stilvolle Hauptplatz. Diese stehen im Kontrast zur zeitgenössischen Kunst und den virtuellen Welten in den Museen. Eine Nacht im Austria Trend Hotel Schillerpark. Ca. 55 km (F)

4. Tag: Linz – Grein/Bad Kreuzen

Es geht weiter durch die Donauauen bis nach Ardagger. In Enns besichtigen Sie den Stadtplatz mit seinem Wahrzeichen, dem 60 Meter hohen Stadtturm aus dem 16. Jh. Eine Nacht im Wellnesshotel Aumühle. Ca. 55 km (F)

5. Tag: Grein/Bad Kreuzen – Melk

Ihre Radtour führt Sie durch den Strudengau bis ins Barockstädtchen Grein mit dem ältesten Stadttheater Österreichs. Sie radeln Richtung Melk und erblicken das Stift Melk schon aus weiter Ferne. Eine Nacht im Hotel zur Post. Ca. 53 km (F)

6. Tag: Melk – Dürnstein

Sie radeln durch die Wachau (UNESCO-Weltkulturerbe), das Herz der österreichischen Weinbaukultur. Genießen Sie die Schönheit der Region bis Sie den geschichtsträchtigen Ort Dürnstein erreichen. Eine Nacht im Hotel Schloss Dürnstein. Ca. 35 km (F)

7. Tag: Dürnstein – Wien

Sie lassen die Weinberge der Wachau hinter sich und radeln durch die Weiten des Tullnerfeldes bis in die Blumen- und Römerstadt Tulln. Bahnfahrt von Tulln bis Wien (ca. 35 Min., inklusive). Eine Nacht im Steigenberger Hotel Herrenhof. Ca. 49 km (F)

8. Tag: Wien – Passau

Bahnrücktransfer vom Hauptbahnhof Wien nach Passau (inklusive). Individuelle Abreise oder Verlängerung. (F)

Informationen zur Unterkunft

Hotel Residenz Passau, im Herzen der Altstadt mit Bar, Bibliothek, Terrasse, kleiner Wellnessbereich.

Hotel Donauschlinge direkt an der Schlägener Schlinge. Restaurant, Bar, Terrasse, Wellnessbereich (Hallenbad, Saunen, Dampfbad, Infrarotkabine).

Austria Trend Hotel Schillerpark im Zentrum von Linz, nahe der Altstadt, mit Restaurant, Café, Bar.

Wellness Hotel Aumühle 6 km von Zentrum Grein entfernt, Wellnesshotel mit Saunen & Dampfbädern

Hotel zur Post im Zentrum von Melk mit Restaurant, Arkadenhof, Vinothek, Weinkeller, Sauna.

Hotel Schloss Dürnstein, hoch über der Donau, mit Restaurant, Bar, Spa (Hallenbad, Sauna, Dampfbad).

Steigenberger Hotel Herrenhof im Herzen des ersten Wiener Bezirks. Restaurant, Bar, großer Wellnessbereich (2 Saunen, Dampfbad, Fitnesscenter).

■ Einzigartige Schönheit Schlägener Schlinge

■ Lebhaftige Städte Wien und Tulln

■ Übernachtung in schönen Hotels

■ Romantische Wachau

EINGESCHLOSSENE LEISTUNGEN

- Radreise lt. Reiseverlauf
- Bahnrücktransfer Wien – Passau (1. Klasse) exklusiv Radbeförderung
- Bahnfahrt Tulln – Wien inkl. Radbeförderung
- 7 Nächte in den genannten oder gleichwertigen Hotels der gehobenen Mittelklasse und First-Class (DG1X)
- 7x Frühstück (F)
- 1x Lenkertasche pro Zimmer
- Gepäckbeförderung
- Karten- und Infomaterial

HINWEIS

- Fahrrad nicht inklusive
- Gesamtstecke: ca. 292 km
- Parkinformationen: Diverse Parkgaragen in Passau ca. EUR 60 pro Woche, zahlbar vor Ort

TERMINE

Täglich: 23.3.-19.10.

IHR SPARVORTEIL

Frühbucher: 5% bei Buchung bis 60 Tage vor Anreise (auf ÜF-Arrangement)

Pro Person in EUR Anf R Leistung LN201427BT

8 Tage/7 Nächte ab/bis Passau

Unterbr		Bel	A	B	C
DG1X	DZ Standard	2	1159	1255	1035
EG1X	EZ Standard	1	1569	1665	1445

A: 23.3.-26.4., 21.9.-4.10. B: 27.4.-20.9. C: 5.10.-26.10.

Zusatznächte: Anf H, Leistung LN201001BT:

Passau (DG1F Doppelzimmer, EG1F Einzelzimmer),

Wien (DG2F Doppelzimmer, EG2F Einzelzimmer).

Fahrräder: Anf FIT, Leistung LN201446: 7-/21-Gang Leihrad (XR1),

Elektrofahrrad (ER1), Mitnahme des eigenen Fahrrads (XR3).

Hinweise: Auf Wunsch können Sie Halbpension dazu buchen (6x Abendessen, außer in Wien) (DB1H, EB1H). Kurtaxe am Ort zu zahlen.



z.B. vom 26.4. bis 3.5.
8 Tage/7 Nächte ab/bis Passau
lt. Ausschreibung
pro Person bei 2 Erw.

€ 679



KULINARIK	<div style="width: 100%; height: 10px; background-color: #0056b3;"></div>
KOMFORT	<div style="width: 100%; height: 10px; background-color: #0056b3;"></div>
WELLNESS	<div style="width: 100%; height: 10px; background-color: #0056b3;"></div>
LEVEL	<div style="width: 100%; height: 10px; background-color: #0056b3;"></div>



Donau-Radweg mit Charme

Parallel zum blauen Band des mächtigen Stroms schlängelt sich der Donau-Radweg auf genussvollen Kilometern von Passau bis in die Walzerstadt Wien, reich an Geschichte und Tradition, üppigen Weinfeldern und fabelhaften Welten.

CHARME

Für Anfänger

+ Halbpension zubuchbar

1. Tag: Passau

Individuelle Anreise. Ausgabe der separat gebuchten Leihräder. Eine Nacht im Hotel Passauer Wolf.

2. Tag: Passau – Schlägen/St. Agatha

Vormittags „Drei-Flüsse“ – Stadtrundfahrt per Schiff (ca. 45 Min., inklusive). Danach Radtour entlang der Donau nach Oberzell, Engelhartzell und Schlägen bzw. St. Agatha. Eine Nacht im Hotel Donauschlinge. Ca. 43 km (F)

3. Tag: Schlägen/St. Agatha – Linz

Radtour durch das Engtal Kaiserau. Direkt an der Donau entlang nach Aschach und Eferding. Danach erreichen Sie Oberösterreichs Landeshauptstadt Linz. Eine Nacht im Hotel Schillerpark. Ca. 59 km (F)

4. Tag: Linz – Grein/Bad Kreuzen

Vorbei an Steyregg, über Mauthausen in das Hinterland des Strudengaus. Hier erwartet Sie eine Engstelle der Donau, die wegen Ihrer Strudel von Schiffen damals gefürchtet wurde. Weiter nach Grein bzw. Bad Kreuzen. Eine Nacht im Hotel Aumühle oder Hotel Schatzkammer. Ca. 48–59 km (F)

5. Tag: Grein/Bad Kreuzen – Melk

Besichtigung von Grein mit Schloss Greinburg, Stadttheater u. Arkaden-Innenhöfe. Radtour vorbei an der Insel Wörth nach Emmersdorf bzw. Melk, dem Tor zur Wachau. Eine Nacht im Hotel Zur Post oder im Hotel Schwarzer Bär. Ca. 49–66 km (F)

6. Tag: Melk – Krems

Das Weltkulturerbe Wachau gilt als eine der schönsten Kulturlandschaften Europas. Vom prächtigen Barockstift Melk über Weißenkirchen und Dürnstein, durch den malerischen Spitzer Graben bis zu dem Altstadt-Juwel Krems. Eine Nacht im Hotel Steigenberger Avance. Ca. 45 km (F)

7. Tag: Krems – Wien

Über Traismauer nach Höflein. Per S-Bahn nach Wien (ca. EUR 4 pro Pers. zzgl. Radticket). Eine Nacht im Arcotel Kaiserwasser. Ca. 57 km (F)

8. Tag: Wien – Passau

Rücktransfer, indiv. Abreise oder Verlängerung. (F)

Informationen zur Unterkunft

Hotel Passauer Wolf die Sehenswürdigkeiten in der Nähe. Frühstücksrestaurant, Bar, Sauna, Whirlpool.

Hotel Donauschlinge direkt am Naturwunder Schlägener Schlinge. Restaurant, Bar, Spa Bereich mit Hallenbad und Saunen.

Hotel Schillerpark zentral in Linz. Modernes Hotel mit Restaurant, Bar, Café.

Hotel Aumühle, ruhig, etwas außerhalb von Grein. Restaurant, Garten, Wellnessbereich. Alternative: Hotel Schatzkammer in Bad Kreuzen.

Hotel Zur Post zentral in Melk. Restaurant im Gewölbe, Poststüberl, Weinkeller, Sauna.

Im Hotel Steigenberger Avance hoch über Krems, Restaurant, Wellness-Oase (ca. 1.200 qm) mit Swimmingpool, Hallenbad, Saunen.

Arcotel Kaiserwasser nahe des Schlosses Belvedere mit Restaurant, Café, Sauna, Fitnessbereich.

INGESCHLOSSENE LEISTUNGEN

- Radreise lt. Reiseverlauf
- Bus-/Bahnrücktransfer Wien – Passau inkl. Rad
- 7 Nächte in den genannten oder gleichwertigen Hotels der gehobenen Mittelklasse (DG1F)
- 7x Frühstück (F)
- „Drei-Flüsse“ – Stadtrundfahrt per Schiff
- Gepäckbeförderung, Karten- und Infomaterial
- 1x Satteltasche pro Person (Verleih)

HINWEIS

- Fahrrad nicht inklusive
- Gesamtstrecke: ca. 301–329 km

■ Unterbringung in Häusern mit besonderem Ambiente

■ ADFC-Qualitätsroute 4 Sterne

■ Weinregion Wachau, Schlägener Schlinge

- Unbewachter Parkplatz (umzäunt, nahe Radausgabe/Anreisehotel) o. Tiefgarage (nahe Güterbahnhof), ca. EUR 45/Aufenthalt, zahlbar vor Ort
- Nicht eingeschlossen: Bahnticket Höflein – Wien, ca. EUR 4 pro Pers. zzgl. Radticket, zahlbar vor Ort
- Personenrücktransfer von Wien nach Passau inkl.: Per Bus ab Hotel in Wien zum Info-Point/Parkplatz (Ankunft ca. 13:30 Uhr) jeden Samstag und zusätzlich von Juni bis August sonntags. Alle restlichen Tage ausschließlich per Bahn (2. Klasse, keine Zugbindung). Rücktransfer der kundeneigenen Räder per Bus vorab anzumelden.
- Mitnahme eigener Räder beim Rücktransfer, nicht inklusive, vorab buchbar. Die Mitnahme von Rädern mit einer Felgenbreite mehr als 5 cm sind nur auf Anfrage möglich.

TERMINE

Montags, freitags, samstags, sonntags: 26.4.–31.5., 1.9.–6.10., täglich: 1.6.–31.8.

IHR SPARVORTEIL

Frühbucher: 3% bei Buchung bis 29.2. auf ÜF-Arrangement

Pro Person in EUR Anf R Leistung LNZ01430BT
8 Tage/7 Nächte ab/bis Passau

Unterbr.	Bel	A	B	C	
DG1F	DZ Standard	2	679	885	919
EG1F	EZ Standard	1	919	1125	1165

A: 26.4.–2.5., 30.9.–13.10. B: 3.5.–16.5., 17.6.–30.6., 8.9.–29.9.
C: 17.5.–16.6., 1.7.–7.9.

Transfers: Rücktransfer eigene Fahrräder: Anf FIT, Leistung LNZ01421: Fahrrad ohne Versicherung (TO2) bzw. mit Versicherung (TO3), E-Bike ohne Versicherung (TO4).

Fahrräder: Anf FIT, Leistung LNZ01421: 7-/21-Gang Leihrad (XR1), Elektrofahrrad (ERA1), Mitnahme des eigenen Fahrrads (XR3). Mitnahme des eigenen Fahrrads beim Rücktransfer:

ohne Versicherung (TO2), mit Versicherung (TO3).
Hinweise: Auf Wunsch können Sie Halbpension dazu buchen (4x Abendessen am 2., 4., 5. und 7. Tag, teilw. außer Haus) (DG1H, EG1H). Kurtaxe am Ort zu zahlen.

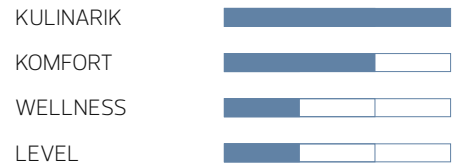


z.B. vom 5.10. bis 12.10.
8 Tage/7 Nächte ab/bis Passau
lt. Ausschreibung
pro Person bei 2 Erw.

€ 719



© Ob. Touristik/Bohnacker



Schmankerltour an der Donau

Bei dieser Donauradweg-Variante dürfen Sie genussvolle Gaumenfreuden verkosten: Bierspezialitäten aus dem Mühlviertel, ausgezeichnete Tropfen aus den Weinkellern der Wachau und süße Leckerbissen in der K&K-Hofkonditorei Demel in Wien.

AUTHENTIC Für Anfänger

- + Individuelle Verlängerungen
- + Top für Feinschmecker

1. Tag: Passau

Individuelle Anreise in die Drei-Flüsse-Stadt Passau. Ausgabe der separat gebuchten Leihräder bis 16 Uhr (bei später Anreise am nächsten Morgen). Eine Nacht im Hotel Passauer Wolf in Passau.

2. Tag: Passau – Region Schlägener Schlinge

Am Donauradweg radeln Sie stromabwärts nach Engelhartzell. Danach Radtour zur Schlägener Schlinge und zu Ihrer Unterkunft. Am Abend verwöhnt die Mühlviertler Bierkulinarik Ihre Sinne. Nach dem erfrischenden Birnenfrizzante „Donaperle“ als Aperitif folgt ein dreigängiges Themenmenü mit korrespondierenden Bierspezialitäten aus den Mühlviertler Brauereien. Eine Nacht im Gasthof Aumüller. Ca. 50 km (F, A)

3. Tag: Region Schlägener Schlinge – Linz

Zahlreiche bodenständige Wirtshäuser laden entlang der Donau zu einer herzhaften Brettjause und schaumgekrönten Mühlviertler Bieren ein (fakultativ). Verkosten Sie außerdem die Original Linzer Torte bei einem Kaffeehausbesuch in Linz. Eine Nacht im Hotel Prielmayerhof in Linz. Ca. 45 km (F)

4. Tag: Linz – Strudengau

Heute erkunden Sie Enns, die älteste Stadt Österreichs, unberührte Aulandschaften und Obstgärten bis Sie Ardagger erreichen. Tipp: Die Spezerei im Stift Ardagger hält allerlei Köstlichkeiten aus der Region bereit (fakultativ). Eine Nacht im Hotel Schiffsmeisterhaus in Strudengau. Ca. 60 km (F)

5. Tag: Strudengau – Maria Taferl

Durch den wilden Strudengau verlassen Sie das Bierland Oberösterreich und erreichen das Weinland Niederösterreich. Hoch über der Donau grüßt von Weitem die Basilika von Maria Taferl. Freuen Sie sich

z. B. auf die liebevoll zubereiteten Gaumenfreuden im Gourmet-Restaurant Hotel Schachner (fakultativ). Eine Nacht im Hotel Schachner in Maria Taferl. Ca. 45 km (F)

6. Tag: Maria Taferl – Wachau

Sie radeln vorbei an zahlreichen Kellereien durch malerische Winzerorte wie Spitz und Weißenkirchen. Im familiären Weingut Schneeweiß verkosten Sie prämierte Wachauer Weine (inkl.). Eine Nacht im Hotel Kirchenwirt in Weißenkirchen. Ca. 50 km (F)

7. Tag: Wachau – Wien

Mit der Bahn (inkl., ca. 45 Min.) geht es von Krems in die Gartenstadt Tulln. Von dort radeln Sie durch die Wiener Pforte, vorbei an Klosterneuburg und den Wiener Weinbergen in die österreichische Bundeshauptstadt. Ein Besuch beim k&k Hofzuckerbäcker Demel bildet den süßen Abschluss (inklusive). Eine Nacht im ARCOTEL Kaiserwasser. Ca. 45 km (F)

8. Tag: Wien – Passau

Bahn- bzw. Busrückfahrt nach Passau (inklusive, ca. 2,5 Std.). Individuelle Abreise oder Verlängerung. (F)

EINGESCHLOSSENE LEISTUNGEN

- Radreise lt. Reiseverlauf
- 1x Bahnfahrt (2. Klasse) Krems-Tulln inklusive Radbeförderung
- Bahnrückfahrt Wien-Passau (2. Klasse) exklusive Radbeförderung bzw. Busrückfahrt Wien-Passau inkl. Radbeförderung
- 7 Nächte in den genannten oder gleichwertigen Hotels (Mittelklasse und geh. Mittelklasse) (DG1X)
- 7x Frühstück (F), 1x Mühlviertler Bierkulinarik (3-Gang-Themenmenü, Most-Frizzante als Aperitif, 3 korrespondierende Bierspezialitäten aus den Mühlviertler Brauereien) (A)
- 1x Verkostung der Original Linzer Torte (1 Stück Torte und 1 Tasse Kaffee/Te) (F)
- 1x Weinverkostung in der Wachau (4 Weine)

- Romantische Wachau
- Dreiflüssestadt Passau
- Genussvolle Gaumenfreuden während der Tour
- Walzermetropole Wien

- Süße „Demel-Jause“ (1 Stück Demel-Torte nach Wahl und Kaffee oder Tee)
- Gepäckbeförderung, Karten- und Infomaterial

HINWEIS

- Fahrrad nicht inklusive
- Gesamtstrecke: ca. 295 km
- Streckencharakteristik: Auf komplett ausgebauten Radwegen, flach, meist direkt entlang des Donauufers. Auch für Radtouren-Einsteiger gut geeignet.
- Div. Parkgaragen in Passau ab EUR 60 pro Woche.
- Rücktransfer nach Passau: Vom 23.3.–26.4. und 21.9.–19.10. Bahnrückfahrt inklusive, Mitnahme eigener Fahrräder nicht inklusive (in Eigenregie möglich). Vom 27.4.–20.9.: Busrückfahrt inklusive Mitnahme eigener Fahrräder, Bahnrückfahrt auch möglich, bitte vorab anmelden (exklusive Rad).
- Täglich Einkehr-Tipp zu Mittag und Restaurant-Empfehlung am Abend in den Reiseunterlagen

TERMINE

Täglich: 23.3.–19.10.

Pro Person in EUR		Anf R Leistung LNZ01480BT			
8 Tage/7 Nächte ab/bis Passau					
Unterbr		Bel	A	B	C
DG1X	DZ Standard	2	855	985	719
EG1X	EZ Standard	1	1075	1195	929
A: 23.3.–26.4., 21.9.–4.10. B: 27.4.–20.9. C: 5.10.–26.10.					
Kind: 0–14 Jahre (im Zusatzbett).					
Zusatznächte: Anf H, Leistung LNZ00997BT: Passau (DG1F Doppelzimmer, EG1F Einzelzimmer), Wien (DG2F Doppelzimmer, EG2F Einzelzimmer).					
Fahrräder: Anf FIT, Leistung LNZ01433: 7-/21-Gang Leihrad (XR1), Elektrofahrrad (ER1), Mitnahme des eigenen Fahrrads während der Tour (XR3).					
Hinweise: Kurtaxe am Ort zu zahlen.					



z.B. vom 16.6. bis 22.6.
7 Tage/6 Nächte Lech am Arlberg/
bis Augsburg lt. Ausschreibung
pro Person bei 2 Erw.

€ 799



KULINARIK	<div style="width: 100%; height: 10px; background-color: #0056b3;"></div>
KOMFORT	<div style="width: 100%; height: 10px; background-color: #0056b3;"></div>
WELLNESS	<div style="width: 100%; height: 10px; background-color: #0056b3;"></div>
LEVEL	<div style="width: 100%; height: 10px; background-color: #0056b3;"></div>



Landsberg am Lech

Lech-Radweg

Von der Lechquelle mitten in der Vorarlberger Bergwelt radeln Sie zwischen imposanten Gipfeln, vorbei an saftigen Wiesen durch schier endlose Naturlandschaften. Durch Tirol kommen Sie nach Bayern, das hügelige Voralpenland beginnt.

CHARME

Für Fortgeschrittene

- + Individuelle Verlängerungen
- + Täglich Frühstück inklusive

1. Tag: Lech am Arlberg

(So) Individuelle Anreise nach Lech am Arlberg. Genießen Sie die ersten Stunden in der atemberaubenden Bergwelt und bestaunen Sie bei einer ersten kleinen Erkundungstour im Ort die umliegenden Gipfel. Eine Nacht in Lech am Arlberg.

2. Tag: Lech am Arlberg – Elbigenalp bzw. Umgebung

(Mo) Am Morgen radeln Sie zum Formarinsee, wo die Lechquelle entspringt und Sie den traumhaften Ausblick auf den funkelnden Bergsee genießen können. Durch idyllisches Bauernland und vorbei an saftigen Bergwiesen geht es zum Walserdorf Warth und weiter in den hübschen Ort Steeg in Tirol. Ein Abstecher nach Holzgau lohnt, wegen der tollen Fassaden mit historischer Lüftmalerei. Die erste Radetappe endet im geographischen Zentrum des Lechtals, gleichzeitig Hochburg der traditionellen Schnitzkunst. Eine Nacht in Elbigenalp bzw. Umgebung. Ca. 45 km (F)

3. Tag: Elbigenalp/Umgebung – Füssen/Schwangau

(Di) Ein erster kurzer Halt lohnt in Häselgehr mit der sehenswerten Pfarrkirche, die prächtige Ausstattung wird Sie zum Staunen bringen. Vorbei am Lechzopf nach Forchach, wo eine Hängebrücke Wagemutige zur Begehung lockt. Sie radeln über die Landesgrenze nach Bayern. Der beeindruckende Lechfall begrüßt Sie in Füssen mit seinen sehenswerten Königsschlössern Neuschwanstein und Hohenschwangau. Eine Nacht in Füssen bzw. Schwangau. Ca. 55 km (F)

4. Tag: Füssen bzw. Schwangau – Schongau

(Mi) Sie verlassen das beschauliche Füssen entlang des blau schimmernden Forggensees und fahren durch das Alpenvorland. Werfen Sie einen letzten Blick hinter sich, die Berge werden immer kleiner. Der Lechsee bei Lechbruck lädt zu einer kleinen

Rast am Ufer ein. In Schongau können Sie die einmalige historische Altstadt besichtigen und den Abend im Biergarten ausklingen lassen. Eine Nacht in Schongau. Ca. 40 km (F)

5. Tag: Schongau – Landsberg am Lech

(Do) Schongau – ehemalige bayerische Grenzfestung – mit begehbaren Wehgingen auf der Stadtmauer, zeugt von der Vergangenheit. Epfach mit seinem Römermuseum und die barocke Wallfahrtskirche in Vilgertshofen laden zu Zwischenstopps ein, bevor der mittelalterliche Stadtkern von Landsberg erreicht wird. Eingebettet vom wildromantischen Flussbett sind das historische Rathaus und das gotische Bayerntor die Hauptsehenswürdigkeiten. Eine Nacht in Landsberg am Lech. Ca. 40 km (F)

6. Tag: Landsberg am Lech – Augsburg

(Fr) Von Landsberg über Kaufering über 11 km auf dem besterhaltenen Abschnitt der berühmten Via Claudia. Vorbei an Königsbrunn und der altbayerischen Herzogsstadt Friedberg nach Augsburg. Zahlreiche Baudenkmäler aller Epochen bestimmen das Stadtbild. Ein Besuch lohnt in der Fuggerei, die älteste bestehende Sozialsiedlung der Welt ist eine eigene Stadt in der Stadt. Eine Nacht in Augsburg. Ca. 50 km (F)

7. Tag: Augsburg

(Sa) Individuelle Abreise oder Verlängerung. (F)

INGESCHLOSSENE LEISTUNGEN

- Radreise lt. Reiseverlauf
- 6 Nächte in Hotels oder Gasthöfen der Mittelklasse (DG1X)
- 6x Frühstück (F)
- Gepäckbeförderung
- Karten- und Infomaterial

- Formarinsee mit Lechquelle
- Lechfall in Füssen mit Neuschwanstein und Hohenschwangau
- Schongaus historische Altstadt
- Augsburg

HINWEIS

- Fahrrad nicht inklusive
- Gesamtstrecke: ca. 230 km
- Streckencharakteristik: Meist auf Radwegen oder verkehrssamen Nebenstraßen. Zum Formarinsee sind ca. 450 Höhenmeter zu überwinden, danach bis Füssen tendenziell bergab, mit kleineren Steigungen. Zwischen Füssen und Landsberg leicht hügelig. Asphaltierte Wege und längere Abschnitte auf Kieswegen wechseln sich ab.
- Rücktransfer per Kleinbus nach Lech, jeden Samstag Vormittag, vorab buchbar.
- Parkinformationen: Öffentliche Garage, ca. EUR 10 pro Tag, Reservierung nicht möglich, zahlbar vor Ort.
- Anreise: Bahnhof St. Anton am Arlberg, weiter mit dem Bus nach Lech am Arlberg, Flughafen Innsbruck oder München.

TERMINE

Sonntags: 16.6.–22.9.

Pro Person in EUR		Anf R Leistung ANT14006BT		
7 Tage/6 Nächte ab Lech am Arlberg/bis Augsburg				
Unterbr.		Bel	A	B
DG1X	Doppelzimmer Charme	2	799	895
EG1X	Einzelzimmer Charme	1	1089	1185

A: 16.6.–6.7., 19.–29.9. B: 7.7.–31.8.

Transfers: Rücktransfer per Kleinbus nach Lech am Arlberg; Anf FIT, Leistung ANT14008; Personentransfer (TO1), Rücktransfer eigenes Fahrrad (TO2).
Zusatznächte: Anf H, Leistung ANT14007BT; Lech (DG1F Doppelzimmer, EG1F Einzelzimmer), Augsburg (DG2F Doppelzimmer, EG2F Einzelzimmer).
Fahrräder: Anf FIT, Leistung ANT14008: 7-/21-Gang Leihrad (XR1), 27-Gang-Leihrad Plus (XR2), Elektrotorad (ER1).
Mitnahme des eigenen Fahrrads (XR3).
Hinweise: Kurtaxe am Ort zu zahlen.



z.B. vom 13.4. bis 20.4.
8 Tage/7 Nächte ab/bis Salzburg
lt. Ausschreibung
pro Person bei 2 Erw.

€ 1.495



Traunsee



Seen-Rundfahrt mit Charme

Was gibt es Schöneres als mit dem Rad an den Uferwegen wunderschöner Bergseen entlang zu fahren und in herrlichen Naturlandschaften die Seele baumeln zu lassen? Schon wenige Kilometer nach Salzburg erwartet Sie das österreichische Paradies!

CHARME

Für Fortgeschrittene

- + Besondere Unterkünfte
- + Täglich Frühstück inklusive

1. Tag: Salzburg

(Sa, So) Indiv. Anreise. Übergabe der sep. gebuchten Leihräder und des Infomaterials. Zeit zur freien Verfügung. Eine Nacht im Hotel & Villa Auersperg.

2. Tag: Salzburg – Mondsee

(So, Mo) Zunächst geht es entlang der Salzach, danach auf der stillgelegten Ischler-Bahn-Trasse bis nach Eugendorf, weiter nach Thalgau und an den Fuß der Drachenwand. Der Radweg am Ufer des Mondsees führt bis in das Zentrum der Stadt. Eine Nacht im Schlosshotel Mondsee. Ca. 40 km (F)

3. Tag: Mondsee – Traunsee

(Mo, Di) Sie radeln am Mondseeufer entlang bis an den Attersee. Viel Prominenz bewohnt hier herrschaftliche Anwesen. Weiter geht es entweder per Schiff über den See (ca. 1 Std., Juli-Aug. inkl.) oder per Rad durch kleine Ortschaften bis nach Gmunden am Traunsee mit seinem Schloss Ort. Nach wenigen Kilometern erreichen Sie Traunkirchen. Eine Nacht im Hotel Post am See. Ca. 50–70 km (F)

4. Tag: Traunsee – Hallstätter See

(Di, Mi) Der Radweg führt am Traunsee entlang bis in die Salinenstadt Ebensee, von hier folgen Sie der Traun bis nach Bad Ischl. Über den Luftkurort Bad Goisern ist schließlich der Hallstätter See erreicht. Beeindruckt von der sich bietenden Kulisse radeln Sie am See entlang bis in den „schönsten Seeort der Welt“, nach Hallstatt. Eine Nacht im Heritage Hotel. Ca. 45 km (F)

5. Tag: Hallstätter See – Wolfgangsee

(Mi, Do) Entlang der Traun fahren Sie zurück nach Bad Ischl. Im bekannten Café Zauner stärken Sie sich mit süßen Spezialitäten (inkl.). Hier haben schon Kaiser Franz Josef u. seine Sissi den Gugelhupf

genossen. Sie radeln weiter an den Wolfgangsee. 2 Nächte im Hotel Weißes Rössl. Ca. 40 km (F)

6. Tag: Ruhetag am Wolfgangsee

(Do, Fr) Empfehlenswert eine Fahrt mit der Zahnradbahn (ca. 40 Min., nicht inkl.) bis auf den Gipfel des Schafberges (1782 m) mit herrlichem Rundumblick. Eine Schiffsfahrt würde sich ebenfalls anbieten (nicht inkl.). Ein Badetag im glasklaren Wasser ist eine Möglichkeit den Tag aktiv zu verbringen. (F)

7. Tag: Wolfgangsee – Salzburg

(Fr, Sa) Entlang des Sees radeln Sie bis nach St. Gilgen u. an den Fuschlsee. Weiterfahrt in die idyllische Tiefbrunnau, an den Hintersee und durch die Strubklamm in das Wiestal. Beeindruckend ist die Fahrt durch die Glasenbachklamm bis in das Salzachtal. Bevor Sie die Mozartstadt Salzburg erreichen, ist ein Abstecher zum Schloss Hellbrunn mögl. Eine Nacht im Hotel & Villa Auersperg. Ca. 50–70 km (F)

8. Tag: Salzburg

(Sa, So) Individuelle Abreise oder Verlängerung. (F)

Informationen zur Unterkunft

Hotel & Villa Auersperg, charmantes Boutiquehotel mit Restaurant, Bar, Garten, Wellnessbereich.

Schlosshotel Mondsee ist eine herrliche Schlossanlage mit großem Innenhof, Schloss Spa mit Gewölbebad und privatem Weinkeller.

Hotel Post am See direkt auf der Halbinsel Traunkirchen gelegen. Restaurant mit regionaler Küche. Luxuriöses **Heritage Hotel** zentral in Hallstatt.

Bestehend aus 3 Bürgerhäusern mit besonderem Flair, Restaurant, Bar, Terrasse, Wellnessbereich.

Hotel Weißes Rössl, Traditionshotel direkt am See. Restaurant, Bar, Terrasse, Garten, Wellnessbereich.

INGESCHLOSSENE LEISTUNGEN

- Radreise lt. Reiseverlauf
- 7 Nächte in den genannten oder gleichwertigen

■ Charmantes Salzburg

■ UNESCO Weltkulturerbe Hallstatt

■ Der türkisgrüne Attersee

■ Das Panorama vom Schafberg am Wolfgangsee

Hotels der gehobenen Mittelklasse mit besonderem Charme (DD1X)

- 7x Frühstück (F)
- 1x Zaunerstollen/Kaffee pro Pers. im Café Zauner
- Schifffahrt am Attersee (nur bei Anreise im Juli und August)
- Gepäckbeförderung, Karten- und Infomaterial
- Leihradversicherung, bei Buchung von Leihrädern

HINWEIS

- Fahrrad nicht inklusive
- Gesamtstrecke: ca. 225–245 km
- Streckencharakteristik: mittelschwer. An den Seeufern und an der Salzach sind die Radrouten völlig flach. Dazwischen ist das Gelände meist hügelig. Der überwiegende Teil führt auf Radwegen und sehr wenig befahrenen Nebenstraßen von See zu See. Nur wenige, kurze Abschnitte auch mal auf stärker befahrenen Straßen.
- Öffentliche Parkgarage ca. EUR 95 pro Woche, Reservierung nicht möglich, zahlbar vor Ort.

TERMINE

Samstags, sonntags: 13.4.–5.10.

Pro Person in EUR	Anf R Leistung SZG01457BT		
8 Tage/7 Nächte ab/bis Salzburg			
Unterb.	Bel	A	B C

DD1X	Doppelzimmer Charme	2	1495	1599	1745
ED1X	Einzelzimmer Charme	1	2159	2259	2405

A: 13.4.–19.4., 28.9.–12.10. B: 20.4.–17.5., 14.9.–27.9. C: 18.5.–13.9.

Zusatznächte: Salzburg: Anf H, Leistung SZG00975BT (DD1F Doppelzimmer, ED1F Einzelzimmer).

Fahrräder: Anf FIT, Leistung SZG01422: 7- oder 21-Gang Leihrad (XR1), 27-Gang Leihrad Plus (XR2), Elektrofahrrad (ER1), Mitnahme des eigenen Fahrrads (XR3).

Hinweise: Kurtaxe am Ort zu zahlen.



z.B. vom 13.4. bis 20.4.
8 Tage/7 Nächte ab/bis Wolfgangsee
lt. Ausschreibung
pro Person bei 2 Erw. € 895



Salzkammergut-Rundfahrt

Bereits Kaiser Franz Josef und seine Sissi verbrachten hier in dieser Gegend ihren Urlaub. Prachtvolle Villen und stattliche Bürgerhäuser begleiten die Radfahrer auf Schritt und Tritt. Sie radeln förmlich durch eine Welt der Klischees, die Wirklichkeit geworden sind.

Für Fortgeschrittene

- + Individuelle Verlängerungen
- + Mehrere Hotelkat. zur Auswahl
- + Täglich Frühstück inklusive

1. Tag: Wolfgangsee

Individuelle Anreise zum Wolfgangsee. Ausgabe der separat gebuchten Leihräder. Ein erster Spaziergang entlang des Sees bietet sich an. Eine Nacht am Wolfgangsee.

2. Tag: Wolfgangsee – Mondsee

Am Vormittag kann noch ausgiebig St. Wolfgang besichtigt werden. Die kurze Etappe führt zunächst wunderschön entlang des Wolfgangsees nach St. Gilgen. Von hier über den „Scharfling“ und vorbei am romantischen Krotensee an den Mondsee. Steil aufragend begleitet die Drachenwand bis in den bekannten Seeort mit Schloss und Stiftskirche. Eine Nacht am Mondsee. Ca. 30 km (F)

3. Tag: Mondsee – Traunsee

Am Mondseeufer führt der Radweg an den tiefgrünen Attersee. Weiter geht es bis an das Nordufer und danach durch das Aurachtal an den Traunsee. Gmunden mit seiner Keramik und dem Schloss Ort war schon oft Filmkulisse. Eine Nacht in Altmünster, Traunkirchen bzw. Ebensee. Ca. 60–80 km (F)

4. Tag: Traunsee – Bad Aussee

Von Ebensee führt der Radweg entlang der Traun bis in das bekannte Bad Ischl. Von hier Bahnfahrt (inklusive) in das „innere“ Salzkammergut nach Bad Aussee. Hier kann noch eine kurze Radtour an den Altausseer See unternommen werden. Auch ein schöner Rundwanderweg führt um den See inmitten der beeindruckenden Bergwelt. 2 Nächte in Bad Aussee. Ca. 30 km (F)

5. Tag: Ausflug Ausseer-Land

Die heutige Radtour steht ganz im Zeichen der Ausseer Seen. Weltbekannt sind der Grundlsee und

der Toplitzsee wegen ihres kristallklaren Wassers und der herrlichen Bergkulisse. Auch an den Altausseer See wird nochmals geradelt, bevor die Kurstadt Bad Aussee wieder erreicht ist. Ca. 30 km (F)

6. Tag: Bad Aussee – Bad Ischl

Von einer kaiserlichen Kurstadt zu nächsten! Aber davor geht es noch in den schönsten Seeort der Welt, nach Hallstatt. Als Namensgeber einer ganzen Epoche gibt es hier natürlich viel zu besichtigen. Nicht nur das älteste Salzbergwerk der Welt und das Beinhaus locken Besucher aus aller Herren Länder in den charmanten Ort. In Bad Ischl verbrachte schon Kaiser Franz Josef und seine Sissi die Sommerfrische und gönnten sich im Café Zauner den noch immer hervorragenden Guglhupf. Eine Nacht in Bad Ischl. Ca. 40 km (F)

7. Tag: Bad Ischl – Wolfgangsee

Die Ischler Ache führt an den Wolfgangsee. Auch heute bleibt nochmals genügend Zeit, um St. Wolfgang mit dem Weißen Rössl und der Wallfahrtskirche zu besichtigen. Unbedingt sollte noch eine Schifffahrt unternommen werden oder eine Fahrt mit der Zahnradbahn auf den 1.782m hohen Schafberg (fakultativ)! Eine Nacht am Wolfgangsee. Ca. 35 km (F)

8. Tag: Wolfgangsee

Individuelle Abreise oder Verlängerung. (F)

INGESCHLOSSENE LEISTUNGEN

- Radreise lt. Reiseverlauf
- 7 Nächte in den genannten oder gleichwertigen Hotels oder Pensionen der Mittelklasse (DB1X)
- 7x Frühstück (F)
- 1x Bahnfahrt Bad Ischl – Bad Aussee inkl. Radbeförderung
- Gepäckbeförderung
- GPS-Daten verfügbar
- Karten- und Infomaterial
- Leihradversicherung, bei Buchung von Leihrädern

KULINARIK	<div style="width: 100%;"></div>
KOMFORT	<div style="width: 100%;"></div>
WELLNESS	<div style="width: 100%;"></div>
LEVEL	<div style="width: 100%;"></div>

- Herrliches Panorama vom Schafberg am Wolfgangsee
- Der sagenhafte Toplitzsee
- Weltkulturerberegion Hallstatt
- Kaiserstadt Bad Ischl

HINWEIS

- Fahrrad nicht inklusive
- Gesamtstrecke: ca. 225–245 km
- Streckencharakteristik: An den Seeufern und an der Salzach sind die Radrouten völlig flach. Dazwischen ist das Gelände meist hügelig. Der überwiegende Teil führt auf Radwegen und sehr wenig befahrenen Nebenstraßen von See zu See. Nur wenige, kurze Abschnitte auch mal auf stärker befahrenen Straßen.
- Die Radtouren sind nicht geführt.
- Parkplatz am Hotel ca. EUR 7 pro Tag, zahlbar vor Ort

TERMINE

Täglich: 13.4.–5.10.

REISEVARIANTE

Auch buchbar als Superior-Variante mit Unterbringung in Hotels der gehobenen Mittelklasse (DS1X, ES1X)

Pro Person in EUR	Anf R Leistung SZG14002BT				
8 Tage/7 Nächte ab/bis Wolfgangsee					
Unterbr.		Bel	A	B	C
DB1X	Doppelzimmer Standard	2	895	989	1055
EB1X	Einzelzimmer Standard	1	1118	1205	1278
DS1X	Doppelzimmer Superior	2	1095	1169	1239
ES1X	Einzelzimmer Superior	1	1389	1469	1539

A: 13.4.–19.4., 28.9.–12.10. B: 20.4.–17.5., 14.9.–27.9. C: 18.5.–13.9.

Zusatznächte: Anf H. Leistung SZG00970BT: Wolfgangsee: Standard-Variante (DB1X Doppelzimmer, EB1X Einzelzimmer), Superior-Variante (DS1X Doppelzimmer, ES1X Einzelzimmer).

Fahrräder: Anf FIT, Leistung SZG01421: 7-/21-Gang Leihrad (XR1), 27-Gang Leihrad Plus (XR2), Elektrofahrzeug (ER1), Mitnahme des eigenen Fahrrads (XR3).

Hinweise: Kurtaxe am Ort zu zahlen.

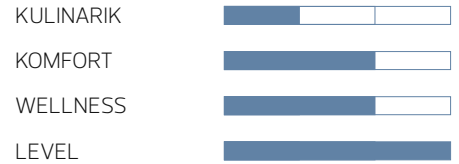


z.B. vom 13.4. bis 19.4.
7 Tage/6 Nächte ab/bis Salzburg
lt. Ausschreibung
pro Person bei 2 Erw.

€ 825



© SalzburgerLand Tourismus GmbH



Mondsee

Zehn Seen-Rundfahrt

Die sanfte Hügellandschaft des Salzburger Alpenvorlandes hat seinen Reiz. Sie radeln durch Auen und Mooregebiete, zum Stille-Nacht-Ort Oberndorf ebenso wie zur alten Kaiserstadt Bad Ischl. Aktive Erholung mit Naturerlebnis und vielen Sehenswürdigkeiten!

Für Sportliche

- + Individuelle Verlängerungen
- + Mehrere Hotelkat. zur Auswahl
- + Täglich Frühstück inklusive

1. Tag: Salzburg

Individuelle Anreise nach Salzburg mit Festung und Altstadt. Ausgabe der separat gebuchten Leihräder. Eine Nacht in Salzburg.

2. Tag: Salzburg – Holzöstersee

Entlang der Salzach bis Oberndorf, dem Geburtsort des Weihnachtslieds „Stille-Nacht“, und durch ausgedehnte Auwälder weiter nach Tittmoning. Ab hier fahren Sie auf dem „Naturerlebnissweg Unterer Inn“ bis nach Burghausen. Eine prunkvolle Altstadt und die größte Burganlage Mitteleuropas sind die hervorragendsten Merkmale dieser Stadt. Danach geht es weiter an den Holzöstersee. Eine Nacht am Holzöster See. Ca. 70 km (F)

3. Tag: Holzöstersee – Mondsee

Über sanfte Hügel geht es nach Michaelbeuern mit Abtei und weiter in das Trumer Seenland. Danach radeln Sie entlang des Obertrumer Sees nach Seekirchen. Über saftige Wiesen radelt es sich leicht nach Thalgau und an das Ufer des Mondsees. Eine Nacht am Mondsee. Ca. 75 km (F)

4. Tag: Mondsee – Traunsee

Wunderschöne Wege führen entlang des Mondsees und Attersees. Dann geht es durch das Aucharachtal weiter an den Traunsee. Gmunden ist ein bezaubernder Seort und lockt mit schöner Promenade zur Pause. Weiter entlang des Seeufers nach Altmünster, Traunkirchen oder Ebensee. Eine Nacht am Traunsee. Ca. 80 km (F)

5. Tag: Traunsee – Wolfgangsee

Entlang der Traun über Bad Ischl an den Hallstätter See. Nach der Seemrundung sollte eine das weltbekannte Hallstatt mit dem ältestes Salzbergwerk besichtigt werden. Nochmals liegt Bad Ischl mit Kaiserpark, Kaiservilla und Sissi's Teehaus auf dem Weg an den Wolfgangsee. St. Wolfgang mit dem berühmten Weißen Rössl, der Pfarrkirche und der Zahnradbahn auf den Schafberg, Strobl, Abersee mit der Zinkenbachklamm und St. Gilgen, das Mozartdorf am Wolfgangsee sind Etappenorte. Eine Nacht am Wolfgangsee. Ca. 85 km (F)

6. Tag: Wolfgangsee – Salzburg

Auf dem Radweg geht es nach St. Gilgen, dem „Mozartdorf“. Eine längere Steigung muss bis zum Fuschlsee und in die Tiefbrunnau geradelt werden. Danach vorbei am Hintersee und durch die Strubklamm in das Wiestal mit Stausee. Von Hallein am Tauernradweg geht es nach Salzburg. Kurz vor der Stadteinfahrt lohnt der Besuch von Schloss Hellbrunn mit Park, Zoo und Wasserspielen (fakultativ). Ziel ist die Festspiel- und Mozartstadt Salzburg mit ihren zahlreichen Sehenswürdigkeiten. Eine Nacht in Salzburg. Ca. 70 km (F)

7. Tag: Salzburg

Individuelle Abreise oder Verlängerung. (F)

EINGESCHLOSSENE LEISTUNGEN

- Radreise lt. Reiseverlauf
- 6 Nächte in den genannten oder gleichwertigen Hotels und Pensionen der Mittelklasse (DB1X)
- 6x Frühstück (F)
- Gepäckbeförderung
- GPS-Daten verfügbar
- Karten- und Infomaterial
- Leihradversicherung, bei Buchung von Leihrädern

- Die Getreidegasse in Salzburg
- Der türkisgrüne Attersee
- Weltkulturerbe Hallstatt
- Das Panorama vom Schafberg am Wolfgangsee

HINWEIS

- Fahrrad nicht inklusive
- Gesamtstrecke: ca. 380 km
- Streckencharakteristik: An den Seeufern und an der Salzach sind die Radrouten völlig flach. Dazwischen ist das Gelände meist hügelig. Der überwiegende Teil führt auf Radwegen und sehr wenig befahrenen Nebenstraßen von See zu See. Nur wenige, kurze Abschnitte auch mal auf stärker befahrenen Straßen.
- Die Radtouren sind nicht geführt.
- Parkplatz ca. EUR 10-20 pro Tag, öffentliche Garage ca. EUR 95 pro Woche, zahlbar vor Ort, Reservierung nicht möglich.

TERMINE

Täglich: 13.4.-5.10.

REISEVARIANTE

Auch buchbar als Superior-Variante mit Unterbringung in Hotels der Mittelklasse und gehobenen Mittelklasse (DS1X, ES1X)

Pro Person in EUR	Anf R	Leistung	SZG14003BT		
7 Tage/6 Nächte ab/bis Salzburg					
Unterbr			Bel	A	B C
DB1X	Doppelzimmer Standard Salzburg	2	825	879	955
EB1X	Einzelzimmer Standard Salzburg	1	1038	1089	1168
DS1X	Doppelzimmer Superior Salzburg	2	965	1045	1139
ES1X	Einzelzimmer Superior Salzburg	1	1298	1378	1469

A: 13.4.-19.4., 28.9.-12.10. B: 20.4.-17.5., 14.9.-27.9. C: 18.5.-13.9.
Zusatznächte: Anf H, Leistung SZG00969BT:
Salzburg: Standard-Variante (DB1X Doppelzimmer, EB1X Einzelzimmer), Superior-Variante (DS1X Doppelzimmer, ES1X Einzelzimmer).
Fahrräder: Anf FIT, Leistung SZG01423: 27-Gang Leihrad Plus (XR2), Elektrofahrrad (ER1), Mitnahme des eigenen Fahrrads (XR3).
Hinweise: Kurtaxe am Ort zu zahlen.



z.B. vom 27.4. bis 4.5.
8 Tage/7 Nächte ab Salzburg/
bis Grado It. Ausschreibung
pro Person bei 2 Erw.

€ 1.095



Alpe-Adria-Radweg

Von den Alpen ans Meer! Eine Komposition aus der beeindruckenden Alpenregion Österreichs und dem südlichen Flair Italiens. Radeln Sie in Richtung Süden u. erleben herrliche Landschaften, kulturelle Kleinode, unverfälschtes Brauchtum und herzhaftes Kulinarik.

Für Fortgeschrittene

+ Individuelle Verlängerungen

1. Tag: Salzburg

Individuelle Anreise. Lassen Sie sich von Salzburg verzaubern. Eine Nacht in Salzburg.

2. Tag: Salzburg – St. Johann

Durch schattige Auen entlang der Salzach radeln Sie nach Hallein mit seiner romantischen Altstadt. Vorbei am rauschenden Wasserfall passieren Sie Golling und rollen bis nach St. Johann, wie doppelte Berggipfel ragen hier die Türme des Pongauer Domes empor. Eine Nacht in St. Johann. Ca. 65 km (F)

3. Tag: St. Johann – Mölltal

Kurz nach Schwarzach verlassen Sie die Salzach, danach begleitet Sie die Gasteiner Ache durch das wildromantische Gasteiner Tal. Über Dorfgastein und Bad Hofgastein radeln Sie in das bekannte Bad Gastein am Fuße der Hohen Tauern. Wahrzeichen ist der Gasteiner Wasserfall mitten im Ort. Kurz darauf erreichen Sie Bockstein, wo Sie ein Zug der Tauernschleuse in nur 10 Min. auf die andere Seite der Alpen, nach Mallnitz bringt. Wieder im Sattel genießen Sie die rauschende Abfahrt zu Ihrem Hotel im Mölltal. Eine Nacht in Mölltal. Ca. 60 km (F)

4. Tag: Mölltal – Villach

Entlang des Flusses Möll radeln Sie durch beeindruckende Hochgebirgslandschaften. Im Ort Möllbrücke beginnt das Drautal und der sonnige Süden Österreichs. Sie rollen leicht bergab die Drau entlang bis nach Spittal. Hier können Sie das Renaissance-Schloss Porcia besuchen (fakultativ). Weiter geht es nach Villach mit entzückender Altstadt und südlichem Flair. Eine Nacht in Villach. Ca. 70 km (F)

5. Tag: Villach – Region Venzone

Den Anstieg nach Tarvis überbrücken Sie mit der Bahn. In Italien angekommen, radeln Sie bergab durch das Kanaltal und bewundern die Schönheiten der

friulanischen Alpenregion mit intakter Natur u. ausgedehnten Wäldern. Zielort ist eines der schmucken Dörfer an den Ausläufern der Julischen Alpen. Eine Nacht in der Region Venzone. Ca. 60–70 km (F)

6. Tag: Region Venzone – Udine

Am südlichen Ausgang des Kanaltals liegt eine der schönsten historischen Ortschaften Friaul-Julisch-Venetiens. Das Ortsbild von Gemona del Friuli wird vom majestätischen Dom Santa Maria Assunta geprägt. Am Weg nach Udine tauchen bereits die ersten Weinreben entlang der Radstrecke auf. In Udine spüren Sie das „dolce vita“ bei einem Kaffee auf der „Piazza“ oder während eines Bummels durch die Gassen mit Bauten der späten Gotik und Renaissance. Eine Nacht in Udine. Ca. 55 km (F)

7. Tag: Udine – Grado

Warm weht eine Brise des Scirocco um Ihre Nase! Sie fahren durch weite Schilflandschaften und entlang kleiner Wasserkanäle Richtung Golf von Venedig. In der Römerstadt Aquileia, dem sogenannten „Zweiten Rom“, sollten sie jedenfalls einen Stopp einplanen bevor Sie Ihr Ziel der Reise erreichen. Einer der beliebtesten Badeorte an der Adria, das historische Fischerstädtchen Grado, weiß nicht nur durch den ausgedehnten Sandstrand zu begeistern, auch der historische Hafen und die engen Gässchen mit gemütlichen Restaurants versprühen italienisches Flair. Eine Nacht in Grado. Ca. 55 km (F)

8. Tag: Grado

Individuelle Abreise oder Verlängerung. (F)

INGESCHLOSSENE LEISTUNGEN

- Radreise lt. Reiseverlauf
- Bahnfahrten (2. Klasse) inkl. Radbeförderung: Bockstein – Mallnitz und Villach – Tarvis
- 7 Nächte in Hotels der Mittelklasse und gehobenen Mittelklasse (DB1X)
- 7x Frühstück (F)

KULINARIK	<div style="width: 100%;"></div>
KOMFORT	<div style="width: 100%;"></div>
WELLNESS	<div style="width: 100%;"></div>
LEVEL	<div style="width: 100%;"></div>

■ Salzburg mit seiner weltberühmten Getreidegasse

■ Romantisches Drautal

■ Herrliche Panoramablicke auf die Julischen Alpen

■ Antike Römerstadt Aquileia

- Gepäckbeförderung
- GPS-Daten verfügbar, Karten- und Infomaterial
- Leihradversicherung, bei Buchung von Leihrädern

HINWEIS

- Fahrrad nicht inklusive
- Gesamtstrecke: ca. 365 – 375 km
- Rücktransfer nach Salzburg (Donnerstag, Freitag, Samstag und Sonntag, vormittags) sowie Mitnahme des eigenen Fahrrads, vorab buchbar. Die Rückreise mit öffentlichen Verkehrsmitteln ist nur mit Umstieg möglich.
- Streckencharakteristik: Vorwiegend auf gut ausgebauten Radwegen u. ruhigen Nebenstraßen, wenige Teilstücke auf stärker befahrenen Straßen o. unbefestigten Wegen. Insgesamt ist die Streckenführung sanft hügelig, wobei das anspruchsvollste Stück zwischen St. Johann und dem Gasteiner Tal mit der Bahn überbrückt werden kann.
- Parkplatz ca. EUR 10–20 pro Tag, öffentliche Garage ca. EUR 95 pro Woche, zahlbar vor Ort.

TERMINE

Täglich: 27.4.–5.10.

Pro Person in EUR		Anf R Leistung SZG01460BT			
8 Tage/7 Nächte ab Salzburg/bis Grado					
Unterbr.		Bel	A	B	C
DB1X	Doppelzimmer Standard	2	1095	1239	1295
EB1X	Einzelzimmer Standard	1	1479	1615	1678
A: 27.4.–10.5., 28.9.–12.10. B: 11.5.–24.5., 7.9.–27.9. C: 25.5.–6.9.					
Transfers: Rücktransfer nach Salzburg (Donnerstag bis Sonntag, vormittags); Anf FIT, Leistung SZG01420: 7-/-21-Gang Leihrad (XR1), Transfer des eigenen Fahrrads (T02).					
Zusatznächte: Anf H. Leistung SZG00976BT: Salzburg (DB1F Doppelzimmer, EB1F Einzelzimmer), Grado (DB2F Doppelzimmer, EB2F Einzelzimmer).					
Fahrräder: Anf FIT, Leistung SZG01420: 7-/-21-Gang Leihrad (XR1), 27-Gang Leihrad Plus (XR2), Elektrofahrzeug (ER1), Mitnahme des eigenen Fahrrads (XR3).					
Hinweise: Kurtaxe am Ort zu zahlen.					



z.B. vom 19.9. bis 26.9.
8 Tage/7 Nächte ab Lienz/
bis Klagenfurt lt. Ausschreibung
pro Person bei 2 Erw.

€ 629



© Region Villach Tourismus, Adrian Hipp



© Österreich Werbung, Andreas Hofer

KULINARIK	<div style="width: 100%; height: 10px; background-color: #0056b3;"></div>
KOMFORT	<div style="width: 50%; height: 10px; background-color: #0056b3;"></div>
WELLNESS	<div style="width: 0%; height: 10px; background-color: #0056b3;"></div>
LEVEL	<div style="width: 100%; height: 10px; background-color: #0056b3;"></div>

LandGenuss am Drau-Radweg

Radeln Sie entlang der grünen Drau auf einfachen Wegen durch die herrliche Ferienregion Kärnten mit seinen glasklaren Seen, imposanten Bergriesen, einsamen Feldern und bezaubernden Städten.

AUTHENTIC

Für Anfänger

- + Halbpension zubuchbar
- + Täglich Frühstück inklusive

1. Tag: Lienz

Individuelle Anreise nach Lienz. Ausgabe des Infomaterials. Bummeln Sie durch die Altstadt oder besuchen Sie z. B. Schloss Bruck (inklusive) oder das Museum Aguntum und der Archäologische Park (fakultativ). Eine Nacht im Hotel Sonne.

2. Tag: Lienz – Oberdrauburg bzw. Berg

Sie fahren auf dem Drau-Radweg auf wunderschönen und einsamen Abschnitten leicht bergab nach Oberdrauburg, einer mitten im Drautal gelegenen Feriengemeinde bzw. nach Berg. Bestaunen Sie die sehenswerten Burgen am Weg, wie z. B. die Burg Flaschberg oder die Burgruine Hohenburg. Außerdem lohnt sich ein Ausflug zur Gaislochklamm, eine begehbare Klamm. Das Tor zur beeindruckenden Gaislochklamm bildet ein originalgetreu restaurierter Kalkbrennofen, der an die einstige Kalkgewinnung erinnert. Eine Nacht im Hotel Sunshine. Ca. 33 km (F)

3. Tag: Oberdrauburg bzw. Berg – Sachsenburg

Auf dem Drau-Radweg radeln Sie vorbei an Feistritz und dem mittelalterlichen Ort Greifenburg. Hier lohnt ein Besuch im Schloss Greifenburg (fakultativ). Zudem ist ein Abstecher zum Bergbauernmuseum Gnoppnitz zu empfehlen (fakultativ). Nach einigen Kilometern erreichen Sie das Schloss Raggnitz und fahren vorbei an Lind bis nach Sachsenburg. 2 Nächte im Hotel-Gasthof zum Goldenen Rössl. Ca. 30 km (F)

4. Tag: Millstätter See

Heute unternehmen Sie eine wunderschöne Radtour rund um den Millstätter See. Sie radeln über Seeboden und auf dem Millstätter Radweg vorbei an Döbriach und weiter nach Sachsenburg. Ca. 49 km (F)

5. Tag: Sachsenburg – Villach

Sie radeln entlang der Drau vorbei an Schloss Rothenthurn nach Paternion und weiter an der Marmormühle bis nach Villach. Sie können das Fahrzeugmuseum besuchen oder die Burganlage Landskron besichtigen (beides fakultativ). Erkunden Sie in Eigenregie Villach. Sie sollten auf keinen Fall das historische Zentrum mit der Heiliggeistkirche und dem Stadtpfarrturm verpassen. Eine Nacht im City Hotel Villach. Ca. 55 km (F)

6. Tag: Villach – Klagenfurt bzw. Krumpendorf

Radtour entlang des Drau-Radwegs nach Rosegg zum bekannten Tierpark Rosegg samt Labyrinthanlage (fakultativ). Es lohnt sich auch das Schloss Rosegg mit einem gemütlichen Schlosscafé zu besuchen. Auf ebener Landstraße gelangen Sie nach Velden (ca. 6 km). Hier haben Sie die Möglichkeit sich das Schlosshotel anzuschauen, bekannt aus der gleichnamigen TV-Serie. Weiter geht es am Seeufers des Wörthersees über Krumpendorf nach Klagenfurt. 2 Nächte im Hotel Kärnten. Ca. 42 km (F)

7. Tag: Wörthersee

Sie radeln rund um den Wörthersee mit schönen Ausblicken auf den See und die umliegenden Karawanken. Wagen Sie eine Sprung in das kühle Nass z. B. im Strandbad Klagenfurt (fakultativ). Sie können auch Klagenfurt mit seinem Wahrzeichen, den Lindwurm, auf eigene Faust erkunden. Empfehlenswert ist auch ein Besuch in Minimundus, der kleinen Welt am Wörthersee (fakultativ). Hier können Sie 159 Modelle der schönsten Bauwerke aus über 40 Ländern bestaunen. Ca. 41 km (F)

8. Tag: Klagenfurt – Lienz

Rücktransfer nach Lienz. Individuelle Abreise. (F)

INGESCHLOSSENE LEISTUNGEN

- Radreise lt. Reiseverlauf
- Rücktransfer nach Lienz exkl. Radbeförderung

- **Übernachtung bei regionalen Gastgebern**
- **Sonnenstadt Lienz mit südländischem Flair**
- **Einzigartige Seenwelt: Kärntner/Millstätter See und Wörthersee**
- **Drau-Radweg, einer der schönsten Radwege Österreichs**

- 7 Nächte in den genannten oder gleichwertigen Hotels und Gasthöfen der Mittelklasse (DG1F)
- 7x Frühstück (F)
- Eintritt Schloss Bruck
- Gepäckbeförderung
- Karten- und Infomaterial

HINWEIS

- Fahrrad nicht inklusive
- Gesamtstrecke: ca. 250 km
- Parkinformationen: Kostenfreie öffentliche Parkplätze in Hotelnähe, Reservierung nicht möglich
- Rücktransfer nach Lienz inklusive:
Per Bus freitags und samstags, Mitnahme eigener Räder möglich, nicht inklusive, vorab buchbar.
Per Bahn an den restlichen Tagen (2. Klasse, keine Zugbindung, Dauer: ca. 2,5 Std. ohne Umsteigen), die Mitnahme eigener Räder ist nicht zu empfehlen, in Eigenregie aber möglich.

TERMINE

Donnerstags, freitags, samstags und sonntags:
4.5.–29.9.

Pro Person in EUR		Anf R. Leistung KLU01425BT			
8 Tage/7 Nächte ab Lienz/bis Klagenfurt					
Unterbr.		Bel	A	B	C
DG1F	DZ Standard	2	849	789	629
EG1F	EZ Standard	1	1029	959	805

A: 4.5.–5.6., 27.6.–28.8. B: 6.6.–26.6., 29.8.–18.9. C: 19.9.–6.10.

Transfers: Rücktransfers des eigenen Fahrrads: Anf FIT, Leistung KLU01421: Fahrrad ohne Versicherung (T02) bzw. mit Versicherung (T03), E-Bike ohne Versicherung (T06).

Fahrräder: Anf FIT, Leistung KLU01421: 7-/21-Gang Leihrad (XR1), Elektrofahrrad (ER1), Mitnahme des eigenen Fahrrads (XR3).

Hinweise: Auf Wunsch können Sie Halbpension (4x Abendessen, außer in Berg und Klagenfurt, teilweise außer Haus) dazu buchen (DG1H, EG1H), Kurtaxe am Ort zu zahlen.



z.B. vom 29.9. bis 5.10.
7 Tage/6 Nächte ab/bis Villach
lt. Ausschreibung
pro Person bei 2 Erw. € 509



Kärntner Seen & Drau Radweg

Erkunden Sie per Fahrrad die traumhaften Seen Kärntens. Dazu gehören der Klopeiner See, der bekannte Wörthersee, Kärntens größter See und der Ossiacher See, einer der abwechslungsreichsten Seen Kärntens.

Für Anfänger

- + Individuelle Verlängerungen
- + Wöchentliche Abfahrten
- + Halbpension zubuchbar
- + Täglich Frühstück inklusive

1. Tag: Villach

(So) Individuelle Anreise nach Villach, der siebtgrößte Stadt Österreichs. Erkunden Sie die Stadt mit all Ihren Sehenswürdigkeiten in Eigenregie. Die separat gebuchten Leihräder stehen im Hotel zur Abholung bereit. 2 Nächte in Villach.

2. Tag: Rundtour Ossiacher See

(Mo) Auf dem Drau-Radweg radeln Sie flussabwärts bis zur „Roten Brücke“ und weiter fahren Sie rund um den Ossiacher See mit seiner malerischen Kulisse. Der Ossiacher See ist Kärntens drittgrößten See. Unser Tipp: Besichtigung des Stifts Ossiach mit barocker Stiftskirche (fakultativ). Weiter geht es nach Steindorf und Annenheim zurück nach Villach. Ca. 52 km (F)

3. Tag: Villach – Ferlach

(Di) Heute verabschieden Sie sich von Villach und radeln vorbei am idyllischen Silbersee. Danach fahren Sie durch das bezaubernde Rosental bis Sie die „Büchsenmacherstadt“. 2010 wurde das Büchsenmacherhandwerk als immaterielles Kulturerbe der UNESCO ausgezeichnet. Eine Nacht in Ferlach. Ca. 52 km (F)

4. Tag: Ferlach – Klopeiner See

(Mi) Die heutige Etappe führt Sie der Drau entlang durch das Vogelschutzgebiet Guntersbacher Au bis zum Kraftwerk Annabrück. Weiter geht es über Stein vorbei am Kleinsee bis an den Klopeiner See. Eine Nacht am Klopeiner See. Ca. 47 km (F)

5. Tag: Klopeiner See – Krumpendorf bzw. Klagenfurt

(Do) Der Radweg führt Sie heute durch das verträumte Jauntal, vorbei an Grafenstein mit seinem Schloss. Diese befindet sich noch heute im Besitz der Erbauerfamilie Orsini-Rosenberg. Sie radeln weiter bis „zur Rose vom Wörthersee“ nach Klagenfurt. Klagenfurt liegt am Ostufer des Wörthersees und ist die Hauptstadt des Bundeslandes Kärnten. Individuelle Besichtigung der Landeshauptstadt mit südländischem Flair und dem Wahrzeichen Lindwurm. Eine Nacht in Krumpendorf bzw. Klagenfurt. Ca. 40 km (F)

6. Tag: Krumpendorf bzw. Klagenfurt – Villach

(Fr) Sie radeln gemütlich auf dem Radweg entlang des größten Badesees Kärntens, dem Wörthersee, bis nach Pörschach mit traumhaftem Blick über den See, umrahmt von der wildromantischen Bergkulisse der Karawanken. Der See besticht durch sein klares, blaues Wasser und den idyllisch angrenzenden Wäldern. Seine klimatisch günstige Lage verschafft ihm den Ruf einer der wärmsten Alpenseen zu sein. Weiter geht es über Saag nach Velden und letztlich bis an Ihr Tagesziel Villach. Eine Nacht in Villach. Ca. 43 km (F)

7. Tag: Villach

(Sa) Heute verabschieden Sie sich von Villach und der Drau. Nach dem Frühstück individuelle Abreise oder Verlängerung. (F)

INGESCHLOSSENE LEISTUNGEN

- Radreise lt. Reiseverlauf
- 6 Nächte in Hotels der Mittelklasse (DG1F)
- 6x Frühstück (F)
- Gepäckbeförderung
- Karten- und Infomaterial

KULINARIK	<div style="width: 25%;"></div>
KOMFORT	<div style="width: 25%;"></div>
WELLNESS	<div style="width: 0%;"></div>
LEVEL	<div style="width: 25%;"></div>

- Ossiacher See, Wörthersee, Klopeiner See
- Villacher Altstadt, Klagenfurt
- Der Drauradweg zählt zu den schönsten Radwegen Österreichs

HINWEIS

- Fahrrad nicht inklusive
- Gesamtstrecke: ca. 234 km
- Parken: Je nach Verfügbarkeit direkt beim Hotel (ggf. Gebühren, zahlbar vor Ort), öffentliche Parkmöglichkeit „Willroider Parkplatz“ (SEZ-Strasse) oder Parkgarage Hauptbahnhof Villach ca. EUR 35 pro Woche oder Tiefgarage „Contipark Parkhaus Zentrum“ ca. EUR 6 pro Tag, Reservierung nicht möglich, zahlbar vor Ort.

TERMINE

Sonntags: 12.5.–29.9.

Pro Person in EUR		Anf R Leistung KLU01428BT			
7 Tage/6 Nächte ab/bis Villach					
Unterbr.		Bel	A	B	C
DG1F	DZ Standard	2	719	645	509
EG1F	EZ Standard	1	899	825	689
A: 12.5.–8.6., 30.6.–31.8. B: 9.6.–29.6., 1.9.–28.9. C: 29.9.–5.10.					
Zusatznächte: Anf H. Leistung KLU01429BT: Villach (DG1F Doppelzimmer, EG1F Einzelzimmer).					
Fahrräder: Anf FIT, Leistung KLU01420: 7-/21-Gang Leihrad (XR1), Elektrofahrrad (ER1), Mitnahme des eigenen Fahrrads (XR3).					
Hinweise: Auf Wunsch können Sie Halbpension (4 x Abendessen, nicht in Ferlach und Klagenfurt) dazu buchen, teilweise außer Haus (DG1H, EG1H). Kurtaxe am Ort zu zahlen.					



z.B. vom 11.5. bis 19.5.
9 Tage/ 8 Nächte ab Wien/
bis Graz It. Ausschreibung
pro Person bei 2 Erw.

€ 989



© Graz Tourismus/Markus Spengler



Wien

KULINARIK	<div style="width: 100%; height: 10px; background-color: #0056b3;"></div>
KOMFORT	<div style="width: 25%; height: 10px; background-color: #0056b3;"></div>
WELLNESS	<div style="width: 0%; height: 10px; background-color: #0056b3;"></div>
LEVEL	<div style="width: 100%; height: 10px; background-color: #0056b3;"></div>

Radreise von Wien nach Graz

Genussvolle Radreise von der Walzermetropole Wien mitten in das Grüne Herz Österreichs, nach Graz. Sie durchfahren malerische Landschaften und geschichtsträchtige Orte. Spüren Sie die Gastfreundschaft und Kulinarik der lokalen Bevölkerung.

Für Fortgeschrittene

+ Halbpension zubuchbar

1. Tag: Wien

(Sa) Individuelle Anreise nach Wien. Erkunden Sie die Stadt in Eigenregie. Eine Nacht in Wien.

2. Tag: Wien – Gumpoldskirchen

(So) Sie radeln in das schöne Wiener Becken. Schloss Laxenburg mit Park laden zum Verweilen ein. Im Freigut Thallern, das mit seinem Weinanbau seit 1141 zu einem der ältesten Weingüter Österreichs zählt, verkosten Sie edle Weine der Region. Eine Nacht in Gumpoldskirchen. Ca. 32 km (F)

3. Tag: Gumpoldskirchen – Wiener Neustadt

(Mo) Idyllische Weingebiete säumen den Radweg bis zur Kurstadt Baden bei Wien. Sie gehört mit ihren Kurbädern und Thermalquellen zum UNESCO Weltkulturerbe. Von der Weite sehen Sie bereits die Wiener Alpen. Wiener Neustadt gilt als lebendige Drehscheibe dieser Region mit großer Geschichte. Eine Nacht in Wiener Neustadt. Ca. 30 km (F)

4. Tag: Wiener Neustadt – Mönchkirchen

(Di) Sie radeln vorbei an sanften Hügeln, Wäldern, Wiesen und Dörfern, in denen die Zeit stillzustehen scheint. Mönchkirchen am Wechsel ist ein heilklimatischer Höhenluftkurort mit garantiert Sommerfrische ohne Hitzetage u. Tropennächte. Auf den letzten 10 km überwinden Sie eine erhebliche Steigung, das Begleitfahrzeug kann für diese Strecke genutzt werden. Eine Nacht in Mönchkirchen. Ca. 51 km (F)

5. Tag: Mönchkirchen – Hartberg

(Mi) Ab diesem Abschnitt erleben Sie das grüne Herz Österreichs, die Steiermark. Sanfte Hügel, Almausblicke und Landschaftspanoramen warten auf Sie. Die Brettljause und das Kürbiskernöl sind allgegenwärtig. Hartberg besticht durch sein charmantes Altstadtviertel und einladenden Cafés. Die Menschen in der Region sind für ihre Gastfreundschaft

bekannt. Sie werden sich sofort willkommen fühlen. Eine Nacht in Hartberg. Ca. 36 km (F)

6. Tag: Hartberg – Fürstenfeld

(Do) Viele Heilthermen begleiten Ihren Weg. Das Thermen- und Vulkanland ist neben den Thermalquellen auch eine Weinregion von Weltrang. Typisch für die Region sind neben dem Roséwein „Schilcher“ auch Buschenschänke, traditionelle Gasthöfe in denen lokale Spezialitäten angeboten werden. Eine Nacht in Fürstenfeld. Ca. 45 km (F)

7. Tag: Fürstenfeld – Feldbach

(Fr) Die Strecke führt entlang ruhiger Landstraßen und Radwege durch sanfte Hügel, duftende Obstgärten und grüne Wiesen. Ein Highlight ist die Riegersburg, die majestätisch auf einem Vulkankegel thront. Die bekannte Schokoladenmanufaktur „Zotter“ lockt mit süßen Verführungen. In Feldbach wartet eine lebendige Stadt mit charmantem Zentrum auf Sie. Eine Nacht in Feldbach. Ca. 51 km (F)

8. Tag: Feldbach – Graz

(Sa) Entlang des Flusses Raab radeln Sie durch Fluss-Auen, grüne Wiesen und kleine Dörfer. Vorbei an Gleisdorf und dem heilklimatischen Kurort Laßnitzhöhe, erreichen Sie Graz. Die Hauptstadt der Steiermark, mit imposantem Schlossberg und historischer Altstadt (UNESCO Weltkulturerbe) wird Sie verzaubern. Eine Nacht in Graz. Ca. 64 km (F, A)

9. Tag: Graz

(So) Individuelle Abreise oder Verlängerung. (F)

INGESCHLOSSENE LEISTUNGEN

- Radreise lt. Reiseverlauf
- 8 Nächte in Hotels, Pensionen und Gasthöfen der Mittelklasse (DB1X)
- 8x Frühstück (F), 1x Abendessen (A)
- 1x Fahrt mit der Schlossbergbahn in Graz
- 1x Brettljause + Getränk in einer Buschenschänke

- Die Walzermetropole Wien
- Traditionsreiche Weinanbaugenden im Wiener Becken
- UNESCO Weltkulturerbe-Städte Graz und Baden bei Wien
- Das Steirische Thermen- und Vulkanland

- 1x Weinverkostung im Freigut Thallern in Gumpoldskirchen
- 1 x Lenkertasche pro Zimmer
- Gepäckbeförderung, Karten- und Infomaterial

HINWEIS

- Fahrrad nicht inklusive
- Gesamtstrecke: ca. 309 km
- Streckencharakteristik: Hügelig und einige anspruchsvolle Steigungen. Die Hälfte der Tour wird auf Radwegen zurückgelegt. Auf Land-, Nebenstraßen. Innerstädtisch bzw. -orts ist mit erhöhtem Verkehrsaufkommen zu rechnen.
- Bahnrücktransfer nach Wien ab ca. EUR 20/Pers., Mitnahme eigener Räder in Eigenregie.
- Hotelgarage ca. EUR 25 pro Tag, öffentl. Parkgarage Park & Ride ca. EUR 25 pro Woche

TERMINE

Samstags: 11.5., 8.6., 6.7., 3.8., 7.9., 28.9.

IHR SPARVORTEIL

Frühbucher: 5% bei Buchung bis 60 Tage vor Anreise, auf ÜF-Arrangement

Pro Person in EUR		Anf R. Leistung VIE01481BT	
9 Tage/8 Nächte ab Wien/bis Graz			
Unterbr		Bel	A
DB1X	DZ Standard	2	989
EB1X	EZ Standard	1	1199

A: 11.5.–6.10.

Zusatznächte: Anf H, Leistung VIE01482BT:

Wien (DG1F Doppelzimmer, EG1F Einzelzimmer),

Graz (DG2F Doppelzimmer, EG2F Einzelzimmer).

Fahrräder: Anf FIT, Leistung VIE01483: 7- oder 21-Gang Leirhad

(XR1), Elektrofahrrad (ER1), Mitnahme des eigenen Fahrrads (XR3).

Hinweise: Auf Wunsch können Sie Halbpension (7x Abendessen)

dazubuchen (DB1H/EB1H). Kurtaxe am Ort zu zahlen.



z.B. vom 26.5. bis 30.5.
5 Tage/4 Nächte ab Basel/
bis Genf lt. Ausschreibung
pro Person bei 2 Erw.

€ 1.955



Grotten von Vallorbe



Sainte Ursanne

KULINARIK	<input type="checkbox"/>	<input type="checkbox"/>	<input type="checkbox"/>
KOMFORT	<input type="checkbox"/>	<input type="checkbox"/>	<input type="checkbox"/>
WELLNESS	<input type="checkbox"/>	<input type="checkbox"/>	<input type="checkbox"/>
LEVEL	<input type="checkbox"/>	<input type="checkbox"/>	<input type="checkbox"/>

La Trans Jurassienne

Entlang der Grenze zu Frankreich, erstreckt sich der Jura sichelförmig bis Genf. Charakteristisch für die Region sind die weiten Hochflächen, aber auch die tief eingeschnittenen Flusstäler. Der Ausblick auf das Mittelland, die Drei-Seen-Region und den Genfersee.

Geführte Tour

1. Tag: Basel – Sainte-Ursanne

(Di, Mi, So) Individuelle Anreise nach Basel. Nach der Begrüßung fahren Sie vom Rhein durch die lieblichen Jura-Berge über den Chall-Pass nach Kleinlützel. Jetzt folgt die Route dem Fluss Lützel, welcher die Grenze zwischen der Schweiz und Frankreich markiert, bevor eine letzte Abfahrt nach Sainte-Ursanne führt. Eingebettet in die idyllische Flusslandschaft des Doubs, birgt die mittelalterliche Stadt viele Schätze! Eine Nacht in Sainte-Ursanne.
Höhenmeter: + 1.140 m / - 960 m / ca. 56 km (A)

2. Tag: Sainte-Ursanne – La Chaux-de-Fonds

(Mi, Do, Mo) Auf der Jura-Route Nr. 7 verlassen Sie Saint-Ursanne und den Doubs und radeln in die Franches Montagnes. Die Freiberge sind ein Hochplateau auf 1.000 m Höhe, das von offenen Weiden und Tannenwäldern und der typischen und einzigen Schweizer Pferderasse Franches-Montagnes geprägt ist. Sie entdecken den Étang de la Gruère, ein 12.000 Jahre altes Torfmoor. Am späteren Nachmittag erreichen Sie La Chaux-de-Fonds. Die Stadt mit ihrem schachbrettartigen Grundriss ist nicht nur die Hauptstadt der Schweizer Uhren, sondern auch der Geburtsort von Louis Chevrolet und Le Corbusier. Eine Nacht in La Chaux-de-Fonds.
Höhenmeter: + 1.200 m / - 650 m / ca. 56 km (F, A)

3. Tag: La Chaux-de-Fonds – Val-de-Travers

(Do, Fr, Di) Lernen Sie den Charme der Stadt kennen und besuchen Sie das Chevrolet-Denkmal. Während eines Rundgangs durch das Internat. Uhrenmuseum erfahren Sie mehr über die Geschichte der Schweizer Uhrenindustrie (fakultativ), bevor Sie durch die weite und beeindruckende Landschaft des Vallée des Ponts radeln. Dann folgt eines der eindrucklichsten Naturphänomene der Schweiz, der Creux du Van. Eine Felsarena von riesigem Ausmaß mit imposantem Tiefblick. Eine rasante Fahrt bergab führt zurück in das Val-de-Travers, wo Sie bei einem Apéro mehr über die Geschichte und Geheimnisse der „Grünen

Fee" erfahren. Eine Nacht in Val-de-Travers.
Höhenmeter: + 1.150 m / - 1.400 m / ca. 60 km (F, A)

4. Tag: Val-de-Travers – Vallorbe

(Fr, Sa, Mi) Gemütlich radeln Sie nach Fleurier, einer kleinen Industriestadt. Hier gab es bereits um 1900 eine Fahrradfabrik und die Uhrenindustrie war hier angesiedelt, noch heute ist die edle Marke Chopard in Fleurier zu Hause. In Buttes steigt die Straße an und führt über die Hochfläche von Auberson mit Blick auf einen der höchsten Jura Berge, den Chasseron (1.608 m). Jetzt folgt ein kurzer Abstecher über die grüne Grenze nach Frankreich und schon erreichen Sie Vallorbe. Besichtigen Sie die eindrucklichen Grotten mit ihren Stalaktiten und Stalagmiten (fakultativ). Höhenmeter: + 680 m / - 660 m / ca. 42,5 km (F, A)

5. Tag: Vallorbe – Genf

(Sa, So, Do) Am Abschlusstag führt eine erste Steigung hoch zum Lac de Joux. Durch das weite Vallée de Joux radeln Sie dem See entlang, welcher keinen Abfluss aufweist. Versteckt fließt das Wasser durch die Karst-Klüfte unterirdisch ab und sprudelt durch die Grotten von Vallorbe wieder an die Oberfläche. Ein letzter Aufstieg folgt hoch zum Col de Marchairuz, unweit des höchsten Gipfels des Schweizer Juras, der La Dôle (1.677 m). Von hier haben Sie das Gefühl, als könnten Sie direkt in den Genfer See hüpfen, welcher weitunter Ihnen liegt. Genauso erfrischend ist allerdings die lange Abfahrt zum Ufer des Sees. In Nyon steigen Sie vom Rad. Sie können die separat gebuchten Räder abgeben. Danach Bahnfahrt nach Genf (nicht inklusive, ca. CHF 4,50 exkl. Radbeförderung). Individuelle Abreise.
Höhenmeter: + 930 m / - 1.280 m / ca. 59 km (F)

INGESCHLOSSENE LEISTUNGEN

- Radreise lt. Reiseverlauf
- 4 Nächte in Hotels der Mittelklasse (DG1X)
- 4x Frühstück (F), 4x Abendessen (A)

- Von Basel am Hochrhein in das mittelalterliche Städtchen Sainte-Ursanne am Doubs
- Altes Torfmoor Étang de la Gruère
- Durchs Vallée de Joux und vorbei an der La Dôle, dem höchsten Juragipfel bis Genf
- Für Fortgeschrittene

- Begrüßungs-Apéro
- Führung und Betreuung durch Guide
- Gepäckbeförderung

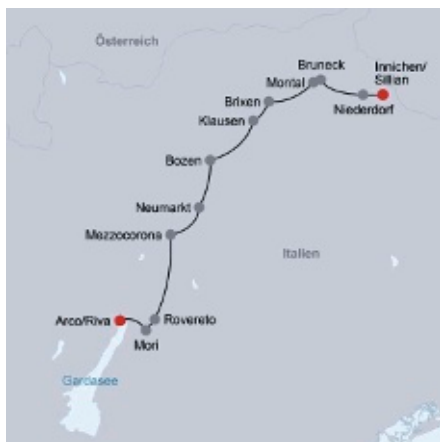
HINWEIS

- Fahrrad/E-Bike nicht inklusive
- Gesamtstrecke: ca. 274 km
- Mindestteilnehmerzahl: 6 Personen (siehe Punkt 7 AGB)
- Maximalteilnehmerzahl: 10 Personen
- Streckencharakteristik: Teer- und Naturstraßen, wenig steil. Keine besondere (E-)Bike-Erfahrung erforderlich. Gute Kondition und Erfahrung mit Tagestouren nötig. Fahrzeit ohne Pausen bis 6 Std. und bis ca. 70 km pro Tag.
- Bahnrücktransfer nach Basel (2. Klasse) exkl. Radbeförderung, um ca. 16:45 Uhr, vorab buchbar
- Treffpunkt 1. Tag um 10 Uhr am Bahnhof Basel SBB

TERMINE

Sonntags: 26.5., 16.6., dienstags: 27.8. und mittwochs: 25.9.

Pro Person in EUR		Anf R Leistung BSL01410BT	
5 Tage/4 Nächte ab Basel/bis Genf			
Unterbr.		Bel	A
DG1X	Doppelzimmer Standard	2	1955
EG1X	Einzelzimmer Standard	1	2299
A: 26.5.-29.9.			
Transfer: Bahnrücktransfer Genf – Basel (2. Klasse); Anf FIT, Leistung BSL01412; Rücktransfer ohne Fahrrad (TO1).			
Fahrräder: Anf FIT, Leistung BSL01412; E-Bike inkl. Helm (ER1).			
Hinweise: Kurtaxe am Ort zu zahlen.			



z.B. vom 5.10. bis 12.10.
8 Tage/7 Nächte ab Sillian/Innichen/bis Arco
bzw. Riva del Garda It. Ausschreibung
pro Person bei 2 Erw. **€ 685**



Brixen



Bozen

KULINARIK	<div style="width: 100%; height: 10px; background-color: #0056b3;"></div>
KOMFORT	<div style="width: 100%; height: 10px; background-color: #0056b3;"></div>
WELLNESS	<div style="width: 100%; height: 10px; background-color: #0056b3;"></div>
LEVEL	<div style="width: 100%; height: 10px; background-color: #0056b3;"></div>

Radtour Pustertal und Südtirol

Abwechslungsreiche Radtour durch das malerische Pustertal mit den Orten Sillian, Innichen und Bruneck sowie dem Naturjuwel Toblacher See. Weiter geht es durch Südtirol mit Brixen und Bozen bis an den Gardasee, dem größten italienischen See.

Für Fortgeschrittene

- + Individuelle Verlängerungen
- + Halbpension zubuchbar
- + Täglich Frühstück inklusive

1. Tag: Sillian bzw. Innichen

(Sa, So) Individuelle Anreise nach Sillian oder Innichen. Die separat gebuchten Leihräder stehen in Ihrem Hotel bereit. Eine Nacht in Sillian bzw. Innichen.

2. Tag: Sillian bzw. Innichen – Bruneck bzw. Montal

(So, Mo) Auf dem autofreien Pustertal-Radweg geht es zum nahen Naturjuwel Toblacher See mit dem 3-Zinnen-Blick. Aktivversion: Weiter zum beeindruckenden Kriegerdenkmal und zum Dürrensee mit dem Cristallogruppe. Im Pustertal weiter über Niederdorf und Niederolang nach Bruneck. Sehenswert sind das Schloss, das Messner-Mountain-Museum, die Altstadt mit Stadtgasse, Rainkirche etc. Erkunden Sie die Sehenswürdigkeiten in Eigenregie. Eine Nacht in Bruneck bzw. Montal. Ca. 51–68 km (F)

3. Tag: Bruneck bzw. Montal – Brixen

(Mo, Di) Vorbei an Schloss Ehrenburg aus dem 12. Jh. geht es autofrei und ganz leicht wellig im Pustertal nahe am Ufer des Rienz über Wiesen nach Mühlbach. Auf einem neu errichteten Radweg erreichen Sie die prächtige Bischofsstadt Brixen. Sehenswert sind der Dom mit seinem Kreuzgang und die Altstadt. Eine Nacht in Brixen. Ca. 39 km (F)

4. Tag: Brixen – Bozen

(Di, Mi) Auf dem Eisacktal-Radweg radeln Sie über Klausen durchweg nahe dem Fluss, dessen Rauschen und die prächtige Gebirgskulisse eine ganz eigene Romantik entstehen lässt. Die Verkehrswege dieses Tales verlaufen weitab vom Radweg. Die gesamte Tagesroute ist autofrei bis in das Zentrum der Südtirol-Metropole. Eine Nacht in Bozen. Ca. 48 km (F)

5. Tag: Bozen – Mezzocorona

(Mi, Do) Weiter entlang der Etsch radeln Sie durch liebliche Obst- und Weinbaugemeinden nach Neumarkt-Auer sowie zur Salurner Klause, die Sprachgrenze zwischen deutsch und italienisch. Weiterfahrt an Ihr Tagesziel. Eine Nacht in Mezzocorona. Ca. 45 km (F)

6. Tag: Mezzocorona – Rovereto

(Do, Fr) Sie radeln durch das sehenswerte Trento mit Dom, Castello ganz leicht ansteigend nach Rovereto mit seinem zauberhaften Zentrum und diversen Denkmälern. Eine Nacht in Rovereto. Ca. 47 km (F)

7. Tag: Rovereto – Arco bzw. Riva del Garda

(Fr, Sa) Vorbei an Mori mit seiner romantischen Kirche geht es auf autofreiem Radweg nach Loppio und schließlich ganz leicht ansteigend nach San Giovanni. Weiterfahrt über Torbole und entlang des Gardasees sehr schön nach Arco bzw. Riva del Garda. Eine Nacht in Arco bzw. Riva del Garda. Ca. 29 km (F)

8. Tag: Arco bzw. Riva del Garda – Sillian/Innichen

(Sa, So) Heute nehmen Sie Abschied vom Gardasee. Rücktransfer nach Sillian bzw. Innichen. Individuelle Abreise oder Verlängerung. (F)

EINGESCHLOSSENE LEISTUNGEN

- Radreise lt. Reiseverlauf
- Bus-/Bahnrücktransfer von Arco bzw. Riva nach Sillian bzw. Innichen exklusive Radbeförderung
- 7 Nächte in Gasthöfen und Hotels der Mittelklasse und gehobenen Mittelklasse (DG1X)
- 7x Frühstück (F)
- Gepäckbeförderung
- Karten- und Infomaterial

- Radeln auf dem autofreien Pustertal-Radweg
- Prachtige Bischofsstadt Brixen
- Südtirol Metropole Bozen
- Entlang lieblicher Obst- und Weinbaugemeinden

HINWEIS

- Fahrrad nicht inklusive.
- Gesamtstrecke: 259–276 km
- Parkinformationen: Nahe des Anreisehotel, teilweise gegen Gebühr.
- Rücktransfer von Arco bzw. Riva nach Sillian bzw. Innichen inklusive:
Per Bus: Jeden Samstag Rücktransfer von Arco/Riva (nahe Hotel) mit Umstieg in Rovereto. Mitnahme eigener Räder möglich.
Per Bahn: Restliche Tage, zunächst Busfahrt zum Bahnhof Rovereto (Abfahrt: ca. 8 Uhr), dann Bahnfahrt nach Sillian/Innichen (mit 1x Umstieg, Abfahrt: ca. 9:45 Uhr und Ankunft ca. 13:30 Uhr).
- Rücktransfer der eigenen Fahrräder vorab buchbar. Bei Busrücktransfer samstags gemeins. Transport Personen und Räder. Bei Rückreisetag Sonntag: Abgabe der Räder bis spätestens Samstag 17 Uhr im letzten Etappenhotel, Zustellung bis Sonntag 12 Uhr am Beginn der Reise. An den restliche Tage Rücktransport der eigenen Räder in Eigenregie.

TERMINE

Samstags und sonntags: 4.5.–14.7., 3.8.–13.10.

Pro Person in EUR Anfr. Leistung **BZ015000BT**
8 Tage/7 Nächte ab Sillian bzw. Innichen/bis Arco bzw. Riva del Garda

Unterbr.		Bel	A	B	C
DG1X	DZ-Standard	2	929	949	685
EG1X	EZ-Standard	1	1169	1195	919

A: 4.5.–10.5., 6.7.–2.8., 21.9.–4.10. B: 11.5.–5.7., 3.8.–20.9.
C: 5.10.–20.10.

Transfers: Rücktransfer des eigenen Fahrrads: Anf FIT, Leistung BZ015004: Fahrrad ohne Versicherung (TO2) bzw. mit Versicherung (TO3), E-Bike ohne Versicherung (TO4).
Zusatznächte: Anf H, Leistung BZ015003BT: Sillian bzw. Innichen (DB1F Doppelzimmer/EB1F Einzelzimmer).
Fahrräder: Anf FIT, Leistung BZ015004: 7-/21-Gang-Leihrad (XR1), Elektrorad (ER1). Mitnahme des eigenen Fahrrads (XR3).



z.B. vom 27.4. bis 3.5.
7 Tage/6 Nächte ab Brixen/
bis Meran It. Ausschreibung
pro Person bei 2 Erw.

€ 899



KULINARIK	<div style="width: 100%; height: 10px; background-color: #0056b3;"></div>
KOMFORT	<div style="width: 100%; height: 10px; background-color: #0056b3;"></div>
WELLNESS	<div style="width: 100%; height: 10px; background-color: #0056b3;"></div>
LEVEL	<div style="width: 100%; height: 10px; background-color: #0056b3;"></div>



Radtour Südtirol

Radeln Sie in den Tälern von Eisack und Etsch durch Südtirol. Die herrlichen Radwege führen Sie durch Obstgärten und Weinreben, bieten Ihnen Ausblicke auf die umliegende Bergwelt, leiten Sie in die Städte Brixen, Bozen und Meran sowie an den Kalterer See.

Für Anfänger

- + Tägliche Abfahrten
- + Wenige Hotelwechsel
- + Täglich Frühstück inklusive

1. Tag: Brixen

Individuelle Anreise nach Brixen. Übergabe der Reiseunterlagen und der separat gebuchten Leihräder. Ein erster Spaziergang durch die charmante Altstadt bietet sich an. 2 Nächte in Brixen.

2. Tag: Durch das Eisacktal

Morgens Bahnfahrt auf den Brennerpass (inklusive). Vom kleinen Grenzort Brenner radeln Sie auf dem neu ausgebauten Radweg meist den Fluss Eisack entlang zunächst in das kleine Dorf Gossensass und gleich darauf in die einst mächtige Fuggerstadt Sterzing. Hier bietet sich eine längere Pause an, bevor es am Radweg weiter bergab zum schönen Schloss Reifenstein und Franzensfeste mit der berühmten Festung geht. Von da bleiben dann nur noch wenige Kilometer zurück nach Brixen. Ca. 50 km (F)

3. Tag: Brixen – Bozen

Die alte Eisenbahntrasse von Brixen nach Bozen wurde zu einem fantastischen Radweg adaptiert. Stetig leicht bergab führt die Strecke zunächst durch das mittelalterliche Städtchen Klausen mit dem Kloster Säben, das Tal wird immer enger und die Weinberge des nördlichsten Weinanbaugebiets Italiens rücken näher. Viel zu schnell ist dann Bozen erreicht! Einen Spaziergang durch die Laubengasse zum berühmten „Ötzi-Museum“ und ein Glas Wein am Waltherplatz sollten Sie sich nicht entgehen lassen. 2 Nächte in Bozen. Ca. 45 km (F)

4. Tag: Zum Kalterer See und Montiggler See

Auf dem Radweg radeln Sie vorbei an Schloss Sigmundskron mit dem bekannten Messner Mountain Museum nach Eppan und weiter mit fantastischen Ausblicken über das Tal an den Kalterer See. Weinreben

und Apfelbäume säumen Ihren Weg. Zurück geht es über das Naturschutzgebiet Montiggler Seen mit herrlicher Bademöglichkeit nach Bozen. Ca. 45 km (F)

5. Tag: Bozen – Meran

Von Bozen zunächst südwärts entlang des Flusses Eisack und dann auf dem neuen Radweg direkt der Etsch folgend bis nach Meran. Die Kurstadt am Zusammenfluss von Passer und Etsch gelegen, wartet mit zahlreichen Sehenswürdigkeiten auf Sie. Besuchen Sie die Landesfürstliche Burg, schlendern Sie auf dem Tappeinerweg und genießen Sie ein cremiges Gelato auf der Kurpromenade. 2 Nächte in Meran. Ca. 35 km (F)

6. Tag: Durch den Vinschgau

Mit der Vinschgaubahn fahren Sie in Richtung Reschenpass (inklusive). Zunächst geht es von Mals nach Glurns mit seiner vollständig erhaltenen mittelalterliche Stadtmauer. Über die Montanruinen durch Schlanders hinunter nach Meran. Burgen und Schlösser liegen am oder hoch über dem Weg. Blicke auf das eindrucksvolle Ortlermassiv und das Stifserjoch kann man radelnd genießen. Die Strecke kann individuell verkürzt werden. Ca. 70 km (F)

7. Tag: Meran

Individuelle Abreise oder Verlängerung. (F)

INGESCHLOSSENE LEISTUNGEN

- Radreise It. Reiseverlauf
- 1x Bahnfahrt Brixen-Brenner inkl. Radbeförderung
- 1x Fahrt mit der Vinschgaubahn Meran-Mals inkl. Radbeförderung
- 7 Nächte in guten Hotels der Mittelklasse (DG1X)
- 7x Frühstück (F)
- Gepäckbeförderung
- Karten- und Infomaterial
- Leihradversicherung bei Buchung von Leihrädern

- Radeln entlang der Täler von Eisack und Etsch
- Zauberhafte Städte Brixen, Bozen und Meran
- Kalterer See

HINWEIS

- Fahrrad nicht inklusive
- Gesamtstrecke: ca. 245 km
- Streckencharakteristik: Einfache Radtour überwiegend auf Radwegen. Lediglich zum Kalterer See müssen kleinere Steigungen überwunden werden.
- Anreise: Bahnhof Brixen, Flughafen Innsbruck oder Verona.
- Parken: Garage ca. EUR 10 pro Tag, Reservierung nicht möglich. Kostenfreie, unbewachte Parkplätze am Stadtrand von Brixen.
- Rückfahrt von Meran nach Brixen per Bahn in Eigenregie, gute Bahnverbindung.

TERMINE

Täglich: 27.4.–5.10.

Pro Person in EUR Anf R Leistung BZ014818BT
7 Tage/6 Nächte ab Brixen/bis Meran

Unterbz	Bel	A	B	C
DG1X Doppelzimmer Standard	2	899	995	1095
EG1X Einzelzimmer Standard	1	1198	1299	1399

A: 27.4.–10.5., 28.9.–11.10. B: 11.5.–24.5., 7.9.–27.9. C: 25.5.–6.9.

Zusatznächte: Anf H. Leistung BZ014820BT: Brixen (DG1F Doppelzimmer, EG1F Einzelzimmer), Bozen (DG2F Doppelzimmer, EG2F Einzelzimmer), Meran (DG3F Doppelzimmer, EG3F Einzelzimmer).
Fahrräder: Anf FIT, Leistung BZ014821: 7-/21-Gang-Leihrad (XR1), 27-Gang-Leihrad Plus (XR2), Elektrofahrrad (ER1). Mitnahme des eigenen Fahrrads (XR3).



z.B. vom 30.9. bis 7.10.
8 Tage/7 Nächte ab Nauders/
bis Verona It. Ausschreibung
pro Person bei 2 Erw.

€ 719



KULINARIK

KOMFORT

WELLNESS

LEVEL



Etsch-Radweg Nauders-Verona

Die Etsch ist der längste Fluss Südtirols und fließt durch den Vinschgau, das Meraner Land in Südtirol bis nach Verona in der norditalienischen Region Venetien.

Für Fortgeschrittene

- + Ausflugspaket buchbar
- + Individuelle Verlängerungen
- + Tägliche Abfahrten
- + Halbpension zubuchbar
- + Tägliche Frühstück inklusive

1. Tag: Nauders

Indiv. Anreise. Ausgabe der sep. gebuchten Leihräder und des Infomaterials. Eine Nacht in Nauders.

2. Tag: Nauders – Schlanders

Sie starten Ihre Radtour in Richtung Reschensee und zum Kloster Marienberg, danach geht es weiter nach Glurns, die kleinste Stadt Italiens und nach Schlanders. Eine Nacht in Schlanders. Ca. 49 km (F)

3. Tag: Schlanders – Meran

Heute fahren Sie entlang der Etsch vorbei an gepflegten Ostgärten und am Schloss Dornsberg bis nach Meran. Eine Nacht in Meran. Ca. 42 km (F)

4. Tag: Meran – Bozen

Zunächst radeln Sie auf ebenen und leicht hügeligen Radwegen nach Nals und über Andrian zur Etsch/Eisack-Mündung nahe dem wuchtigen Schloss Sigmundskron. Auf Radwegen geht es direkt in das Zentrum von Bozen. Hier sind das Ötzi-Museum, der Dom u. die Griesser Kirche mit dem Pacher-Altar sehenswert. Eine Nacht in Bozen. Ca. 37 km (F)

5. Tag: Bozen – Trient

Heute fahren Sie entlang der Adige nach Neumarkt-Auer und zur Salurner Klause. Weiter nach San Michele all'Adige und in die Konzilstadt Trient. Das malerische Stadtbild wird u. a. durch den Dom, das Schloss, das Rathaus und den Neptunbrunnen geprägt, des Weiteren gibt es zahlreiche Einkaufsmöglichkeiten. Eine Nacht in Trient. Ca. 61 km (F)

6. Tag: Trento – Riva bzw. Arco

Sie bleiben stets am Etsch-Radweg und radeln durch Weingärten bis nach Rovereto mit zahlreichen Denkmälern. Weiter geht es nach Mori, Lopi, San Giovanni und nach Torbole. Danach fahren Sie entlang des Gardasees bis Sie Riva bzw. Arco erreichen. Eine Nacht in Riva bzw. Arco. Ca. 53 km (F)

7. Tag: Riva bzw. Arco – Verona

Kurzer Transfer nach San Giovanni (inklusive). Sie radeln vorbei an San Borgio und auf dem Etsch-Radweg über Belluno/Veronese nach Peri. Von dort geht es mit der Bahn (ca. 35 Min., inklusive, exkl. Radticket ca. EUR 5 pro Person, zahlbar vor Ort) direkt in das Zentrum von Verona. Die Stadt ist bekannt als Schauplatz von Shakespeares „Romeo und Julia“. Ein städtisches Wohnhaus aus dem 14. Jahrhundert mit einem winzigen, auf den Innenhof gehenden Balkon wird als „Haus der Julia“ bezeichnet. Sehenswert ist auch die Arena von Verona, ein riesiges römisches Amphitheater aus dem 1. Jahrhundert, in dem Konzerte und hochklassige Opernaufführungen stattfinden. Eine Nacht in Verona. Ca. 39 km (F)

8. Tag: Verona – Nauders

Rücktransfer nach Nauders (inklusive). Individuelle Abreise oder Verlängerung. (F)

INGESCHLOSSENE LEISTUNGEN

- Radreise It. Reiseverlauf
- Busrücktransfer Verona – Nauders exklusive Radbeförderung
- Bustransfer Riva/Arco – San Giovanni inkl. Radbeförderung
- Bahnfahrt Peri-Verona exklusive Radbeförderung
- 7 Nächte in Hotels der Mittelklasse und gehobenen Mittelklasse (DG1F)
- 7x Frühstück (F)
- Unbewachter Parkplatz in Hotelnähe
- Gepäckbeförderung
- Karten- und Infomaterial

■ Kulturstädte Bozen und Verona

■ Malerischer Gardasee

■ Erlebnispaket „Arena di Verona“ zubuchbar

HINWEIS

- Fahrrad nicht inklusive
- Gesamtstrecke: ca. 281 km
- Bahnfahrt Peri-Verona exkl. Radbeförderung inkl. Radticket ca. EUR 5 pro Rad, zahlbar vor Ort.
- Rücktransfer per Bus von Riva/Arco nach Nauders (nahe Hotel) inklusive: Jeden Donnerstag (Mai, Juni, Sept.), Freitag, Samstag und Sonntag (im Oktober nur Samstag/Sonntag) nach Nauders. Restliche Tage: Rückfahrt nach Nauders in Eigenregie.
- Rücktransfer eigener Räder nicht inklusive, vorab buchbar. Die Mitnahme von Rädern mit einer Felgenbreite von mehr als 5 cm sind nur auf Anfrage möglich.
- Verlängerungsnacht in Verona inklusive Erlebnispaket „Arena di Verona“ zu buchbar: Anf FIT, Leistung INNO1421 (PX2). Leistungen: Eine Nacht im Hotel der gehobenen Mittelklasse inklusive Frühstück und einem Besuch der Arena di Verona. Termine: 8.6.–7.9.

TERMINE

Täglich: 16.5.–14.7., 3.8.–6.10.

Pro Person in EUR	Anf R Leistung INNO1425BT			
8 Tage/7 Nächte ab Nauders/bis Verona				
Unterbr	Bel	A	B	C
DG1F DZ Standard	2	995	945	719
EG1F EZ Standard	1	1229	1179	959

A: 16.5.–7.7., 9.8.–15.9. B: 8.7.–8.8., 16.9.–29.9. C: 30.9.–14.10.

Kind: 0–15 Jahre (im Zusatzbett).

Transfers: Rücktransfer des eigenen Fahrrads: Anf FIT, Leistung INNO1421: Eigenes Fahrrad ohne Versicherung (TO2) bzw. mit Versicherung (TO3), E-Bike ohne Versicherung (TO6).

Zusatznächte: Anf H, Leistung INNO0005BT:

Nauders (DG1F Doppelzimmer, EG1F Einzelzimmer), Riva/Arco (DG2F Doppelzimmer, EG2F Einzelzimmer), Verona (DG3F Doppelzimmer, EG3F Einzelzimmer).

Fahrräder: Anf FIT, Leistung INNO1421: 7-/21-Gang Leihrad (XR1), Elektrofahrrad (ER1). Mitnahme des eigenen Fahrrads (XR3).

Hinweise: Auf Wunsch können Sie Halbpension (3 x Abendessen an Tag 1, 2 und 4, teils in hotelnahen Restaurants) dazu buchen (DG1H/EG1H). Kurtaxe am Ort zu zahlen.



z.B. vom 30.3. bis 6.4.
8 Tage/7 Nächte ab Bozen/
bis Venedig It. Ausschreibung
pro Person bei 2 Erw.

€ 1.349



Etsch-Radweg Bozen – Venedig mit Charme

Attraktive Landschaften, alte Städte, idyllische Weinberge in Südtirol und ein herrlicher See erwarten Sie bei der Radtour entlang der glitzernden Etsch. Am Ende der Tour lockt der Zauber Venedigs mit seinen vielen Kanälen!

CHARME

Für Fortgeschrittene

1. Tag: Bozen

Individuelle Anreise. Ausgabe der separat gebuchten Leihräder. Eine Nacht im Parkhotel Laurin.

2. Tag: Bozen – Trient

Zunächst begleitet Sie der Fluss Eisack, bis Sie die Etsch erreichen. Der Radweg führt durch die Obstgärten bis Salurn, wo das deutschsprachige Südtirol endet. Nun begleiten Sie die Weinreben des kräftigen Rotweins „Teroldego“ bis in die Altstadt von Trient. Eine Nacht im Hotel Accademia. Ca. 70 km (F)

3. Tag: Trient – Gardasee

Entlang der Etsch bis Rovereto und Mori. Hier verkosten Sie in der Gelateria Bologna das bekannte Pistazieneis. Nach kurzem Anstieg können Sie von Nago den Seeblick genießen. Es folgt die Abfahrt an den See. In Riva können Sie die Schifffahrt bis nach Desenzano genießen (ca. 4 Std. inkl.). Eine Nacht im Hotel Lido International Desenzano. Ca. 50 km (F)

4. Tag: Gardasee – Verona

Am Wegesrand wird alles angebaut was schmeckt z. B. spritzige Weißweine, saftige Pfirsiche, süße Melonen und sogar Kiwis. Sie radeln durch teils leicht hügeliges Gelände bis nach Verona. Hier können Sie die Arena, oder das Haus der Julia besichtigen. Eine Nacht im Hotel San Marco. Ca. 50 km (F)

5. Tag: Verona – Vicenza

Die Radtour führt durch malerische Täler, die Hügel der „Monti Berici“ bis hin zur Stadt Vicenza. In der Altstadt von Vicenza spürt man noch den Geist von Palladio, dem berühmten Architekten des Mittelalters. Eine Nacht im Hotel Campo Marzio. Ca. 70 km (F)

6. Tag: Vicenza – Padua

Zahlreiche venezianische Villen liegen an der Ausfahrt von Vicenza, wie z. B. die Villa Rotonda. Entlang des Bacchiglione führt der Weg nach Abano Terme u. Padua. Eine Nacht im Hotel Methis. Ca. 45 km (F)

7. Tag: Padua – Mestre/Venedig

Durch den schwachen Wind angetrieben radelt es sich leicht in Richtung Meer. Das Etappenziel liegt am Festland vor Venedig. Unweit des Markusplatzes erwartet Sie eine kleine Grappa-Degustation! Eine Nacht im Parkhotel Ai Pini. Ca. 40 km (F)

8. Tag: Venedig

Individuelle Abreise oder Verlängerung. (F)

Informationen zur Unterkunft

Parkhotel Laurin mit historischer Hotelbar, großzügigem Park u. Swimmingpool.

Hotel Accademia charmantes Hotel in einem ehemaligen Kloster in Trient.

Hotel Lido International Desenzano in beeindruckender zentraler Lage.

Hotel San Marco nahe der Stadtmauern Veronas.

Hotel Campo Marzio elegantes Hotel direkt an der Stadtmauer Vicenzas.

Hotel Methis direkt an Paduas Wasserstraße.

Parkhotel Ai Pini, das historische Gebäude inmitten eines privaten Parks in Mestre, vor Venedig gelegen.

INGESCHLOSSENE LEISTUNGEN

- Radreise lt. Reiseverlauf
- 7 Nächte in den genannten oder gleichwertigen Hotels der gehobenen Mittelklasse (DD1X)
- 7x Frühstück (F)
- 1 Schifffahrt auf dem Gardasee inkl. Rad an Tag 3
- 1 Pistazieneis oder 1 frischgepresster Obstsaft auf dem Weg zum Gardasee an Tag 3
- 1 kleine Grappa-Probe in Venedig an Tag 7
- Gepäckbeförderung, Karten- und Infomaterial
- Leihradversicherung, bei Buchung von Leihrädern

HINWEIS

- Fahrrad nicht inklusive
- Gesamtstrecke: ca. 325 km

KULINARIK



KOMFORT



WELLNESS



LEVEL



- Weingärten Südtirols
- Herrlicher Gardasee
- Glitzernde Etsch
- Verona, Padua und Venedig

- Rücktransfer per Kleinbus nach Bozen (Freitag bis Sonntag, vormittags) sowie Mitnahme des eigenen Fahrrads, nicht inklusive, auf Anfrage buchbar.
- Streckencharakteristik: Flach bis leicht hügelig, einzige anstrengendes Stück sind die Monti Berici. Die ersten Etappen meist auf Radwegen, südl. und östlich vom Gardasee meist Wirtschaftswege, Nebenstraßen u. mäßig befahrenen Straßen. Fast durchgehend asphaltiert.
- Unbewachte kostenfreie Parkplätze außerhalb Bozens, Parkplatz / Garage in Hotelnähe ca. EUR 10–25 pro Tag oder öffentliche Garage ca. EUR 80 pro Woche, zahlbar vor Ort

TERMINE

Mittwochs bis sonntags: 30.3.–12.10.

REISEVARIANTE

Auch buchbar als Standard-Variante mit Hotels (Mittelklasse, 1 x geh. Mittelklasse) inkl. einer Nacht in Abano Terme (DB1X, EB1X) oder in Padua (DB2X, EB2X) bzw. als Superior-Variante mit Hotels (Mittelklasse u. geh. Mittelkl.) inkl. einer Nacht in Abano Terme (DS1X, ES1X) oder in Padua (DS2X, ES2X).

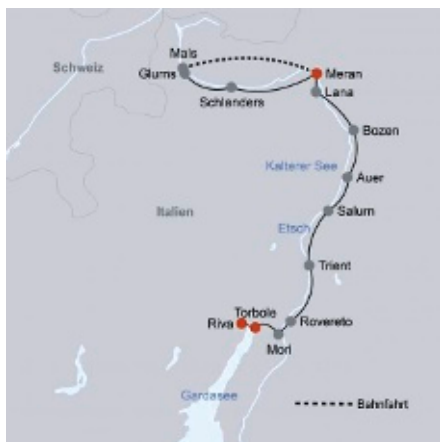
Pro Person in EUR		Anf R Leistung BZ099998BT			
8 Tage/7 Nächte ab Bozen/bis Venedig		Bel	A	B	C
Unterbr					
DB1X	DZ Standard Abano Terme	2	895	1049	1125
DB2X	DZ Standard Padua	2	935	1085	1146
DS1X	DZ Superior Abano Terme	2	1095	1239	1299
DS2X	DZ Superior Padua	2	1134	1279	1335
DD1X	DZ Charme	2	1349	1499	1559
ED1X	EZ Charme	1	1809	1958	2019

A: 30.3.–12.4., 28.9.–19.10. B: 13.4.–10.5., 7.9.–27.9. C: 11.5.–6.9.

Kinder: 0–14 Jahre (im Zusatzbett). **Transfers:** Rücktransfer nach Bozen per Kleinbus (Freitag, Samstag u. Sonntag): Anf FIT, Leistung BZ00142I: Personentransfer (TO1), Transfer des eigenen Fahrrads (TO2).

Zusatznächte: Anf H, Leistung BZ00142IBT. Bozen: Standard (DB1F, EB1F), Superior (DS1F, ES1F), Charme (DD1F, ED1F); Venedig: Standard (DB2F, EB2F), Superior (DS2F, ES2F), Charme (DD2F, ED2F).

Fahrräder: Anf FIT, Leistung BZ00149Z: 7-/21-Gang Leihrad (XR1), 27-Gang Leihrad Plus (XR2), Elektrofahrrad (ER1), Mitnahme des eigenen Fahrrads (XR3). **Hinweise:** Kurtaxe am Ort zu zahlen.



z.B. vom 30.3. bis 5.4.
7 Tage/6 Nächte ab Meran/
bis Torbole/Riva It. Ausschreibung
pro Person bei 2 Erw.

€ 949



KULINARIK	<div style="width: 100%; height: 10px; background-color: #0056b3;"></div>
KOMFORT	<div style="width: 100%; height: 10px; background-color: #0056b3;"></div>
WELLNESS	<div style="width: 100%; height: 10px; background-color: #0056b3;"></div>
LEVEL	<div style="width: 100%; height: 10px; background-color: #0056b3;"></div>



Von Meran zum Gardasee

Von Meran bis zum Gardasee: glitzernde Eiswelten, majestätische Bergmassive, reiche Obstplantagen und Weingärten machen die Fahrt zu einem sinnlichen Erlebnis!

Für Anfänger

- + Individuelle Verlängerungen
- + Täglich Frühstück inklusive

1. Tag: Meran

Individuelle Anreise nach Meran. Ausgabe der separat gebuchten Leihräder und des Infomaterials. Nutzen Sie die Zeit für einen Bummel durch die Altstadt mit den Lauben. 2 Nächte in Meran.

2. Tag: Vinschgau

Mit der Vinschgaubahn fahren Sie Richtung Reschenpass bis nach Mals (inklusive). Zunächst geht es von Mals nach Glurns mit seiner vollständig erhaltenen mittelalterlichen Stadtmauer und über die Montanruinen durch Schländers hinunter nach Meran. Burgen und Schlösser, u. a. auch Schloss Juval von Bergsteiger Reinhold Messner, liegen am oder hoch über dem Weg. Blicke auf das eindrucksvolle Ortlermassiv und das Stilferjoch können Sie radelnd genießen. Die Strecke kann individuell verkürzt werden. Ca. 70 km (F)

3. Tag: Meran – Bozen

Über Lana und entlang der Südtiroler Weinstraße mit zahlreichen Obst- und Weingärten bis nach Eppan. Vorbei am Fuße der Burg Sigmundskron mit dem Messner-Mountain-Museum bis nach Bozen. Hier können Sie die Laubengänge und das „Ötzi“-Museum besichtigen (fakultativ). Eine Nacht in Bozen. Ca. 45 km (F)

4. Tag: Bozen – Auer

Es gibt zwei Möglichkeiten, um an den Kalterer See zu kommen: die leicht hügelige auf dem neuen Radweg über Eppan oder flach am Etschdamm bis in den charmanten Weinort Auer. Ca. 30 km (F)

5. Tag: Auer – Trient

Heute radeln Sie auf dem Radweg am Etschdamm von Auer bis zur Salurner Klaus, die traditionell als deutsch-italienische Sprachgrenze gilt. Sie verlassen das deutschsprachige Südtirol und kommen in das Trentino. Die weitere Strecke führt durch das berühmte Trentiner Weingebiete bis in die alte Bischofsstadt Trient. Hier können Sie die Altstadt, den Dom sowie das Schloss Buonconsiglio auf eigene Faust besichtigen. Ca. 45 km (F)

6. Tag: Trient – Torbole bzw. Riva

Kurz nach der alten Tiroler Grenzstadt Rovereto verlässt Ihre Radstrecke das Etschtal. In Mori verkosten Sie in der Gelateria Bologna eine Kugel, des weit bekannten Pistazieneis. Anschließend fahren Sie auf den kleinen Passo San Giovanni, die einzige nennenswerte Steigung von ca. 150 m, um danach die Abfahrt an den Gardasee zu genießen. Sie fahren bis nach Torbole bzw. nach Riva. Eine Nacht in Torbole bzw. Riva. Ca. 45 km (F)

7. Tag: Torbole bzw. Riva

Individuelle Abreise oder Verlängerung. (F)

EINGESCHLOSSENE LEISTUNGEN

- Radreise It. Reiseverlauf
- 6 Nächte in Hotels der Mittelklasse und gehobenen Mittelklasse (DB1X)
- 6x Frühstück (F)
- 1x Fahrt mit der Vinschgaubahn Meran – Mals (2. Klasse) inkl. Radbeförderung
- 1x Pistazieneis oder 1 frisch gepresster Obstsaft pro Person auf dem Weg zum Gardasee an Tag 6
- Gepäckbeförderung
- GPS-Daten verfügbar
- Karten- und Infomaterial
- Leihradversicherung, bei Buchung von Leihrädern

- Wein und Obstplantagen
- Majestätische Bergmassive
- Trient mit Domplatz
- Herrliche Ausblicke auf den Gardasee

HINWEIS

- Fahrrad nicht inklusive
- Gesamtstrecke: ca. 235 km
- Rücktransfer per Kleinbus nach Bozen, jeden Samstag, Sonntag, Montag und Dienstag (vormittags) sowie Mitnahme eigener Räder, nicht inklusive, auf Anfrage vorab buchbar. Oder per öffentlichem Bus nach Rovereto und weiter per Bahn nach Meran.
- Streckencharakteristik: Einfache Radtour überwiegend auf Radwegen. Lediglich zum Kalterer See und zum Gardasee müssen kleinere Steigungen überwunden werden.
- Die Fahrradtouren sind nicht geführt.
- Öffentliche Parkplätze in Hotelnähe ca. EUR 50–80 pro Woche, zahlbar vor Ort, Reservierung nicht möglich.

TERMINE

Täglich: 30.3.–12.10.

Pro Person in EUR Anf R Leistung **BZO99996BT**
7 Tage/6 Nächte ab Meran/bis Torbole bzw. Riva

Unterbr	Bel	A	B	C	
DB1X	Doppelzimmer Standard	2	949	1029	1099
EB1X	Einzelzimmer Standard	1	1268	1348	1418

A: 30.3.–12.4., 28.9.–19.10. B: 13.4.–10.5., 7.9.–27.9. C: 11.5.–6.9.

Kind: 0–14 Jahre (im Zusatzbett).

Transfers: Rücktransfer per Kleinbus nach Meran (Samstag, Sonntag, Montag und Dienstag, vormittags): Anf FIT, Leistung BZ001491: Personentransfer (T01), Transfer des eigenen Fahrrads (T02).

Zusatznächte: Anf H, Leistung BZ001415BT:

Meran (DB1F Doppelzimmer, EB1F Einzelzimmer), Torbole/Riva (DB2F Doppelzimmer, EB2F Einzelzimmer).

Fahrräder: Anf FIT, Leistung BZ001491: 7-/21-Gang Leihrad (XR1), 27-Gang LeihradPlus (XR2), Elektrofahrrad (ER1), Mitnahme des eigenen Fahrrads (XR3).

Hinweise: Kurtaxe am Ort zu zahlen.



z.B. vom 30.9. bis 6.10.
7 Tage/6 Nächte ab/bis Nauders
lt. Ausschreibung
pro Person bei 2 Erw.

€ 609



KULINARIK	<div style="width: 100%; height: 10px; background-color: #0056b3;"></div>
KOMFORT	<div style="width: 25%; height: 10px; background-color: #0056b3;"></div>
WELLNESS	<div style="width: 0%; height: 10px; background-color: #0056b3;"></div>
LEVEL	<div style="width: 100%; height: 10px; background-color: #0056b3;"></div>



Bozen

Etsch-Radweg Nauders – Gardasee

Die Etsch ist der längste Fluss Südtirols und fließt durch den Vinschgau, das Meraner Land in Südtirol bis an den größten See Italiens, dem Gardasee.

Für Fortgeschrittene

- + Individuelle Verlängerungen
- + Halbpension zubuchbar
- + Täglich Frühstück inklusive

1. Tag: Nauders

Individuelle Anreise nach Nauders. Ausgabe der separat gebuchten Leihräder und des Infomaterials. Eine Nacht in Nauders.

2. Tag: Nauders – Schlanders bzw. Naturns

Sie starten Ihre Radtour in Richtung Reschensee und zum Kloster Marienberg, anschließend geht es weiter nach Glurns, der kleinsten Stadt Italiens. Sie radeln weiter durch den Vinschgau bis nach Schlanders oder Naturns. Eine Nacht in Schlanders bzw. Naturns. Ca. 64 km (F)

3. Tag: Schlanders bzw. Naturns – Bozen

Zunächst radeln Sie auf ebenen und leicht hügeligen Radwege nach Nals und vorbei an gepflegten Obstgärten bis nach Meran. Weiter geht es über Andrian zur Etsch/Eisack-Mündung nahe dem wuchtigen Schloss Sigmundskron. Auf Radwegen geht es direkt in das Zentrum von Bozen. Hier sind das Ötzi-Museum (fakultativ), der Dom und die Grieser Kirche mit dem Pacher-Altar sehenswert. Eine Nacht in Bozen. Ca. 49 km (F)

4. Tag: Bozen – Mezzocorona

Heute fahren Sie entlang der Adige durch liebliche Obst- und Weinbaugemeinden nach Neumarkt-Auer, bis zur Salurner Klause und Salurn, wo das deutschsprachige Südtirol endet. Weiterfahrt per Rad bis zu Ihrem Tagesziel Mezzocorona. Eine Nacht in Mezzocorona. Ca. 45 km (F)

5. Tag: Mezzocorona – Rovereto

Weiterfahrt nach San Michele all'Adige und in die alte Konzilstadt Trient. Das Stadtbild von Trient wird geprägt durch seine sehenswerte Altstadt mit Dom, Schloss Buonconsiglio, Rathaus und Neptunbrunnen. Des Weiteren gibt es zahlreiche Einkaufsmöglichkeiten und Römerfunde zu bestaunen. Sie radeln weiter durch malerische Weingärten bis zu Ihrem malerischen Tagesziel Rovereto. Eine Nacht in Rovereto. Ca. 47 km (F)

6. Tag: Rovereto – Riva bzw. Arco

Sie bleiben auf dem Etsch-Radweg und radeln durch Mori. Anschließend ist die Strecke leicht ansteigend, bis Sie San Giovanni erreichen und danach geht es hinunter zum Gardasee nach Torbole. Sie radeln entlang des Gardasees bis Sie Riva del Garda oder Arco erreichen. Eine Nacht in Arco bzw. Riva del Garda. Ca. 39 km (F)

7. Tag: Riva bzw. Arco – Nauders

Heute verabschieden Sie sich vom Gardasee. Rücktransfer nach Nauders (inklusive). Individuelle Abreise oder Verlängerung. (F)

INGESCHLOSSENE LEISTUNGEN

- Radreise lt. Reiseverlauf
- Bus- bzw. Bahnrücktransfer nach Nauders exklusive Radbeförderung
- 6 Nächte in Hotels der Mittelklasse (DG1F)
- 6x Frühstück (F)
- Unbewachter Parkplatz in Nauders
- Gepäckbeförderung
- Karten- und Infomaterial

- **Kulturstadt Bozen**
- **Kurstadt Meran**
- **Malerischer Gardasee**

HINWEIS

- Fahrrad nicht inklusive
- Gesamtstrecke: ca. 244 km
- Die Fahrradtouren sind nicht geführt.
- Rücktransfer per Bus von Riva/ Arco nach Nauders (nahe Hotel) inklusive: Jeden Donnerstag (Mai, Juni und September), Freitag, Samstag und Sonntag (im Oktober nur Samstag und Sonntag) nach Nauders.
- Rücktransfer eigener Räder nicht inklusive, vorab buchbar. Die Mitnahme von Rädern mit einer Felgenbreite mehr als 5 cm sind nur auf Anfrage möglich.

TERMINE

Täglich: 16.5.-14.7., 3.8.-6.10.

Pro Person in EUR		Anf R. Leistung INN01403BT		
7 Tage/6 Nächte ab Nauders/bis Arco bzw. Riva del Garda		Bel	A	C
DG1F	DZ Standard	2	865	819
EG1F	EZ Standard	1	1069	1019
			815	815

A: 16.5.-4.7., 9.8.-12.9. B: 5.7.-14.7., 3.8.-8.8., 13.9.-29.9.
C: 30.9.-12.10.

Transfers: Rücktransfer nach Nauders des eigenen Fahrrads: Anf FIT, Leistung INN01420: Eigenes Fahrrad ohne Versicherung (TO2) bzw. mit Versicherung (TO3), eigenen E-Bikes ohne Versicherung (TO6).

Zusatznächte: Anf H, Leistung INN14004BT: Nauders (DG1F Doppelzimmer, EG1F Einzelzimmer), Riva/ Arco (DG2F Doppelzimmer, EG2F Einzelzimmer).

Fahrräder: Anf FIT, Leistung INN01420: 7-/21-Gang Leihrad (XR1), Elektrofahrrad (ER1), Mitnahme des eigenen Fahrrads (XR3).

Hinweise: Auf Wunsch können Sie Halbpension (3x Abendessen in Bozen, Rovereto und Arco/Riva) dazu buchen (DG1H/EG1H).

Kurtaxe am Ort zu zahlen. Kein Angebot vom 15.7.-2.8.



z.B. vom 31.3. bis 6.4.
7 Tage/6 Nächte ab/bis Desenzano
bzw. Sirmione It. Ausschreibung
pro Person bei 2 Erw

€ 879



KULINARIK	<div style="width: 100%; height: 10px; background-color: #4a7ebb;"></div>
KOMFORT	<div style="width: 75%; height: 10px; background-color: #4a7ebb;"></div>
WELLNESS	<div style="width: 100%; height: 10px; background-color: #4a7ebb;"></div>
LEVEL	<div style="width: 100%; height: 10px; background-color: #4a7ebb;"></div>



Scaligerburg in Sirmione

Gardasee Rundfahrt

Radeln Sie direkt am Seeufer, entlang herrlicher Promenaden und lassen Sie den Blick über die glitzernde Wasseroberfläche schweifen. Radwege führen Sie durch das Etschtal, das Sarcatal und das Val Sabbia. Die Region bietet auch herausragende Kulinarik.

Für Fortgeschrittene

- + Individuelle Verlängerungen
- + Täglich Frühstück inklusive

1. Tag: Desenzano bzw. Sirmione

(Mi, So) Individuelle Anreise an den Gardasee und nach Desenzano bzw. Sirmione. Flanieren Sie durch die historischen Ortskerne und entlang des Seeufers. Eine Nacht in Desenzano bzw. Sirmione.

2. Tag: Desenzano bzw. Sirmione – Garda

(Do, Mo) Sanft hügelig radeln Sie durch das Weinanbaugebiet des Lugana bis an das Ufer des Mincio. Dieser Fluss bringt Sie zu der historischen Festungsanlage von Peschiera und wieder zurück an den Gardasee. Für einige Kilometer verläuft der Radweg direkt am Seeufer und führt Sie später etwas in das Hinterland. Durch Apfelgärten und die Weinreben des Bardolino geht es wieder zurück an das Ufer, dem Sie unter schattenspendenden Pinien bis in den charmanten Seeort Garda folgen. Eine Nacht in Garda. Ca. 45 km (F)

3. Tag: Garda – Torbole bzw. Riva

(Fr, Di) Sie verlassen das Ufer Richtung Etschtal. Dabei genießen Sie nochmals herrliche Ausblicke über den See und folgen der Radstrecke durch Olivenhaine und Weinreben. Am Etsch-Radweg rollen Sie dann gemächlich nach Norden, immer begleitet von unzähligen Obstbäumen. Bereits in Mori verlassen Sie wieder den Fluss und fahren über den Passo san Giovanni nach Torbole oder weiter nach Riva. Kurz bevor Sie wieder den Gardasee erreichen, bietet sich Ihnen nochmals ein atemberaubender Ausblick über den See und das Sarcatal. 2 Nächte in Torbole bzw. Riva. ca. 65 km (F)

4. Tag: Ausflug Sarcatal

(Sa, Mi) Einer der größten Flüsse im Trentino ist die Sarca. Ihr folgen Sie auf einem bestens ausgebauten Radweg von Torbole taleinwärts bis Pietramurata.

Das Dorf ist umgeben von den höchsten Felswänden der Gardaseeberge und bietet einen fantastischen Ausblick. Genießen Sie die Ruhe in diesem Naturpark und statten Sie der Festung von Arco noch einen Besuch ab, bevor Sie wieder das Ufer des Gardasees erreichen. Ca. 50 km (F)

5. Tag: Torbole bzw. Riva – Salò

(So, Do) Morgens bringt Sie Ihr Transfer hinauf zum Ledrosee. Dem gleichnamigen Tal folgen Sie zum nächsten, malerischen Alpensee. Der Idrosee ist nun für eine Weile Ihr Begleiter. Seine hervorragende Wasserqualität und sein herrliches Bergpanorama werden Sie begeistern. Am Radweg durch das Val Sabbia geht es dann immer leicht bergab, bis sich vor Ihnen wieder der mächtige Gardasee auftut. Spazieren Sie in Salò gemütlich entlang der blumengeschmückten Promenade und gönnen Sie sich ein cremiges Gelato. Eine Nacht in in Salò. Ca. 65 km + Transfer (F)

6. Tag: Salò – Desenzano bzw. Sirmione

(Mo, Fr) Sanft hügelig führt Sie die letzte Radetappe etwas in das Hinterland. Mit dem Lugana, dem Chiaretto und Gropello werden hier die typischen und historischen Weine des Gardasees gekeltert. Spätestens wenn Sie wieder den Ausgangspunkt Ihrer Reise erreicht haben, sollten Sie mit einer dieser Sorten auf eine erlebnisreiche und wunderschöne Radtour anstoßen. Eine Nacht in Desenzano bzw. Sirmione. Ca. 40-45 km (F)

7. Tag: Desenzano bzw. Sirmione

(Di, Sa) Heute nehmen Sie Abschied vom Gardasee. Individuelle Abreise oder Verlängerung. (F)

EINGESCHLOSSENE LEISTUNGEN

- Radreise It. Reiseverlauf
- Transfer Torbole/Riva – Ledrosee inkl. Radbeförderung
- 6 Nächte in Hotels der Mittelklasse (DB1X)

- Historische Seehäfen
- Herrliche Ausblicke auf den Gardasee
- Der zauberhafte Ledro See
- Die Weinreben des Bardolino

6x Frühstück (F)

- 1x Pistazieneis oder 1x frisch gepresster Obstsaft auf dem Weg nach Torbole/Riva
- Gepäckbeförderung
- GPS-Daten verfügbar
- Karten- und Infomaterial
- Leihradversicherung, bei Buchung von Leihrädern

HINWEIS

- Fahrrad nicht inklusive
- Gesamtstrecke: ca. 265 km
- Streckencharakteristik: Geradelt wird auf Radwegen und verkehrsarmen Nebenstraßen. Insgesamt sanft hügelige Streckenführung mit mehreren auch längeren Anstiegen. Bei Städtein- und -ausfahrten sowie auf kurzen Verbindungsstücken muss mit etwas mehr Verkehr gerechnet werden. Die Radtouren sind nicht geführt.
- Parken: Öffentliche Garage/Parkplatz ca. EUR 12 pro Tag, Reservierung nicht möglich. Kostenfrei, unbewachte Parkplätze außerhalb der Ortszentren.

TERMINE

Mittwochs und sonntags: 31.3.–13.10.

Pro Person in EUR	Anf R Leistung FLR14000BT				
7 Tage/6 Nächte ab/bis Desenzano bzw. Sirmione	Bel	A	B	C	
DB1X	Doppelzimmer Standard	2	879	969	1099
EB1X	Einzelzimmer Standard	1	1208	1298	1428
A: 31.3.–13.4., 29.9.–20.10. B: 14.4.–11.5., 8.9.–28.9. C: 12.5.–7.9.					
Zusatznächte: Anf H, Leistung FLR00049BT: Desenzano/Sirmione (DB1X Doppelzimmer, EB1X Einzelzimmer).					
Fahrräder: Anf FIT, Leistung FLR00049: 7- oder 21-Gang Leihrad (XR1), 27-Gang Leihrad Plus (XR2), Elektrofahrrad (ER1). Mitnahme des eigenen Fahrrads (XR3).					
Hinweise: Kurtaxe am Ort zu zahlen.					



z.B. vom 30.3. bis 5.4.
7 Tage/6 Nächte ab Ponzano Veneto/
bis Longa Schiavon It. Ausschreibung
pro Person bei 2 Erw.

€ 769



Weinberg in Italien Valdobbiadene

KULINARIK	<div style="width: 100%; height: 10px; background-color: #0056b3;"></div>
KOMFORT	<div style="width: 100%; height: 10px; background-color: #0056b3;"></div>
WELLNESS	<div style="width: 100%; height: 10px; background-color: #0056b3;"></div>
LEVEL	<div style="width: 100%; height: 10px; background-color: #0056b3;"></div>



Asolo

Venetien Sternfahrt

Sanfte Hügel, prächtige Villen berühmter Architekten sowie kleine mittelalterliche Dörfer wie Asolo und Marostica säumen Ihren Weg. Eine historische, venezianische Villa und ein modernes Familienhotel sind die perfekten Ausgangspunkte für Ihre Radausflüge.

CHARME

Für Fortgeschrittene

+ Wenige Hotelwechsel

1. Tag: Ponzano Veneto

(Sa) Individuelle Anreise nach Ponzano Veneto. Übergabe der Reiseunterlagen u. separat gebuchten Mieträder durch Mitarbeiter des Hotels. 3 Nächte im Country Hotel Relais Monaco.

2. Tag: Ausflug zum Fluss Piave und Weinstraße

(So) Zu Beginn der heutigen Radtour geht es gemütlich durch das landwirtschaftlich genutzte Hinterland. Einsame Wege führen zu manch herrschaftlichem Landsitz. Nach der Überquerung des Piave folgt man der „Strada del Vino del Piave“. Hier wird der bekannte Pinot Grigio in Vollendung gekeltert. Für ca. 15 km befindet man sich inmitten der Weinreben und kann bestimmt mal einen „Mundraub“ riskieren. Ca. 65 km (F)

3. Tag: Ausflug in die Prosecco-Hügel

(Mo) Morgens Transfer nach Valdobbiadene, der Hauptstadt des Prosecco. Auf der kleinen Piazza laden verschiedene Cafés zur ersten Cappuccino-Pause. Dann ist ein kurzer Anstieg zu meistern bevor sich herrliche Aussichten auf die schier endlosen Weinreben eröffnen. Die wunderschöne Strecke führt von Weindorf zu Weindorf. Danach bleiben nur noch ein paar Kilometer, bis das Wohlfühlquartier wieder erreicht ist. Abends nehmen Sie an einer Prosecco-Probierprobe teil (inkl.). Ca. 55 km + Transfer (F)

4. Tag: Ponzano Veneto – Longa Schiavon

(Di) An Montebelluna vorbei führt die Radstrecke zur wunderschönen Villa Maser. Ein etwas steilerer Anstieg bringt Sie danach in das mittelalterliche Dorf Asolo. Verweilen Sie ein wenig in diesem bezaubernden Ort und schlendern Sie durch die schattenspendenden Arkaden. Auf einer herrlichen Abfahrt radeln Sie wieder hinunter, ins flache Land bis nach Longa Schiavon in Ihr nächstes Wohlfühlquartier. 3 Nächte im Sweet Hotel. Ca. 65 km (F)

5. Tag: Ausflug nach Vicenza

(Mi) Vorbei an den ausgedehnten Maisfeldern der Region radeln Sie heute auf schönen Wegen nach Vicenza. Hier sind die Bauwerke des mittelalterlichen Stararchitekten Palladio allgegenwärtig. Die Basilika und das Teatro Olimpico beeindrucken genauso wie die grandiose Piazza dei Signori. Gönnen Sie sich ein gutes Glas Wein bevor Sie wieder zurück in Ihr Hotel radeln. Ca. 60 km (F)

6. Tag: Ausflug nach Marostica

(Do) Dieser Radausflug führt Sie zunächst in die hügelige Landschaft rund um das Städtchen Marostica. Nach einer längeren Steigung belohnt Sie ein herrlicher Ausblick über die Region für Ihre Mühen. Die vielen Kirschbäume am Straßenrand laden Sie zu einer genusslichen Stärkung ein und lassen die anfängliche Anstrengung auch schnell vergessen. Eine längere Pause sollten Sie in Marostica einplanen. Der wunderschöne mittelalterliche Ort, ist durch das „lebende Schachspiel“ bekannt. Von hier bleibt nur noch ein kurzer Rückweg in Ihr Hotel. Ca. 35 km (F)

7. Tag: Longa Schiavon

(Fr) Individuelle Abreise. (F)

Informationen zur Unterkunft

Country Hotel Relais Monaco vor den Toren Treviso, inmitten der hoteleigenen Weinreben u. des großen Park. Ausgezeichnete Restaurant mit herrlicher Terrasse, Swimmingpool mit Sonnenliegen, ca. 700 qm großer Spa-Bereich. Stilvolle Zimmer.

Sweet Hotel in Longa Schiavon mit Restaurant Venezia, Brasserie verwöhnen mit kulinarischen Köstlichkeiten, Wintergarten, große Liegewiese mit Sonnenliegen und Swimmingpool. Geräumige, stilvolle Zimmer mit Balkon, Sat-TV, Minibar.

INGESCHLOSSENE LEISTUNGEN

- Radreise It. Reiseverlauf

■ Wunderschöne Ausblicke über die Prosecco Hügel

■ Die Weinreben des Pinot Grigio

■ Das pittoreske Asolo

■ Vicenza und seine Piazza dei Signori

- 6 Nächte in den genannten oder gleichwertigen Hotels der gehobenen Mittelklasse (DB1X)
- 6x Frühstück (F)
- Bustransfer Ponzano Veneto – Valdobbiadene inkl. Radbeförderung an Tag 3
- 1 Proseccoprobe (italienisch, englisch)
- Gepäckbeförderung
- GPS-Daten verfügbar, Karten-/Infomaterial
- Leihradversicherung, bei Buchung von Leihrädern

HINWEIS

- Fahrrad nicht inklusive
- Gesamtstrecke: ca. 280 km
- Streckencharakteristik: Einfache Doppel-Sternfahrt mit sanft hügeligen Etappen mit wenigen längeren Steigungen zwischen ca. 1–2 km. Geradelt wird meist auf verkehrsarmen Nebenstraßen und asphaltierten Wirtschaftswegen, teils auch auf Radwegen mit Naturbelag. Mit mehr Verkehr ist bei den Flussüberquerungen zu rechnen.
- Die Radtouren sind nicht geführt.

TERMINE

Samstags: 30.3.–12.10.

Pro Person in EUR		Anf R Leistung VCE14000BT			
7 Tage/6 Nächte ab Ponzano Veneto/bis Longa Schiavon					
Unterb.		Bel	A	B	C
DB1X	Doppelzimmer Charme	2	769	829	875
EB1X	Einzelzimmer Charme	1	1075	1139	1188
A: 30.3.–12.4., 28.9.–18.10. B: 13.4.–10.5., 7.9.–27.9. C: 11.5.–6.9.					
Transfers: Rücktransfer (Freitag Vormittag); Anf FIT, Leistung VCE01420: Personentransfer (TO1), Transfer des eigenen Fahrrads (TO2).					
Fahrräder: Anf FIT, Leistung VCE01420: 7- oder 21-Gang Leihrad (XR1), 27-Gang Leihrad Plus (XR2), Elektrofahrrad (ER1), Mitnahme des eigenen Fahrrads (XR3).					
Hinweise: Kurtaxe am Ort zu zahlen.					



z.B. vom 13.4. bis 20.4.
8 Tage/7 Nächte ab/bis Udine
It. Ausschreibung
pro Person bei 2 Erw.

€ 859



KULINARIK

KOMFORT

WELLNESS

LEVEL



Friaul Rundfahrt

Entdecken Sie die wunderschöne Region Friaul-Julisch Venetiens per Rad. Sie starten in Udine, erkunden die „Schinkenstadt“ San Daniele, die „Mosaikstadt“ Spilimbergo sowie Aquileia, Gradisca d'Isonzo und Cividale del Friuli. Sie genießen auch die Adriaküste.

Für Fortgeschrittene

+ Individuelle Verlängerungen

1. Tag: Udine

(Sa) Individuelle Anreise. Eine Nacht in Udine.

2. Tag: Udine – San Daniele del Friuli

(So) Auf dem Alpe-Adria-Radweg verlassen Sie die Stadt und radeln gen Norden. Die mächtige Bergkette der Karnischen Alpen thront über der leicht hügeligen Landschaft. Vom Castello di Colloredo di Monte Albano genießen Sie einen Weitblick über die Tiefebene, bevor es weiter durch das mittelalterliche Fagagna geht. In San Daniele del Friuli, bekannt für seinen Schinken, werden Sie von der Altstadt mit Dom und Glockenturm überwältigt sein. Eine Nacht in San Daniele del Friuli. Ca. 45 km (F)

3. Tag: San Daniele del Friul – Codroipo

(Mo) Sie verlassen die „Schinken-Hauptstadt“ und fahren dem Fluss Tagliamento entgegen. Dieser Alpenfluss bildet eine einzigartige Landschaft mit Pappeln, Erlen und Weiden. An einer Engstelle queren Sie diesen über eine eindrucksvolle Brücke, bevor Sie in Spilimbergo, der Stadt der Mosaikkunst, eine Rast einlegen. Es geht weiter durch typisch italienische Dörfer nach Codroipo. Eine Nacht in Codroipo. Ca. 55 km (F)

4. Tag: Codroipo – Marano Lagunare bzw. Lignano

(Di) Bestaunen Sie vor den Toren der Stadt die Villa Manin, die Sommerresidenz des letzten venezianischen Dogen. Weiter durch die Kulturlandschaft und auf dem Flussradweg des Tagliamentos Richtung Küste. In dem in der Römerzeit gegründeten Latisana, mit seiner großen Anzahl an Sakralbauten, können Sie das Meer bereits riechen. Einige Kilometer weiter wird dann auch das Auge vom Blick auf die Lagune verwöhnt. In Marano Lagunare schlendern Sie am Abend durch die kleinen Gassen der malerischen Altstadt. Eine Nacht in Marano Lagunare bzw. Lignano. Ca. 50 km (F)

5. Tag: Marano Lagunare bzw. Lignano – Grado

(Mi) Entlang der Lagune fahren Sie nach Cervignano del Friuli und nach Aquileia (UNESCO Weltkulturerbe), bekannt für seine mittelalterliche Basilika und römische Ausgrabungsstätte. Nach einer ausgiebigen Besichtigung (fakultativ) radeln Sie auf dem Alpe-Adria-Radweg auf die vorgelagerte Insel in die Lagunenstadt Grado. Genießen Sie ein Bad im Meer oder einen Bummel durch die verwinkelte Altstadt. Eine Nacht in Grado. Ca. 40–70 km (F)

6. Tag: Grado – Gradisca d'Isonzo

(Do) Sie verlassen Grado entlang der Lagune und radeln durch ein Landschaftsschutzgebiet am Meer. Beobachten Sie die artenreiche Vogelwelt und spüren Sie die Meeresbrise um die Nase wehen, bevor es wieder landeinwärts geht. Nahe der slowenischen Grenze erreichen Sie die von vier Epochen geprägten Stadt Gradisca d'Isonzo. Schlendern Sie durch die Straßen der 6.000 Einwohnerstadt, Mitglied der Vereinigung „I borghi più belli d'Italia“, die schönsten Dörfer Italiens, und lassen Sie den Abend bei einem Glas Wein im Ristorante gemütlich ausklingen (fakultativ). Eine Nacht in Gradisca d'Isonzo. Ca. 50 km (F)

7. Tag: Gradisca d'Isonzo – Udine

(Fr) Die Grenze zu Slowenien rückt bei der Fahrt nach Norden immer näher, die Weinberge der berühmten Collio-Gegend werden immer größer. Diese hügelige Weinlandschaft scheint wie aus dem Bilderbuch entsprungen. Nutzen Sie die Gelegenheit, den hier produzierten Wein, direkt bei einem Winzer zu verkosten (fakultativ). Wunderschöne Einkehrmöglichkeiten gibt es hier zu genüge. Bevor es zurück zum Ausgangspunkt nach Udine geht, sollten Sie einen Zwischenstopp in Cividale del Friuli einplanen. Flanieren Sie durch die engen Straßen, machen Sie ein Foto von der Teufelsbrücke und werfen einen Blick in den Dom. Es gibt Einiges zu entdecken. Eine Nacht in Udine. Ca. 65 km (F)

■ Hauptstadt der Region Udine

■ Urlaubsfeeling am Adriatischen Meer

■ Die „Schinkenstadt“ San Daniele

■ Die „Mosaikstadt“ Spilimbergo

8. Tag: Udine

(Sa) Individuelle Abreise oder Verlängerung. (F)

EINGESCHLOSSENE LEISTUNGEN

- Radreise It. Reiseverlauf
- 7 Nächte in Hotels der Mittelklasse und gehobenen Mittelklasse (DG1X)
- 7x Frühstück (F)
- Gepäckbeförderung
- GPS-Daten verfügbar, Karten- und Infomaterial
- Leihradversicherung, bei Buchung von Leihrädern

HINWEIS

- Fahrrad nicht inklusive
- Gesamtstrecke: ca. 305–335 km
- Streckencharakteristik: Flache Streckenführung (außer 1./7. Tag). Meist asphaltiert, teils gut fahrbare Schotterwege. Meist auf wenig befahrenen Nebenstraßen, ausgeschilderten Radwegen, kurze Abschnitte auf Straßen mit wenig Verkehr.
- Öffentl. Parken ca. EUR 15 pro Tag, zahlbar vor Ort

TERMINE

Samstags: 13.4.–5.10.

Pro Person in EUR Anf R Leistung VCE14001BT
8 Tage/7 Nächte ab/bis Udine

Unterb.	Bel	A	B	C
DG1X Doppelzimmer Standard	2	859	955	1085
EG1X Einzelzimmer Standard	1	1249	1349	1478

A: 13.4.–26.4., 28.9.–12.10. B: 27.4.–17.5., 7.9.–27.9. C: 18.5.–6.9.

Zusatznächte: Anf H, Leistung VCE14002BT: Udine (DG1F Doppelzimmer, EG1F Einzelzimmer).

Fahrräder: Anf FIT, Leistung VCE14003: 7- oder 12-Gang Leihrad (XR1), 27-Gang-Leihrad Plus (XR2), Elektrofahrrad (ER1).

Mitnahme des eigenen Fahrrads (XR3).

Hinweise: Kurtaxe am Ort zu zahlen.



z.B. vom 21.4. bis 28.4.
8 Tage/7 Nächte ab Genf/
bis Lyon lt. Ausschreibung
pro Person bei 2 Erw.

€ 1.039



KULINARIK	<input type="checkbox"/>	<input type="checkbox"/>	<input type="checkbox"/>
KOMFORT	<input type="checkbox"/>	<input type="checkbox"/>	<input type="checkbox"/>
WELLNESS	<input type="checkbox"/>	<input type="checkbox"/>	<input type="checkbox"/>
LEVEL	<input type="checkbox"/>	<input type="checkbox"/>	<input type="checkbox"/>



Rhone Radweg

Genf ist der Ausgangspunkt Ihrer abwechslungsreichen Radtour entlang der Rhône, von der Schweiz nach Frankreich. Mal radeln Sie direkt am Ufer, mal führt die Strecke aber auch abseits durch charmante Dörfer, durch Sonnenblumenfelder und Weinreben.

Für Anfänger

- + Individuelle Verlängerungen
- + Täglich Frühstück inklusive

1. Tag: Genf

Indiv. Anreise nach Genf. Genießen Sie den Aufenthalt am Genfer Hafen mit der berühmten Wasserfontäne und in der sehenswerten Altstadt der „kleinsten Metropole der Welt“. Sie zeigt sich weltoffen, voller Kunst und Leben. Eine Nacht in Genf.

2. Tag: Genf – Seyssel

Sie verlassen Genf und folgen der Rhône durch den Défilé de l'Écluse, einem schmalen Flussschiffweg durch das Gebirge. Bereits nach wenigen Kilometern radeln Sie entlang der ersten Weinreben und immer wieder fällt der Blick auf die Berge der Savoyer Alpen und den Mont Blanc. Ihr heutiger Etappenort ist Seyssel. Hier verbinden zwei Hängebrücken die hübschen Häuser und Plätze links und rechts der Rhône miteinander. Eine Nacht in Seyssel. Ca. 60 km (F)

3. Tag: Seyssel – Champagneux

Steil ragen die Weinberge links und rechts der Rhône auf. Sie radeln hingegen flach am Flussufer und genießen den Ausblick. Den ersten Stopp sollten Sie unbedingt in Chanaz einlegen. Bezauberndes Flair vermitteln seine Häuser aus dem 15. und 16. Jh, sowie die Restaurants direkt am Kanal-Ufer. Danach teilt sich die Rhône und Sie folgen dem westlichen Arm bis nach Champagneux. 2 Nächte in Champagneux. ca. 60 km (F)

4. Tag: Panorama–Ausflug Champagneux

Heute radeln Sie auf einsamen Landstraßen auf das Aussichtsplateau von Rochefort. Vorbei am Château de Mandrin führt die Strecke durch Obstgärten zu herrlichen Panoramablicken. Zurück im Hotel genießen Sie die Sonnenterrasse, das Hallenbad oder das weitem bekannte Restaurant mit französischen Spezialitäten. Ca. 25 km (F)

5. Tag: Champagneux – Pérouges/Meximieux

Direkt am Flussufer leitet Sie der Rhône–Radweg durch die harmonische Grenzlandschaft zwischen Ain und Isère. In Perrozan verlassen Sie den Fluss und radeln durch kleine Dörfer mit mittelalterlichem Charakter bis in Ihr heutiges Etappenziel dem romantischen Bergdorf Pérouges. Dank seines traumhaften historischen Ortskerns zählt Pérouges zu den schönsten Dörfern Frankreichs. 2 Nächte in Pérouges/Meximieux. Ca. 70 km (F)

6. Tag: Rundtour Pérouges/Meximieux

Die heutige Rundtour geht durch die Teichlandschaft der Dombes, zur Abtei Notre Dame und nach Villars de Dombes. Ca. 55–60 km (F)

7. Tag: Pérouges/Meximieux – Lyon

Einsame Wege führen über saftige Wiesen und Felder zurück an die Rhône. Sie folgen dem Flussufer am gut ausgebauten Radweg bis in das Zentrum von Lyon. Seit 1998 gehört die Altstadt zum Weltkulturerbe der UNESCO. Bestaunen Sie die vielen baulichen Highlights und genießen Sie den Abschlussabend in einem der zahlreichen, exquisiten Restaurants. Eine Nacht in Lyon. Ca. 50 km (F)

8. Tag: Lyon

Nach dem Frühstück nehmen Sie Abschied von Lyon. Individuelle Rückreise oder Verlängerung. (F)

INGESCHLOSSENE LEISTUNGEN

- Radreise lt. Reiseverlauf
- 7 Nächte in Hotels (zweckmäßig, Mittelklasse und gehobene Mittelklasse) (DG1X)
- 7 x Frühstück (F)
- Gepäckbeförderung
- GPS-Daten verfügbar
- Karten- und Infomaterial
- Leihradversicherung bei Buchung eines Leihrades

- Genf mit seiner sehenswerten Altstadt der „kleinsten Metropole der Welt“
- Radeln entlang der Weinreben
- Charmante Dörfer u. Sonnenblumenfelder
- Altstadt von Lyon (UNESCO Weltkulturerbe)

HINWEIS

- Fahrrad nicht inklusive.
- Gesamtstrecke: ca. 320–325 km
- Streckencharakteristik: Am ersten und am dritten Radtag sind auch wenige längere Steigungen zu meistern. Alle anderen Etappen sind fast durchgehend flach und sehr einfach zu radeln. Bis auf kurze Unterbrechungen ist der Rhône–Radweg gut ausgebaut und ein Musterbeispiel an Beschilderung und Streckenführung.
- Parkinformationen: Kostenpflichtige Privatparkplätze beim Hotel, ca. EUR 25 pro Tag, zahlbar vor Ort, Reservierung nicht möglich.
- Rückreise nach Genf in Eigenregie: Sehr gute und auch direkte Bahnverbindung von Lyon nach Genf (Dauer ca. 2 Stunden)

TERMINE

Täglich: 21.4.–6.10.

Pro Person in EUR	Anf R. Leistung GVA14000BT			
8 Tage/7 Nächte ab Genf/bis Lyon	Bel	A	B	C

Unterbr	DZ/Standard	2	1039	1139	1199
EG1X	EZ/Standard	1	1388	1488	1549

A: 21.4.–4.5., 30.9.–6.10. B: 5.5.–15.6., 16.9.–29.9. C: 16.6.–15.9.

Zusatznächte: Anf H. Leistung GVA14001BT:

Genf (DG1F Doppelzimmer, EG1F Einzelzimmer),

Lyon (DG2F Doppelzimmer, EG2F Einzelzimmer).

Fahrräder: Anf FIT, Leistung GVA14002: Leihrad (XR1),

Elektrofahrrad (ER1), Mitnahme des eigenen Fahrrads (XR3).

Hinweise: Kurtaxe am Ort zu zahlen.



z.B. vom 23.3. bis 30.3.
8 Tage/7 Nächte ab/bis Blois
It. Ausschreibung
pro Person bei 2 Erw.

€ 935



Schloss Chambord



Schlösser der Loire ab Blois

Das Tal der Loire – der Inbegriff des romantischen Frankreichs. Der ländliche Charme der Region steht dem kulturellen Reichtum ihrer Städte in nichts nach. Aber natürlich sind es zuallererst die Schlösser, für die die Loire zu Recht berühmt ist.

ACTIVE

Für Fortgeschrittene

+ Individuelle Verlängerungen

1. Tag: Blois

Individuelle Anreise. Ausgabe der separat gebuchten Leihräder. Eine Nacht in Blois.

2. Tag: Blois – Tours

Charakteristisch für diese Gegend sind die Felswohnungen, die direkt in den weichen Kalkstein gebaut sind. Sie queren kurz die Loire um das königliche Tal aller Loireschlösser zu würdigen: Schloss Amboise. Es beherbergte fünf Könige und einen römischen Kaiser. Leonardo da Vinci verbrachte seine letzten Jahre hier. Am Loire-Radweg radeln Sie weiter nach Tours. Alternativ können Sie in Amboise mit der Bahn (fakultativ) nach Tours fahren (Verkürzung: ca. 30 km). Eine Nacht in Tours. Ca. 75 km (F)

3. Tag: Tours – Chinon

Sie unternehmen eine Radtour zum Schloss Villandry. Besuchen Sie die berühmte Gartenanlage mit schattigen Spazierwegen, Lauben, Springbrunnen u. kunstvollem Gemüsegarten. Später tauschen Sie das Ufer des Chers gegen das der Loire u. radeln zum Schloss Langeais mit Wehrturm u. herrl. Panoramablick. Am Rande des geheimnisvollen Waldes von Chinon erhebt sich das Dornröschenschloss Ussé. Über kleine Dörfer und Seitenstraßen nähern Sie sich Chinon. 2 Nächte in Chinon. Ca. 55 km (F)

4. Tag: Ausflug Fontevraud l'Abbaye

Die Vienne geleitet Sie in das Dorf Candes-St-Martin. Am Sterbeort des Heiligen St. Martin wurde eine romanische Kirche errichtet. In Montsoreau vereinigt sich die Vienne mit der Loire. Die „Höhlengärten“ haben eine Länge von über 800 km. Durch Weingärten geht es nach Fontevraud l'Abbaye. Nirgends sonst auf der Welt findet man eine mittelalterliche Klosteranlage, die so vollständig erhalten ist. Ihr Weg führt Sie vorbei am Geburtshaus des Schriftstellers Francois Rabelais, sowie durch das Tal, in dem die

Handlung seines berühmten Buches „Gargantua“ angesiedelt ist. Ca. 55 km (F)

5. Tag: Chinon – Azay-le-Rideau

Sie fahren durch Weingärten in das mittelalterliche Crissay, eines der schönsten Dörfer Frankreichs. Danach fahren Sie zum Renaissanceschloss Azay-le-Rideau. Sie übernachten direkt im Ort und können das Schloss mit seinen kulturellen Veranstaltungen besuchen (fakultativ). Eine Nacht in Azay-le-Rideau. Ca. 40 km (F)

6. Tag: Azay-le-Rideau – Chenonceaux

Durch die romantische Flusslandschaft, immer dem Indre folgend, gelangen Sie in das hübsche Montbazou. Nach einem kurzen Anstieg gelangen Sie über einen Höhenrücken in das Tal des Flusses Cher. Auf Wiesenwegen geht nach Bléré u. nach Chenonceaux. Schloss Chenonceau mit herrlichem Schlossgarten ist wohl das schönste der Loireschlösser. Eine prächtige, zweigeschossige Brückengalerie spannt sich über den Fluss. Eine Nacht in Chenonceaux. Ca. 60 km (F)

7. Tag: Chenonceaux – Blois

2 Radtouren zur Wahl. Die kürzere Etappe führt Sie durch die Landschaft der Touraine bis zum Schloss Chaumont und auf romantischen Wegen entlang der Loire nach Blois. Schloss Blois mit seinen Galerien, vorspringenden Balkonen, Erkern und Aspen können Sie besichtigen (fakultativ). Die längere Variante führt über Montrichard, Cheverny, Schloss Villesavin zum Schloss Chambord. Soweit das Auge reicht, erstreckt sich hier die „Domaine de Chambord“. Von weitem sehen Sie die Mauern der größten u. prächtigsten Residenz der Loire durch die Bäume schimmern. Eine Nacht in Blois. Ca. 50–80 km (F)

8. Tag: Blois

Individuelle Abreise oder Verlängerung. (F)

- Prachtvolle Schlösser (u. a. Villandry, Ussé)
- Romantische alte Dörfer (u. a. Crissay)
- Königliches Chinon & Blois
- Weinanbaugebiet Loire

EINGESCHLOSSENE LEISTUNGEN

- Radreise lt. Reiseverlauf
- 7 Nächte in Hotels und Pensionen (zweckmäßig und Mittelklasse) (DB1X)
- 7x Frühstück (F)
- Gepäckbeförderung
- GPS-Daten verfügbar
- Karten- und Infomaterial
- Leihradversicherung, bei Buchung von Leihrädern

HINWEIS

- Fahrrad nicht inklusive
- Gesamtstrecke: ca. 335–365 km
- Öffentliche Garage ca. EUR 30 pro Woche, zahlbar vor Ort
- Die Eintritte in die Schlösser betragen zwischen EUR 10–20 pro Person, zahlbar vor Ort

TERMINE

Täglich: 23.3.–12.10.

REISEVARIANTE

Auch buchbar als Superior-Variante mit Unterbringung in Hotels der Mittelklasse (DS1X, ES1X).

Pro Person in EUR Anf R Leistung PAR02420BT
8 Tage/7 Nächte ab/bis Blois

Unterbr		Bel	A	B	C
DB1X	Doppelzimmer Standard	2	935	999	1055
EB1X	Einzelzimmer Standard	1	1318	1379	1438
DS1X	Doppelzimmer Superior	2	1075	1139	1195
ES1X	Einzelzimmer Superior	1	1458	1519	1578

A: 23.3.–12.4., 28.9.–19.10. B: 13.4.–10.5., 7.9.–27.9. C: 11.5.–6.9.

Kind: 0–14 Jahre (im Zusatzbett).

Zusatznächte: Anf H, Leistung PAR06113BT; Tours: Standard-Variante (DB1F Doppelzimmer, EB1F Einzelzimmer), Superior-Variante (DS1F Doppelzimmer, ES1F Einzelzimmer).

Fahrräder: Anf FIT, Leistung PAR01420: 21-Gang-Leihrad (XR1), Elektrofahrrad (ER1), 27-Gang-Leihrad PLUS (XR2), Mitnahme des eigenen Fahrrads (XR3).

Hinweise: Kurtaxe am Ort zu zahlen.



z.B. vom 23.3. bis 30.3.
8 Tage/7 Nächte ab/bis Orange
lt. Ausschreibung
pro Person bei 2 Erw.

€ 1.269



Amphitheater von Arles

KULINARIK	<div style="width: 100%; height: 10px; background-color: #0056b3;"></div>
KOMFORT	<div style="width: 100%; height: 10px; background-color: #0056b3;"></div>
WELLNESS	<div style="width: 75%; height: 10px; background-color: #0056b3;"></div>
LEVEL	<div style="width: 100%; height: 10px; background-color: #0056b3;"></div>



Höhepunkte der Provence

Die Provence – das Sonnenland Frankreichs mit fruchtbaren Ebenen, Mittelmeerküste, kulturellen Zentren der Antike und des Mittelalters. Mit sonnengewärmter Haut radeln Sie durch provenzalische Dörfer, Weinberge sowie Lavendelfelder.

CHARME

Für Fortgeschrittene

1. Tag: Orange

(Mo, Sa) Indiv. Anreise nach Orange mit den bekannten Baudenkmälern aus der Römerzeit wie z. B. das Theater u. der Triumphbogen. Eine Nacht in Orange.

2. Tag: Orange – Avignon

(Di, So) Die Etappe führt Sie in den weltberühmten Weinort Châteauneuf-du-Pape. Entlang der Rhône radeln Sie weiter in die Stadt Avignon, der ehrwürdigen Stadt der Päpste. Empfehlenswert ist ein Bummel durch die Altstadt mit Besuch des Papstpalastes, der zum nationalen Kulturerbe erklärt wurde (fakultativ). Eine Nacht in Avignon. Ca. 50 km (F)

3. Tag: Avignon – Arles

(Mi, Mo) Ihr Weg führt Sie heute zunächst nach St. Rémy, dem vielleicht schönsten, aber sicherlich einem der typischsten Städtchen der Provence. Unter den Schatten spendenden Platanen in den alten Gassen der Altstadt ist das bunte Treiben, die Farbenpracht und die Fülle von Kräuterdüften kaum zu übertreffen. Ein Anstieg in die Alpilles wird mit einem tollen Blick auf Les Baux belohnt und entschädigt für die kleine Anstrengung. Les Baux wird wegen der harmonischen Anlage des Ortes und der Festungsrüinen auch „Stadt im Fels“ genannt. Ausgesuchte kleine Wege und Sträßchen führen nach Arles. Römische Kultur und romanisches Erbe prägen das Stadtbild und die Geschichte von Arles. Arles war die zweitwichtigste Stadt des römischen Imperiums, ist aber auch die Stadt Vincent van Goghs. Eine Nacht in Arles. Ca. 55 km (F)

4. Tag: Rundtour in die Camargue

(Do, Di) Halb Meer, halb Land ist die Camargue ein einzigartiger Naturraum mit Brackwasserseen, weiten Salzsteppen, wilden Pferden und den berühmten rosafarbenen Flamingos. Kleine Sträßchen führen bequem in das einmalige Naturgebiet. In Méjanes haben Sie Gelegenheit, mit einer kleinen Eisenbahn die unberührte Natur und mit etwas Glück Flamingos

und wilde Stiere zu bewundern (fakultativ). Auf fast autofreien Sträßchen führt der Weg wieder zurück nach Arles. Ca. 45 km (F)

5. Tag: Arles – Nîmes

(Fr, Mi) Morgens geht es zu den beiden durch die Rhône getrennten Städte Tarascon und Beaucaire. Sehenswürdigkeiten dieser Orte sind die Burgen aus dem 12. Jh. In Beaucaire laden Cafés am Canal zu einer Pause ein. In Nîmes zeugen zahlreiche sehr gut erhaltene Bauwerke von der Zeit der Römer. Bestaunen Sie die Arena, das Maison Carrée oder den Tour Magne. Aber auch die Moderne setzt Akzente, etwa mit dem Carré d'art (Kulturzentrum) von Norman Foster. Eine Nacht in Nîmes. Ca. 50 km (F)

6. Tag: Nîmes – Uzès/Umgebung

(Sa, Do) Die hoch über der Rhône liegende Burg von Tarascon begleitet Sie noch ein Stück durch die Weinberge des Costières-de-Nîmes. Gegen Mittag sehen Sie schon den Pont-du-Gard, das berühmte Aquädukt aus der Römerzeit und ebenfalls Weltkulturerbe. Aromatisch duftende Pflanzen wie Lavendel, Thymian und Rosmarin sind Weggefährten in das schicke Städtchen Uzès, das mit zauberhaftem, mittelalterlichem Charme besticht. Sehenswert ist u. a. der einzigartige arkadenumsäumte Marktplatz. Eine Nacht in Uzès bzw. Umgebung. Ca. 50 km (F)

7. Tag: Uzès/Umgebung – Orange

(So, Fr) Heute ändert sich die Landschaft nochmals. Ihre letzte Etappe führt durch die von Kermes-Eichen und mediterranen Kräutern bewachsene Hügellandschaft der Garrigue. Später dominieren wieder der Weinanbau und die lieblichen Obstgärten der Provence. Sie überqueren die Rhône. Auf der anderen Uferseite durchradeln Sie die südfranzösische Ortschaft Caderousse und erreichen am Nachmittag wieder die Stadt Orange. Eine Nacht in Orange. Ca. 55 km (F)

■ Provenzalischer Lebensart

■ Alte Städte Avignon, Nîmes, Arles

■ Weinmetropole Châteauneuf-du-Pape

■ Naturparadies Camargue

8. Tag: Orange

(Mo, Sa) Individuelle Abreise oder Verlängerung. (F)

EINGESCHLOSSENE LEISTUNGEN

- Radreise lt. Reiseverlauf
- 7 Nächte in Hotels der Mittelklasse und gehobenen Mittelklasse (DD1X).
- 7x Frühstück (F)
- Gepäckbeförderung
- GPS-Daten verfügbar, Karten- und Infomaterial
- Gutschein für Reiseliteratur
- Leihradversicherung, bei Buchung von Leihrädern

HINWEIS

- Fahrrad nicht inklusive
- Gesamtstrecke: ca. 305 km

TERMINE

Montags und samstags: 23.3.–14.10.

REISEVARIANTE

Auch buchbar als Standard-Variante mit Unterbringung in Hotels (zweckmäßig und Mittelklasse) (DG1X, EG1X).

Pro Person in EUR Anf R Leistung AVN01440BT
8 Tage/7 Nächte ab/bis Orange

Unterbr.		Bel	A	B	C
DG1X	DZ/Standard	2	995	1059	1125
EG1X	EZ/Standard	1	1278	1338	1409
DD1X	DZ/Deluxe	2	1269	1345	1439
ED1X	EZ/Deluxe	1	1909	1988	2078

A: 23.3.–3.5., 6.10.–21.10. B: 4.5.–14.6., 8.9.–5.10. C: 15.6.–7.9.

Kind: 0–17 Jahre (mit Zusatzbett).

Zusatznächte: Orange: Anf H, Leistung AVN01441BT; Standard-Variante (DG1F Doppelzimmer, EG1F Einzelzimmer) und Deluxe-Variante (DD1F Doppelzimmer, ED1F Einzelzimmer).

Fahrräder: Anf FIT, Leistung AVN01420: 7- oder 21-Gang Leihrad (XR1), 30-Gang Leihrad Plus (XR2), Elektrofahrrad (ER1), Mitnahme des eigenen Fahrrads (XR3).

Hinweise: Kurtaxe am Ort zu zahlen.



z.B. vom 9.2. bis 16.2.
8 Tage/7 Nächte ab/bis Playa de Palma
lt. Ausschreibung
pro Person bei 2 Erw.

€ 999



KULINARIK

KOMFORT

WELLNESS

LEVEL



Rundfahrt Mallorca

Mit Blick auf verträumte Buchten spüren Sie den Charme Mallorcas abseits der Touristenmassen. Die Radtour führt vorbei an Windmühlen und Fischerdörfern. Küste und Inland haben ihre eigenen Reize, beide lernen Sie auf dieser Radtour kennen.

Für Fortgeschrittene

- + Individuelle Verlängerungen
- + Halbpension zubuchbar
- + Täglich Frühstück inklusive

1. Tag: Playa de Palma

(Fr, So) Indiv. Anreise. Eine Nacht in Playa de Palma.

2. Tag: Playa de Palma – Colònia Sant Jordi

(Sa, Mo) Begrüßung und Toureninformation. Die Etappe führt nahe der Küste nach Capocorp Vell, dem Reich der Zyklopen. Typische Windräder säumen den Weg zu den Salinenfeldern von Llevant mit den rosa-weiß schimmernden Salzseen. Der fast weiße Sandstrand „Es Trenc“ gilt als der schönste Mallorcas. Sie radeln bis Colònia Sant Jordi, wo weitere schöne Strände auf Sie warten. Eine Nacht in Colònia Sant Jordi. Ca. 55 km (F)

3. Tag: Colònia Sant Jordi – Porto Cristo/Umgebung

(So, Di) Heute fahren Sie über Ses Salines zu einem botanischen Garten. Danach besuchen Sie die Bucht bei Cala Santanyi. Durch kleine Fischerdörfer geht es zur Naturbrücke „Es Pontas“. Bei Porto Cristo liegen die Drachenhöhlen mit bizarren Bildern und Formen, eine fakultative Führung ist lohnenswert (nicht inklusive). Eine Nacht in Porto Cristo bzw. Umgebung. Ca. 55–65 km (F)

4. Tag: Porto Cristo bzw. Umgebung – C'an Picafort

(Mo, Mi) Sie radeln über das verschlafene Dorf Son Carrió nach Manacor. Hier fertigen Fabriken die berühmten Majoricas–Kunstperlen. In vielen Läden werden Souvenirs und Gebrauchsgegenstände aus handgefertigter Keramik angeboten. Über Petra, hier ist ein typisch „Mallorquinischer Mittags-Snack“ für Sie vorbereitet (inklusive), und Santa Margalida radeln Sie durch eine der bezauberndsten Landschaften der Insel nach C'an Picafort. Heute sind es wieder Sandstrände, die das Meer säumen. 2 Nächte in C'an Picafort. Ca. 60 km (F)

5. Tag: Ausflug Port de Pollença und Alcúdia

(Di, Do) Sie bleiben für eine weitere Nacht in C'an Picafort. Die Radtour führt über einen Vogelpark, das S'Albufera–Naturschutzgebiet, bis in die Bucht Pollença mit römischer Hafen. Am Küstenweg radeln Sie nach Alcúdia, der ältesten Stadt der Insel, und zurück nach C'an Picafort. Ca. 40 km (F)

6. Tag: C'an Picafort – Port de Sóller

(Mi, Fr) Über Muro und Inca radeln Sie in das Landesinnere zur Gebirgslandschaft der Sierra de Tramuntana. Bustransfer zum Kloster Lluc (inkl.) und weiter auf 1.200 m Seehöhe, vorbei an den großen Stauseen, dem Wasserreservoir Mallorcas. Die Abfahrt per Rad führt nach Fornalutx, dem „schönstes Dorf Spaniens“. Dort genießen Sie in einem gemütlichen Terrassenlokal ein ausgezeichnetes Paella–Menü (inkl.). Danach radeln Sie durch Orangen- und Zitronenplantagen und anschließend hinab nach Port de Sóller, einem der reizvollsten Fischerdörfern der Insel. Eine Nacht in Port de Sóller. Ca. 50 km (F)

7. Tag: Port de Sóller – Playa de Palma

(Do, Sa) Atemberaubende Ausblicke über das Meer eröffnet nochmals diese Radetappe. Vorbei an den pittoresken Dörfern Deià und Valldemossa geht's entlang der schroffen Westküste mit seiner faszinierenden Landschaft Richtung Palma. Die Inselhauptstadt mit seinen engen Gassen und weiten Plätzen sollten Sie unbedingt noch erkunden bevor Sie dem Radweg entlang des Sandstrandes zurück zu Ihrem Ausgangspunkt der Reise und Ihrem Hotel folgen. Eine Nacht in Playa de Palma. Ca. 55 km (F)

8. Tag: Playa de Palma

(Fr, So) Individuelle Abreise oder Verlängerung. (F)

EINGESCHLOSSENE LEISTUNGEN

- Radreise lt. Reiseverlauf
- Transfer über das Tramuntana–Gebirge mit Zwischenstopp im Kloster Lluc inkl. Radbeförderung

- Herrliche Küstenlandschaften
- Fantastische Ausblicke im Tramuntana–Gebirge
- Pulsierendes Palma
- Salseen von Sant Jordi

- 7 Nächte in Hotels der Mittelklasse und gehobenen Mittelklasse (DB1X)
- 7x Frühstück (F)
- 1x Paella–Mittagsmenü inklusive Wein
- Mallorquinischer Mittagsnack in Petra
- Gepäckbeförderung
- GPS–Daten verfügbar, Karten- und Infomaterial
- Leihradversicherung, bei Buchung von Leihrädern

HINWEIS

- Fahrrad nicht inklusive
- Gesamtstrecke: ca. 315 km
- Streckencharakteristik: Die Etappen sind leicht bis mittelschwer. Einigen Anstiegen folgen herrl. Abfahrten, das Tramuntana–Gebirge wird mit dem Bus überbrückt. Geradelt wird auf Radwegen, Nebenstraßen und überwiegend asphaltierten Wirtschaftswegen, so verkehrssarm wie mögl.
- Die Radtouren sind nicht geführt.
- Bitte beachten Sie, dass es im Februar und März zu Änderungen des Reiseverlaufs kommen kann.

TERMINE

Freitags, sonntags: 9.2.–23.6., 6.9.–20.10.

Pro Person in EUR Anf R Leistung **PMI50397BT**
8 Tage/7 Nächte ab/bis Playa de Palma

Unterb		Bel	A	B	C	D
DB1X	Doppelzimmer Standard	2	999	1095	1195	1399
EB1X	Einzelzimmer Standard	1	1349	1448	1548	1749

A: 9.2.–29.2. B: 1.3.–28.3. C: 29.3.–23.5. 27.9.–27.10. D: 24.5.–26.9.

Kind: 0–14 Jahre (im Zusatzbett).

Zusatznächte: Anf H, Leistung PMI01421BT:

Playa de Palma (DB1F Doppelzimmer, EB1F Einzelzimmer).

Fahrräder: Anf FIT, Leistung PMI01408; 21-Gang Leihrad (XR1),

27-Gang LeihradPlus (XR2), Elektrofahrrad (ER1),

Mitnahme des eigenen Fahrrads (XR3).

Hinweise: Auf Wunsch können Sie Halbpension (6x Abendessen, außer in Port de Sóller) dazu buchen (DB1H/EB1H). Kurtaxe am Ort zu zahlen.



z.B. vom 6.1. bis 13.1.
8 Tage/7 Nächte ab Sagres/
bis Tavira lt. Ausschreibung
pro Person bei 2 Erw.

€ 859



Küste bei Tavira

KULINARIK	<div style="width: 100%;"></div>
KOMFORT	<div style="width: 100%;"></div>
WELLNESS	<div style="width: 100%;"></div>
LEVEL	<div style="width: 100%;"></div>

Radtour Algarve

Vielfältige Algarve. Sie radeln vom Küstenort Sagres vorbei an der Ponta da Piedade nach Lagos, durch die Altstadt von Faro und vom südwestlichsten Punkt Europas, dem Kap St. Vincent bis zur spanisch-portugiesischen Grenzstadt Vila Real de Santo Antonio.

Für Fortgeschrittene

+ Individuelle Verlängerungen

1. Tag: Sagres

(Sa) Individuelle Anreise und eine Nacht in Sagres.

2. Tag: Sagres – Lagos

(So) Die Radtour bringt Sie zum berühmten Leuchtturm am Kap St. Vincent, dem südwestlichsten Punkt Europas. Von den senkrecht aus dem Atlantik ragenden Klippen, fast 75 Meter hoch, haben Sie einen spektakulären Blick über das Meer. Über sanfte Hügel radeln Sie in das Fischerdorf Salema und weiter an den Burgauer Strand. Beeindrucken wird Sie die berühmte Ponta da Piedade vor den Toren Lagos, ein herrliches Naturdenkmal und eines der bekanntesten Postkartenmotive der Algarve. In der quirligen Hafenstadt Lagos lassen Sie den Tag ausklingen. Eine Nacht in Lagos. Ca. 45 km (F)

3. Tag: Lagos – Portimao

(Mo) Der Strand von Meia bietet Ihnen die erste Möglichkeit für ein Bad im erfrischenden Meer. In Odiáxere lohnt ein Besuch der Kirche aus dem 16. Jh. u. in Alvor ein Spaziergang über den Stadtmarkt Morabito de São Pedro und durch die engen Gassen der Altstadt. Mit fantastischen Aussichten über das Meer radeln Sie weiter entlang der Küste. Verweilen Sie noch an dem schönen Sandstrand Praia da Rocha, bevor Sie nachmittags gemütlich Portimao erreichen. Eine Nacht in Portimao. Ca. 35 km (F)

4. Tag: Portimao – Albufeira

(Di) Zunächst begleitet Sie der Radweg entlang des Flusses Arade in das Dorf Ferragudo mit Kirche. Weiter geht es vorbei an Oliven-, Zypressen-, Orangen-, Feigen- und Korkeichenbäumen nach Lagoa. Probieren Sie dort traditionelles portugiesisches Gebäck u. besuchen Sie die auf einem Felsvorsprung über dem Meer gelegene Kapelle Senhora da Rocha. Ausgedehnte Sandstrände liegen am Weg nach Albufeira. Eine Nacht in Albufeira. Ca. 35 km (F)

5. Tag: Albufeira – Faro

(Mi) In dem Fischerdorf Olhos de Água gibt es einen schönen Strand, an dem Sie eine Pause einlegen können. Lassen Sie sich die frische Meeresluft um die Nase wehen. In Vilamoura passieren Sie noch einen der größten Yachthäfen des Landes und radeln danach durch die Kiefernwälder Richtung Naturpark Ria Formosa, eines der sieben Naturwunder Portugals. In der Ferne taucht dann bereits die Hauptstadt der Algarve, Faro auf. Entdecken Sie die berühmte Altstadt. Eine Nacht in Faro. Ca. 50 km (F)

6. Tag: Faro – Tavira

(Do) Am Radweg geht es weiter durch den Naturpark Ria Formosa immer die vorgelagerten Inseln im Blick, spiegeln sich in den Salzseen die wenigen Wolken über dem Atlantik. In Olhão können Sie am frequentierten Markt eine Kaffeepause einlegen und dabei die Einheimischen bei ihren täglichen Besorgungen beobachten. Gemütlich radeln Sie danach weiter in das Fischerdorf Fuseta mit seinen typisch weißen Häusern. Auf der altherwürdigen römischen Brücke im Stadtzentrum von Tavira endet der heutige Radtag. Genießen Sie den Abend in einer der schönsten und typischsten Städte der Algarve. 2 Nächte in Tavira. Ca. 40 km (F)

7. Tag: Ausflug nach Vila Real de Santo Antonio

(Fr) Auch heute ist der Naturpark Ria Formosa mit seinen Lagunen Ihr Begleiter. Sie rollen durch den Kiefernwald am Strand von Monte Gordo und den Dünenwald von Vila Real de Santo António bis zur Grenze zwischen Portugal und Spanien. Dem Grenzfluss Guadiana folgen Sie ein Stück Richtung Norden bevor Sie über sanfte Hügel, vorbei an Orangen- und Olivenhainen zurück Richtung Tavira radeln. Ca. 60 km (F)

8. Tag: Tavira

(Sa) Individuelle Abreise oder Verlängerung. (F)

- Küstenort Sagres mit beeindruckender Festung
- Berühmte Ponta da Piedade vor den Toren der quirligen Hafenstadt Lagos
- Naturpark Ria Formosa
- Faro, die Hauptstadt der Algarve

INGESCHLOSSENE LEISTUNGEN

- Radreise lt. Reiseverlauf
- 7 Nächte in Hotels der Mittelklasse und gehobenen Mittelklasse (DB1X)
- 7x Frühstück (F)
- Gepäckbeförderung
- Karten- und Infomaterial
- Leihradversicherung, bei Buchung von Leihrädern

HINWEIS

- Fahrrad nicht inklusive
- Gesamtstrecke: ca. 265 km
- Die Anreise ab Flughafen Faro nach Sagres ist in Eigenregie durchzuführen. Die Rückreise von Tavira zum Flughafen Faro ist vorab buchbar.
- Streckencharakteristik: mittelschwer. Eine sanft hügelige Streckenführung mit meist kurzen Anstiegen. Oft auf Rad- und Wirtschaftswegen sowie verkehrsarmen Nebenstraßen. Kurze Abschnitte auf stärker befahrenen Straßen und längere Abschnitte auch auf Schotterwegen.

TERMINE

Samstags: 6.1.–7.12

Pro Person in EUR		Anf R Leistung FA014004BT			
8 Tage/7 Nächte ab Sagres/bis Tavira					
Unterbr.		Bel	A	B	C
DB1X	Doppelzimmer Standard	2	859	999	1255
EB1X	Einzelzimmer Standard	1	1429	1569	1828
A: 6.1.–22.3., 2.11.–14.12. B: 23.3.–10.5., 28.9.–1.11. C: 11.5.–27.9.					
Zusatznächte: Anf H, Leistung FA014008BT:					
Sagres (DB1X Doppelzimmer, EB1X Einzelzimmer),					
Tavira (DB2X Doppelzimmer, EB2X Einzelzimmer).					
Transfers: Rücktransfer zum Flughafen Faro: Anf FIT, Leistung FA001400; Personentransfer (TO1), Transfer des eigenen Fahrrads (TO2).					
Fahrräder: Anf FIT, Leistung FA001400; 7-/21-Gang Leihrad (XR1), Leihrad-PLUS (XR2), Elektrofahrrad (ER1), Mitnahme des eigenen Fahrrads (XR3).					
Hinweise: Kurtaxe am Ort zuzahlen.					



z.B. vom 22.3. bis 30.3.
9 Tage/ 8 Nächte ab Porto/
bis Santiago de Compostela lt. Ausschreibung
pro Person bei 2 Erw. **€ 1.149**



Aquädukt in Vila do Conde

KULINARIK	<div style="width: 100%; height: 10px; background-color: #4a7ebb;"></div>
KOMFORT	<div style="width: 75%; height: 10px; background-color: #4a7ebb;"></div>
WELLNESS	<div style="width: 0%; height: 10px; background-color: #4a7ebb;"></div>
LEVEL	<div style="width: 100%; height: 10px; background-color: #4a7ebb;"></div>



Jakobsweg Porto – Santiago de Compostela

Der portugiesischen Jakobsweg. Entdecken Sie die flache Küstenlandschaft Portugals u. die waldreiche leicht hügelige Waldlandschaft Galiziens. Jeder Pilger, der mind. 200 km radelt, u. den gestempelten Pilgerausweis vorzeigt, bekommt die beliebte Pilgerurkunde.

Für Fortgeschrittene

1. Tag: Porto

(Fr) Indiv. Anreise nach Porto. Eine Nacht in Porto.

2. Tag: Porto – Vila do Conde

(Sa) Der Radweg führt entlang der Uferpromenade von Foz do Douro bis zum Atlantik. Schnell ist Matosinhos mit Hafen erreicht. Freuen Sie sich auf bestens ausgebaute Stelzenwege, Sandstrände u. eine weitläufige Dünenlandschaft. Nachmittags erreichen Sie Vila do Conde mit Kathedrale und dem Aquädukt, das die ganze Stadt durchquert. Eine Nacht in Vila do Conde. Ca. 34 km (F)

3. Tag: Vila do Conde – Viana do Castelo

(So) Der Camino Santiago de Compostela bringt Sie zunächst zum Städtchen Povoia de Varzim. Sie radeln auf neuen Radwegen und kleinen Straßen auch durch das flache Hinterland. Legen Sie in Esposende eine Pause ein, ehe Sie der Atlantikküste folgen. Sie erreichen Viana do Castelo, das für filigranen Goldschmuck u. für den Kabeljau bekannt ist. Eine Nacht in Viana do Castelo. Ca. 54 km (F)

4. Tag: Viana do Castelo – A Guarda

(Mo) Flach verläuft Ihr Radweg auf dem Pilgerweg durch eine herrliche Dünenlandschaft und weite Kiefernwälder. Freuen Sie sich auf die Orte Vila Praia de Ancora, Moledo u. Caminha. Dann setzen Sie per Fähre o. Fischerboot (nicht immer verfügbar, nicht inkl.) über die Flussmündung des Rio Miño nach Spanien über oder Sie radeln am portugiesischen Flussufer zur nächsten Brücke und am spanischen Ufer zurück (+24 km) nach A Guarda. Der südlichste Ort Galiciens ist v. a. für seine langostas berühmt, daher auch der Spitzname „Hauptstadt der Langusten“. Eine Nacht in A Guarda. Ca. 38–62 km (F)

5. Tag: A Guarda – Vigo

(Di) Es geht weiter in Richtung Norden entlang der schroffen, galizischen Küste. Der Radweg windet sich durch die bizarre Landschaft und kleinere Hügel

sind zu bewältigen. Vorbei am Fischerörtchen Oia mit dem Kloster Santa Maria la Real, dem Urlaubsort Baiona mit mächtiger Festung und Nigrán mit Sandstrand und Promenade. Vigo erwartet Sie mit seiner sehenswerten Altstadt rund um das alte Fischer-viertel OBERBÉS. Eine Nacht in Vigo. Ca. 57 km (F)

6. Tag: Vigo – Pontevedra

(Mi) Heute sind drei kräftige Anstiege zu meistern. Nach dem ersten Anstieg radeln Sie auf einem waldreichen Panoramaweg. Eine rauschende Abfahrt bringt Sie nach Redondela. Danach erklimmen Sie die nächste Steigung, die Sie wieder in waldreiche Höhen bringt. Freuen Sie sich auf Ihr Tagesziel Pontevedra mit seiner sehenswerten Altstadt. Eine Nacht in Pontevedra. Ca. 36 km (F)

7. Tag: Pontevedra – Padrón

(Do) Weiter durch die grüne und hügelige Landschaft Galiziens. Staunen Sie über den breiten Wasserfall am Rio Barosa, der sich über viele Kaskaden erstreckt. Legen Sie in der Thermalstadt Caldas de Reis eine Pause ein. Auf kleinen gut beschilderten Wegen radeln Sie vorbei an vielen Rebstöcken, durch Felder und kleine Dörfer bis nach Padrón, der Heimat der kleinen grünen Paprika. Typisch für die Sorte ist der unterschiedliche Schärfegrad der einzelnen Früchte. Eine Nacht in Padrón. Ca. 45 km (F)

8. Tag: Padrón – Santiago de Compostela

(Fr) Sie meistern einen kontinuierlichen sanften Anstieg. Auf ruhigen Wegen radeln Sie durch den Alameda Park. Den Platz vor der Kathedrale erreichen täglich hunderte von Pilgern. Besichtigen Sie die Kathedrale, wo im Inneren die Grabstätte des Heiligen Jakobus zu sehen ist und bummeln Sie durch die Altstadt (UNESCO Weltkulturerbe). Eine Nacht in Santiago de Compostela. Ca. 28 km (F)

9. Tag: Santiago de Compostela

(Sa) Individuelle Abreise oder Verlängerung. (F)

- Radreise entlang der portugiesischen und spanischen Atlantikküste
- Porto mit seiner verschachtelten Altstadt
- Vila do Conde
- Santiago de Compostela

EINGESCHLOSSENE LEISTUNGEN

- Radreise lt. Reiseverlauf
- 8 Nächte in Hotels der Mittelklasse (DG1X)
- 8x Frühstück (F)
- Pilgerausweis für den Jakobsweg
- Gepäckbeförderung, Karten- und Infomaterial

HINWEIS

- Fahrrad nicht inklusive.
- Gesamtstrecke: ca. 292–316 km
- Streckencharakteristik: Ca. 25 % auf Wander- u. Stelzenwegen, ca. 75 % auf asphaltierten kleinen Straßen. Die Etappen in Portugal verlaufen flach, vereinzelt auf Kopfsteinpflaster o. unbefestigten Waldwegen (gut befahrbar). In Spanien verläuft die Tour hügelig. In einigen Abschnitten entlang größerer Straßen gibt es meist sep. asphaltierten Radweg. Sonst auf kleinen asphaltierten Nebenstraßen u. unbefestigten Wald- u. Uferwegen.
- Sammelrücktransfer nach Porto vorab buchbar

TERMINE

Freitags: 22.3., 5.4., 19.4., 3.5., 17.5., 31.5., 14.6., 28.6., 12.7., 26.7., 30.8., 13.9., 27.9., 11.10., 25.10.

Pro Person in EUR		Anf R Leistung OPO54200BT				
9 Tage/8 Nächte ab Porto/bis Santiago de Compostela						
Unterbr		Bel	A	B	C	D
DG1X	Doppelzimmer Standard	2	1149	1269	1295	1345
EG1X	Einzelzimmer Standard	1	1599	1719	1745	1795

A: 22.3.–4.4. B: 5.4.–18.4., 25.10.–2.11. C: 19.4.–13.6., 27.9.–24.10. D: 14.6.–26.9.

Transfers: Rücktransfer Santiago de Compostela – Porto ab 2 Personen: Anf FIT, Leistung OPO54204: Sammeltransfer (T01). Zusatznächte: Anf H, Leistung OPO54201BT: Porto (DG1F Doppelzimmer, EG1F Einzelzimmer), Santiago de Compostela (DG2F Doppelzimmer, EG2F Einzelzimmer). Fahrräder: Anf FIT, Leistung OPO54204: 24-Gang-Leihrad (XR1), Elektrorad (ER1), Mitnahme des eigenen Fahrrads (XR3).



z.B. vom 26.4. bis 3.5.
8 Tage/7 Nächte ab/bis Harderwijk
lt. Ausschreibung
pro Person bei 2 Erw.

€ 815



IJsselmeer

Die flache Region um das friedliche IJsselmeer ist ein Paradies für Radler. Es erwarten Sie Nationalparks mit seltenen Tieren und Pflanzen, pittoreske Fischerdörfer sowie Städte, die glanzvolle Zeiten als Handelsmetropolen erlebt haben.

Für Anfänger

- + Individuelle Verlängerungen
- + Mehrere Varianten buchbar

1. Tag: Harderwijk

Indiv. Anreise. Die separat gebuchten Leihräder stehen im Hotel bereit. Entdecken Sie die mittelalterliche Hansestadt mit Liebfrauenkirche (Onze Lieve Vrouwekerk) und Basilika. Eine Nacht in Harderwijk.

2. Tag: Harderwijk – Bussum/Naarden/Umgebung

Freuen Sie sich auf den Nationalpark Arkemheen-Eemland mit seiner außergewöhnlichen Vegetation. Am Ufer der Randmeren entlang radeln Sie nach Huizen, dem Zwillingsdorf am Eemmeer mit Trachten- und Fischereimuseum. Naarden ist eine wunderschöne Stadt in der grünen Gooi Region mit der am besten erhaltenen Festungsstädte Europas. Eine Nacht in Bussum, Naarden bzw. Umgebung. Ca. 50–55 km (F)

3. Tag: Bussum/Naarden/Umgebung – Amsterdam

Bei Ihrer Tour streifen Sie das mittelalterliche Wasserschloss „Muidenschloss“ (fakultativ). Weiter geht es nach Amsterdam, genießen Sie die Atmosphäre z. B. bei einer Rundfahrt durch die Grachten (fakultativ), einem Spaziergang durch den Vondelpark o. einem Besuch des schwimmenden Blumenmarkts. Eine Nacht in Amsterdam. Ca. 30 km (F)

4. Tag: Amsterdam – Volendam/Katwoude/Hoorn

Sie erreichen die typische alt-holländische Stadt Monnickendam, eine echte Wasserstadt. Genießen Sie die Radtour entlang des IJsselmeers nach Volendam, Katwoude bzw. Hoorn. Volendam ist berühmt für seine Trachten und gilt als Heimat eines leckeren Räucheraals. Eine Nacht in Volendam, Katwoude bzw. Hoorn. Ca. 30–52 km (F)

5. Tag: Volendam/Katwoude/Hoorn – Enkhuisen

Über Edam und Hoorn fahren Sie in das pittoreske Städtchen Enkhuisen. Diese lockt Tausende Touristen

mit seinen historischen Gebäuden, dem Hafen und den optimalen Wassersportmöglichkeiten an. Besuchen Sie das Zuiderzeemuseum mit seinen nachgebildeten alten Zuiderzee-Städtchen (fakultativ). Eine Nacht in Enkhuisen. Ca. 25–46 km (F)

6. Tag: Enkhuisen – Lemmer/Umgebung

Auf der Fährfahrt von Enkhuisen nach Stavoren (ca. 1,5 Std., nicht inklusive) überqueren Sie das IJsselmeers. Entdecken Sie den Charme der ältesten der elf friesischen Städte in den Niederlanden. Raddtour bis Lemmer mit den Terrassen direkt am Wasser und der alten Schleuse. Eine Nacht in Lemmer bzw. Umgebung. Ca. 40 km (F)

7. Tag: Lemmer/Umgebung – Kampen

Sie radeln durch den Nationalpark „De Weerribben“. Das beliebte Mooregebiet ist Heimat seltener Pflanzen und Tiere. Weiterfahrt durch Blokzijl mit historischem Hafen. Die Naturlandschaft „De Wieden“ bildet mit „De Weerribben“ das größte zusammenhängende Flachmoor Westeuropas. Zwartsluis (Schwarze Schleuse) war im 18. Jh. Transithafen für Torf. In der Hansestadt Kampen finden Sie über 500 Baudenkmäler, darunter die Sint Nicolaaskerk, das Gotische Huis, die Stadttore und eine Replik des mittelalterlichen Handelsschiffes „De Kamper Hanze Kogge“. Eine Nacht in Kampen. Ca. 65 km (F)

8. Tag: Kampen – Harderwijk

Entlang des Dammes radeln Sie nach Elburg und weiter nach Harderwijk. Individuelle Abreise oder Verlängerung. Ca. 45 km (F)

INGESCHLOSSENE LEISTUNGEN

- Radreise lt. Reiseverlauf
- 7 Nächte in Hotels, Gasthöfen und Pensionen der Mittelklasse (DG1X)
- 7x Frühstück (F)
- Gepäckbeförderung, GPS-Daten verfügbar, Karten-/Infomaterial, Gutschein für Reiseliteratur

KULINARIK	<input type="checkbox"/>	<input type="checkbox"/>	<input type="checkbox"/>
KOMFORT	<input type="checkbox"/>	<input type="checkbox"/>	<input type="checkbox"/>
WELLNESS	<input type="checkbox"/>	<input type="checkbox"/>	<input type="checkbox"/>
LEVEL	<input type="checkbox"/>	<input type="checkbox"/>	<input type="checkbox"/>

- Wilde Zuidersee, IJsselmeer
- Weltstadt Amsterdam
- Nationalpark Arkemheen-Eemland
- Charmante Städtchen Stavoren und Enkhuisen

HINWEIS

- Fahrrad nicht inklusive
- Gesamtstrecke: ca. 285–333 km
- Streckencharakteristik: Leicht – Die Wegequalität ist überdurchschnittlich gut. In Holland gibt es beinahe entlang jeder Straße einen zweisepurigen und asphaltierten Radweg. Viele Abschnitte werden anhand des hervorragenden Knotenpunktsystems zurückgelegt.
- Parkplätze in Hotelnähe ca. EUR 15 pro Tag, zahlbar vor Ort, Reservierung nicht möglich

TERMINE

Dienstags, freitags bis sonntags: 26.4.–24.9.

REISEVARIANTE

- Auch buchbar als Superior-Variante mit Unterbringung in Hotels der Mittelklasse und geh. Mittelklasse, meist in zentraler Lage (DS1X, ES1X).
- Auch buchbar als verkürzte Variante mit 7 Tage/6 Nächte: Anf R, Leistung **AMS51765BT** (Standard: DG1X, EG1X, Superior: DS1X, ES1X). An Tag 3 radeln Sie direkt von Bussum/Naarden nach Volendam/Katwoude/Hoorn, ca. 55–77 km

Pro Person in EUR		Anf R Leistung AMS11016BT			
8 Tage/7 Nächte ab/bis Harderwijk					
Unterbr		Bel	A	B	C
DG1X	DZ/Standard	2	815	889	915
EG1X	EZ/Standard	1	1038	1109	1135
DS1X	DZ/Superior	2	859	949	998
ES1X	EZ/Superior	1	1109	1195	1249

A: 26.4.–3.5. B: 4.5.–31.5., 8.9.–1.10. C: 1.6.–7.9.

Zusatznächte: Anf H, Leistung AMS51764BT: Harderwijk: Standard-Variante (DG1F Doppelzimmer, EG1F Einzelzimmer), Superior-Variante (DS1F Doppelzimmer, ES1F Einzelzimmer). **Fahrräder:** Nächte: Anf FIT, Leistung AMS01420: 7-/21-Gang Leihrad (XR1), 30-Gang Leihrad Plus (XR2), Elektrofahrrad (ER1), Mitnahme des eigenen Fahrrads (XR3) bzw. 6 Nächte: Anf FIT, Leistung AMS01424: 7-/21-Gang Leihrad (XR1), 30-Gang Leihrad Plus (XR2), Elektrofahrrad (ER1), Mitnahme des eigenen Fahrrads (XR3). **Hinweise:** Kurtaxe am Ort zu zahlen.

Multitaktivtours



Eine Reise mit Vielfalt

Kombinierte Multiaktivtours bieten eine Vielfalt für Jedermann. Erkunden Sie das Land per Rad, zu Fuß oder zu Wasser. Zurück zur Natur und die Seele baumeln lassen – bei diesen Touren erleben Sie atemberaubenden Landschaften und Naturreservate ebenso wie interessante Museen oder Weltkulturerbe-Stätten.

CHARAKTERISTIKA

Vielfältigkeit ist das Motto auf diesen Reisen. Ausflüge, Kulturangebote, Wandern, Biken, Kanu fahren, SUP und andere Aktivitäten wechseln sich während der Touren ab. Hier erkunden Sie die Destination auf unterschiedliche Arten und kombinieren verschiedene Aktivitäten miteinander. Teilweise sind die Aktivitäten geführt oder individuell zu unternehmen. Radtouren, Wandertouren, Kajakausflüge, Stand-Up-Paddlen (SUP) oder mal eine Bootstour. Leihequipment kann dazugebucht werden oder ist bereits inkludiert. Während der Reisen wird das Gepäck transportiert und Sie reisen mit leichtem Tagesgepäck. Mit detaillierten Reiseunterlagen sind Sie bestens gewappnet und erleben die Touren jeden Tag mit bester Planung und Informationen zu den Etappen.

AKTIVBAROMETER

Anhand unserer Aktivbarometer können Sie auf den ersten Blick den besonderen Charakter der Tour erkennen, hier spezialisieren wir uns auf vier Themen: Kulinarik und Verpflegung, Komfort in den jeweiligen Unterkunfts-kategorien, Wellnessmöglichkeiten in den Unterkünften und Level als Anhaltspunkt für den Schwierigkeitsgrad.

Kulinarik

Während dem Urlaub auch die Kulinarik der Regionen erleben – hier finden Sie pro Tour eine Einordnung der Regionen und Leistungen:

- unbekannte Genussregion
- bekannte Genussregion und Möglichkeiten auf optionale Verkostungen buchbar
- Genussleistungen inklusive z.B. Weinprobe während der Reise inkludiert

Komfort

Die Bandbreite des Komforts während einer Reise ist unterschiedlich, so auch bei einer Aktivreise. DERTOUR bietet eine Vielfalt an Unterkünften in

allen Kategorien an. Für jedes Budget und für jeden Anspruch:

- Gasthöfe und 3-Sterne Hotels
- überwiegend 4-Sterne-Hotels
- 4-Sterne-Hotels oder Charme-Hotels

Wellness

Nach einem aktiven Tag können Sie abends in den jeweiligen Unterkünften die Wellnesseinrichtungen nutzen:

- 1-2 Hotels mit Wellness
- Mehr als 3 Hotels während der Tour mit Wellness
- Alle Hotels mit Wellnessangebot

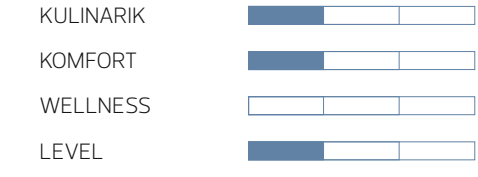
Level

Unsere Aktivreisen haben verschiedene Charaktere und Schwierigkeitslevel, die in drei Stufen eingeteilt werden:

- geeignet für Anfänger, gute Wege und kaum Steigung
- teilweise hügelig und mit Steigungen
- für aktive Sportler, Trittsicherheit und gutes Fitnesslevel nötig



z.B. vom 25.5. bis 30.5.
6 Tage/5 Nächte ab/bis Göteborg
lt. Ausschreibung
pro Person bei 2 Erw. **€ 809**



Göteborg Multiaktivreise

Schwedens zweitgrößte Stadt, die Kattegat-Route, leckeres Essen und Schäreninseln. Lerne die Stadt mit dem Fahrrad kennen und erkunden Sie sie vom Wasser aus, wandern Sie entlang des Gotaledens und entdecken Sie die schönen Schäreninseln mit dem Boot.

Für Anfänger

- + Aktivitäten inklusive
- + Individuelle Verlängerungen
- + Kein Hotelwechsel
- + Tägliche Abfahrten
- + Täglich Frühstück inklusive

1. Tag: Göteborg

Individuelle Anreise nach Göteborg. Planen Sie ausreichend Zeit für einen ersten Spaziergang durch Schwedens zweitgrößte Stadt ein, um einige der vielen Sehenswürdigkeiten und Touristenattraktionen zu erkunden. 5 Nächte in Göteborg.

2. Tag: Göteborg mit dem Fahrrad

Nach dem Frühstück lernen Sie Göteborgs schönste Ecken während einer geführten Sightseeing-Tour mit dem Fahrrad kennen (ca. 2 Stunden). Die Tour startet im Herzen Göteborgs und führt unter anderem nach Vasastan und in den beliebten Stadtteil Haga. Perfekt, um einen ersten Eindruck zu bekommen und in den kommenden Tagen eventuell den einen oder anderen Hotspot in Eigenregie erneut zu besuchen. (F)

3. Tag: Wandern am Gotaleden

Heute verlassen Sie das Stadtgebiet zu Fuß, um die Naturschutzgebiete Delsjön und Knipeflägsbergen zu erkunden. Erklimmen Sie den Berg Getryggen und genießen Sie die fantastische Aussicht von der Spitze des Kamms auf Göteborg. Danach kehren Sie mit dem Zug nach Göteborg zurück (nicht inklusive, ca. SEK 60 pro Person). (F)

4. Tag Geführte Bootstour in die Schären

Erst geht es per Bus bzw. Boot nach Hönsö Kläva (nicht inklusive), einer der vorgelagerten Schäreninseln nördlich von Göteborg. Auf der geführten Bootstour im Anschluss erzählt der Skipper mehr vom Leben in den Schären, wahren Begebenheiten und Wikinger. Auf dem Weg nach Vinga gibt es Robben zu bestaunen und auch über diese weiß der Skipper einiges zu berichten. Auf der Insel Vinga haben Sie ca. 1,5 Stunden Zeit, um die Insel auf eigene Faust zu erkunden, zu baden, den Leuchtturm zu besichtigen oder auch das Museum im Elternhaus von Evert Taube, dem schwedischen Dichter und Sänger zu besuchen (nicht inklusive). (F)

5. Tag: Individuelle Kajaktour

Heute erkunden Sie Göteborg mit dem Kajak auf eigene Faust (ca. 2 Stunden). Entdecken Sie den Hafen oder auch die Innenstadt mit ihren vielen kleinen Kanälen, bevor Sie deinen letzten Abend in einem der netten Restaurants in Göteborg ausklingen lässt (fakultativ). (F)

6. Tag: Göteborg

Nach dem Frühstück endet Ihre Aktivreise. Individuelle Abreise oder Verlängerung. (F)

INGESCHLOSSENE LEISTUNGEN

- Aktivreise lt. Reiseverlauf
- 5 Nächte in einem Hotel der Mittelklasse (DG1X)
- 5x Frühstück (F)
- 1x geführte Sightseeing-Tour mit dem Fahrrad (ca. 2 Stunden, englischsprachig)
- 1x Kajakverleih (ca. 2 Stunden)
- 1x geführte Bootstour in die Schären (englischsprachig)
- Karten- und Infomaterial

- Schwedens zweitgrößte Stadt Göteborg entdecken
- Göteborg Sternfahrt zu Fuß, per Fahrrad und zu Wasser
- Erkunden Sie die schönen Schäreninseln mit dem Boot

HINWEIS

- Streckencharakteristik: Sie radeln und wandern auf gut ausgeschilderten Rad-, Wander- und Schotterwegen sowie Nebenstraßen mit weniger Verkehr. Die Kajaktour kann an die eigenen Bedürfnisse angepasst werden, Vorerfahrung ist nicht nötig.
- Anreise: Flughafen Göteborg-Landvetter. Mit dem Flughafenbus zum Hauptbahnhof und per Straßenbahn oder Taxi zum Hotel.
- Bahnreise: Hauptbahnhof Göteborg.
- Parkinformationen: Hotelgarage ab SEK 395 pro Nacht oder öffentliche Garage ca. SEK 210 pro Nacht, Reservierung nicht möglich, zahlbar vor Ort.

TERMINE

Täglich: 25.5.–7.9.

Pro Person in EUR		Anf R Leistung GOT00037BT			
6 Tage/5 Nächte ab/bis Göteborg					
Unterbr.		Bel	A	B	C
DG1X	Doppelzimmer	2	809	859	899
EG1X	Einzelzimmer	1	1169	1219	1259
A: 25.5.-31.5., 31.8.-12.9. B: 1.6.-14.6., 17.8.-30.8. C: 15.6.-16.8.					
Zusatznächte: Anf H, Leistung GOT00038BT: Göteborg (DG1F Doppelzimmer, EG1F Einzelzimmer).					




z.B. vom 1.6. bis 6.6.
6 Tage/ 5 Nächte ab/bis Visby
lt. Ausschreibung
pro Person bei 2 Erw.

€ 909



KULINARIK	<div style="width: 100%; height: 10px; background-color: #0056b3;"></div>
KOMFORT	<div style="width: 25%; height: 10px; background-color: #0056b3;"></div>
WELLNESS	<div style="width: 0%; height: 10px; background-color: #0056b3;"></div>
LEVEL	<div style="width: 25%; height: 10px; background-color: #0056b3;"></div>



Gotland Multiaktivreise

Entdecken Sie Gotland, die „Perle der Ostsee“ und Schwedens größte Insel per Fahrrad, zu Fuß, im Kajak und auf dem Stand Up-Paddle. Das milde Klima, die langen Strände und die herrliche Landschaft mit über 10 m hohen Kalksteinsäulen wird Sie begeistern.

Für Anfänger

- + Aktivitäten inklusive
- + Individuelle Verlängerungen
- + Tägliche Abfahrten
- + Täglich Frühstück inklusive

1. Tag: Visby

Individuelle Anreise nach Visby auf der Ostseeseite Gotland. Visby (UNESCO Weltkulturerbe) lockt mit vielen Sehenswürdigkeiten sowie einer beeindruckenden Stadtmauer zu einem ersten Spaziergang. 3 Nächte in Visby.

2. Tag: Fahrradtour Lummelundagrotte

Entdecken Sie Gotland während einer Radtour. Die 400 Mio. Jahre alte Lummelundagrotte kann während einer geführten Tour besichtigt werden (nicht inklusive). Neben der Grotte gibt es zudem ein nettes Café und auch ein Restaurant, perfekt für die Mittagspause. Wer möchte, radelt weiter zum „Jung frun“, mit 27 m die höchste Kalksteinsäule Gotlands. Im Anschluss daran geht es zurück nach Visby. Ca. 45 km (F)

3. Tag: Kajaktour in Slite

Nach dem Frühstück fahren Sie mit dem öffentlichen Bus nach Slite. Der Ort ist weitem bekannt als Mekka für Kajak-Fans. Die Inseln im Archipel können wunderbar paddelnd entdeckt werden, selbst für Einsteiger. Paddeln Sie beispielsweise um die Insel Enholmen mit ihrer Festung oder um eine der anderen naheliegenden Schäreninseln. Wer lieber auf dem See statt im Meer paddelt, erkundet den ebenfalls naheliegenden See Bogevik. Im Anschluss geht es mit dem öffentlichen Bus zurück nach Visby. Dauer: ca. 4 Stunden (F)

4. Tag: Stand-Up-Paddle in Tofta

Nach dem Frühstück nehmen Sie den öffentlichen Bus nach Tofta. Tofta Strand gilt als der beste Sandstrand auf Westgotland, was könnte also besser passen als Gotlands Westküste auf dem Wasser zu erkunden? Nichts wie rauf auf das Board und ab in die Wellen, unvergessliche Momente inklusive! Im Anschluss bleibt Zeit für den Strand oder den Beachclub. Im Anschluss geht es per öffentlichem Bus weiter nach Klintehamn. Eine Nacht in Klintehamn. Dauer: ca. 1 Stunden (F)

5. Tag: Bootstour und Wanderung auf der Stora Karlsö

Die M/S Stora Karlsö bringt Sie in ca. 30 Minuten auf die etwa 2,5 qkm große, gleichnamige Kalksteininsel. Das Eiland beherbergt eines der ältesten Naturschutzgebiete weltweit und ist für seine vielfältige Vogelwelt bekannt. Im Inselmuseum erfahren Sie mehr über die Flora, Fauna, Geologie und Kulturgeschichte der Insel (nicht inklusive). Anschließend können Sie sich im Insel-Restaurant stärken (nicht inklusive), bevor es am Nachmittag zurück nach Visby geht. Eine Nacht in Visby. Höhenmeter: + 40 m/- 40 m/ca. 4 km/ca. 1 Std. (F)

6. Tag: Visby

Individuelle Abreise oder Verlängerung. (F)

INGESCHLOSSENE LEISTUNGEN

- Aktivreise lt. Reiseverlauf
- 5 Nächte im Hotel der Mittelklasse (DG1X)
- 5x Frühstück (F)
- 1x Fahrradverleih an Tag 2
- 1x Kajakverleih (ca. 4 Stunden) an Tag 3
- 1x Stand-Up-Paddle-Verleih (ca. 1 Stunde) an Tag 4
- 1x Bootstour Klintehamn-Stora Karlsö an Tag 5
- Karten- und Infomaterial

- Gotland, die „Perle der Ostsee“
- Schwedens größte Insel entdecken: per Rad, zu Fuß, im Kajak, auf dem Stand-Up-Paddle
- Kleine versteckte Strände und historische Sehenswürdigkeiten

HINWEIS

- Fahrrad nicht inklusive
- Streckencharakteristik: Es wird auf Rad- und Schotterwegen, Waldwegen und verkehrsarmen Nebenstraßen geradelt und gewandert. Flache Streckenführung. Für die verschiedenen Wasseraktivitäten sind keine Vorkenntnisse nötig.
- Anreise: Flughafen Visby, weiter per Taxi ins Zentrum von Visby.
- Autoanreise: Fähre nach Visby, ab ca. SEK 895 per Auto und Strecke, buchbar unter www.destinationgotland.se.
- Parkplatz ab 360 SEK (ca. EUR 35) pro Tag, Reservierung nicht möglich, zahlbar vor Ort.
- Nicht eingeschlossene Leistungen: Fahrten mit dem öffentlichen Bus, ca. SEK 240 pro Person
- Unterkunfts- und Programmänderungen vorbehalten.

TERMINE

Täglich: 1.6.–31.8.

Pro Person in EUR	Anf R Leistung VBY01099BT		
6 Tage/5 Nächte ab/bis Visby			
Unterbr		Bel	A B
DG1X	Doppelzimmer	2	909 949
EG1X	Einzelzimmer	1	1439 1489
A: 1.6.-14.6., 17.8.-5.9. B: 15.6.-16.8.			
Zusatznächte: Anf H Leistung VBY01098BT: Visby (DG1F Doppelzimmer, EG1F Einzelzimmer)			



z.B. vom 26.5. bis 31.5.
6 Tage/5 Nächte ab/bis Stockholm
lt. Ausschreibung
pro Person bei 2 Erw.

€ 719



KULINARIK	<div style="width: 25%;"></div>
KOMFORT	<div style="width: 25%;"></div>
WELLNESS	<div style="width: 25%;"></div>
LEVEL	<div style="width: 25%;"></div>

Multiaktivreise Stockholm

Schwedens Hauptstadt erstreckt sich über 14 Inseln und 53 Brücken. Während dieser Reise erleben Sie Stockholm aus verschiedenen Blickwinkeln – mit dem Fahrrad, in einem Kajak, zu Fuß und mit dem Stand-Up-Paddle.

Für Fortgeschrittene

- + Ausflüge inklusive
- + Ausrüstung inklusive
- + Individuelle Verlängerungen

1. Tag: Stockholm

Individuelle Anreise nach Stockholm. Die Hauptstadt Schwedens lockt mit vielen Sehenswürdigkeiten zu einem ersten Spaziergang. 5 Nächte im Hotel Birger Jarl in Stockholm.

2. Tag: Stockholm mit dem Fahrrad

Am Vormittag erkunden Sie die schönsten Sehenswürdigkeiten Stockholms bei einer geführten Stadtrundfahrt mit dem Fahrrad (ca. 3 Std). Freuen Sie sich auf das Stadshuset, das Rathaus, das Stockholmer Schloss und den National City Park Djurgården. Am Nachmittag bleibt Zeit, die Stadt auf eigene Faust weiter zu erkunden. Ca. 15–45 km (F)

3. Tag: Geführte Kajaktour

Stockholm ist auf 14 Inseln gebaut und lässt sich dadurch natürlich perfekt mit einem Kajak erkunden. Die geführte Tour findet morgens statt und ist auch für Anfänger geeignet. Den restlichen Tag haben Sie zur freien Verfügung. Dauer: ca. 2 Stunden (F)

4. Tag: Wanderung in die Schären

Der heutige Tag startet zunächst mit einer Bus- und Bootstour an das westliche Ende der Insel Vaxön (ca. 1,5 Std., nicht inklusive) später starten Sie Ihre heutige Wanderung Richtung Vaxholm, der „Hauptstadt der Schären“. Die Kleinstadt ist ein sehr beliebtes Ausflugsziel für sowohl Einheimische und auch Touristen. Dort angekommen haben Sie sich eine typische, schwedische Fika, d. h. eine Kaffee- und Kuchenpause, redlich verdient. Alternativ kann auch die stattliche Festung aus dem 16. Jahrhundert besichtigt werden, bevor Sie das Boot (nicht inklusive) wieder zurück nach Stockholm bringt. Höhenmeter: + 60 m/- 50 m/ca. 16 km/ca. 4–5 Std. (F)

5. Tag: Individuelle Stand-Up-Paddle Tour

Während dieser letzten Aktivität erkunden Sie Stockholm noch einmal vom Wasser aus, diesmal auf eigene Faust. Paddeln Sie auf dem SUP-Board um die Inseln oder entlang der ruhigen Kanäle von Långholmen in der Nähe von Insel Södermalm. Dauer: ca. 2 Stunden. (F)

6. Tag: Stockholm

Individuelle Abreise oder Verlängerung. (F)

Informationen zur Unterkunft

Hotel Birger Jarl in zentraler Lage im Stadtteil Vasastan mit Restaurant und Fitnessstudios. 271 modernen Zimmern und Suiten. Restaurants und Einkaufsmöglichkeiten sowie öffentliche Verkehrsmittel in unmittelbarer Nähe.
Hotel Arcadia im Zentrum von Stockholm, direkt neben der U-Bahn-Station Tekniska Högskolan, ca. 5 Minuten von T-Centralen entfernt. Restaurant und 90 geräumige Zimmer in fröhlichen Farben. Mit der U-Bahn oder zu Fuß erreicht man Einkaufsmöglichkeiten, Theater, Restaurants, Bars und Cafés.
Hotel Palace zentral in Vasastan, an der St. Eriksgatan. Restaurant, englische Pub „The Bishops Arms“ mit der größten Bier- und Whisky-Auswahl Stockholms, sowie außergewöhnliches Spa. In der Nähe befinden sich viele gemütliche kleine Restaurants, Bars und Cafés. Der Flughafenbus vom Flughafen Arlanda hält direkt vor dem Hotel, die U-Bahn-Station St Erikspan sowie öffentliche Busse sind in fünf Minuten zu Fuß zu erreichen.

INGESCHLOSSENE LEISTUNGEN

- Aktivreise lt. Reiseverlauf
- 5 Nächte im genannten oder gleichwertigen Hotel der gehobenen Mittelklasse (DG1X)
- 5x Frühstück (F)
- Geführte Stadtführung per Fahrrad (ca. 3 Stunden, deutsch- oder englischsprachig)
- Leih-Stand-Up-Paddle (ca. 2 Stunden)

- Stockholm aktiv erleben
- Entdecken Sie die Hauptstadt zu Fuß, per Fahrrad und zu Wasser
- Wanderausflug in die Schären
- Unzählige Parks und grüne Inseln

- Geführte Kajaktour (ca. 2 Stunden, deutsch- oder englischsprachig)
- Karten- und Infomaterial

HINWEIS

- Streckencharakteristik: Die geführten Aktivitäten sind für jedermann geeignet und dauern zwischen 1,5–3 Stunden. Die individuelle Wanderung hat eine flache Streckenführung und ist ebenfalls für Wanderneulinge bestens geeignet.
- Anreise: Flughafen Stockholm-Arlanda und per Arlanda Express (Schnellzug) oder Flygbuss (Flughafenbus) in das Zentrum von Stockholm. Zuganreise: Stockholm Hauptbahnhof.
- Parken: Hotelgarage ab ca. SEK 310 pro Tag, Reservierung nicht möglich, zahlbar vor Ort.

TERMINE

Täglich: 26.5.–1.9.

REISEVARIANTE

Auch buchbar mit Unterbringung im Hotel Arcadia (DG2X, EG2X) oder im Hotel Palace (DG3X, EG3X).

Pro Person in EUR		Anf R Leistung ST099886BT			
6 Tage/5 Nächte ab/bis Stockholm					
Unterbr		Bel	A	B	C
DG3X	Doppelzimmer Palace	2	629	679	719
EG3X	Einzelzimmer Palace	1	969	1009	1059
DG2X	Doppelzimmer Arcadia	2	679	719	769
EG2X	Einzelzimmer Arcadia	1	1019	1069	1109
DG1X	Doppelzimmer Birger Jarl	2	719	769	819
EG1X	Einzelzimmer Birger Jarl	1	1039	1079	1129
A: 26.5.–1.6., 1.9.–6.9. B: 2.6.–15.6., 18.8.–31.8. C: 16.6.–17.8.					
Zusatznächte: Anf H, Leistung ST099886BT: Hotel Birger Jarl (DG1F Doppelzimmer, EG1F Einzelzimmer), Hotel Arcadia (DG2F Doppelzimmer, EG2F Einzelzimmer), Hotel Palace (DG3F Doppelzimmer, EG3F Einzelzimmer).					

Aktivitäten



Action, Adrenalin und einzigartige Erlebnisse

Unsere Touren in Österreich und der Schweiz vereinen Nervenkitzel mit Naturerleben, sportliche Höhepunkte mit erstklassigem Coaching und unvergessliche Erlebnisse mit echten Erfolgen. Mit unserer neuen Auswahl an Aktivitäten überwinden Sie innere Grenzen und setzen neue Urlaubs-Highlights. Zusätzlich finden Sie Tickets für Bergbahnen und Leih-Equipment.

DIE ELEMENTE

Ob zu Wasser, an Land oder in der Höhe – wir bieten Aktivitäten für Jedermann. Viele Ausflüge sind für die ganze Familie geeignet, einige nur für die besonders Mutigen.

Erleben Sie das Element Wasser – voller Energie und immer faszinierend. Beim Rafting das Wildwasser erkunden und sich auch mal überwinden, hier werden die eigenen Grenzen neu gesetzt. Oder erleben Sie einen wilden Ritt mit einem Jetboot und wilden Manövern über den See.

Zu Land sind die Möglichkeiten vielseitig. Bei uns finden Sie Mountainbike-Touren und die passende Bike School. Sind Ihnen normale Radwege zu langweilig? Dann versuchen Sie sich an Downhill oder im Bike-Park. Mit zertifizierten Guides lernen Sie Tricks und den Umgang mit dem Rad und den Abfahrten oder verbessern Ihre Skills auf ein höheres Level. Gletscherschluchten und Canyons gehören zu der Alpenwelt – erkunden Sie diese auf verschiedenen Wanderungen und finden Sie auch hier den persönlichen Nervenkitzel mit Höhenunterschieden und Highlights.

Höhenmeter, luftige Umgebungen und Schwindelfreiheit – in der Luft erfühlen wir uns alle neu. Im Hochseilgarten erklimmen Sie mit der ganzen Familie neue Höhen und werden mit Spezialausrüstungen ausgestattet. Genauso wie bei Klettersteigen, hier wird der Nervenkitzel an der Bergwand real. Als Krönung der Adrenalinjunkies gehört sicherlich die Erfahrung des freien Falls.

Hinweis: Für all unsere Aktivitäten wird eine gesunde körperliche Verfassung und Grundkondition vorausgesetzt.

EQUIPMENT

Ein gutes Equipment ist für alle Aktivurlauber eine wichtige und essenzielle Voraussetzung. Bei all unseren Touren und Aktivitäten werden Sie von unseren Partnern bestens ausgestattet und betreut. Qualität steht hier an oberster Stelle und vermittelt Vertrauen. Für alle Angebote wird technisches Material wie Klettergurte- und sets, Helme, Westen, besondere Anzüge, Bikes und weitere notwendige Ausrüstung gestellt und vor Ort auf die Bedürfnisse angepasst.



Für individuelle Ausflüge und Touren bieten wir in Kooperation Leih-Equipment in Österreich und der Schweiz an, sodass Sie sich bereits bei Reisebuchung vorab bestens ausrüsten können und gut vorbereitet ihr den Aktivurlaub starten.

KÖRPERLICHE VORAUSSETZUNGEN

Bitte achten Sie bei den einzelnen Aktivitäten an die entsprechenden Vorgaben und angegebenen Voraussetzungen. Eine gesunde körperliche Verfassung und gute Grundkondition sind fast überall erwünscht und vereinfacht die Erlebnisse. Dazu gehören auch je nach Aktion Schwindel- und Höhenfreiheit, sowie gute Trittsicherheit und Schwimmkenntnisse. Manche Unternehmungen werden an ein Mindestalter oder -größe gebunden.

SCHLADMING/STEIERMARCK/ÖSTERREICH



Bike School Pekoll

Mountainbiken begeistert Menschen weltweit! Bei uns bieten wir dir die Gelegenheit, diesen aufregenden Sport sicher und nachhaltig zu erlernen oder deine bereits vorhandenen Skills auf ein höheres Level zu heben.

Die hochqualifizierten und erfahrenen Coaches in der Bikeschule stehen bereit, um sich individuell auf deine Bedürfnisse einzustellen.

Hier wird einiges geboten, wenn du das Mountainbiken auf der Flowline im Bikepark Schladming erlernen willst, deine Kinder eine spannende Zeit in der Bike Area erleben wollen oder du dein Skill-Level auf der Jumphline oder der Downhillstrecke verbessern möchtest.

LEISTUNGEN & HINWEISE
Erwachsene:

- Gruppenkurs 3 Stunden (TO1) (Mitte Mai bis 1. November)
- Privatunterricht 4 Stunden (TO3) (Mitte Mai bis 1. November, 9.30–12 Uhr und 13–15.30 Uhr, individuelle Zeiten auf Anfrage)
- Ladies Camp 2 Tage à 4 Std. (TO4) (10–15 Uhr inkl. 1 Stunde Pause)
- E-Bike Days 2 Tage à 4 Std. (TO5) (10–15 Uhr inkl. 1 Stunde Pause)

Kids 8–16 Jahre:

- Gruppenkurs 3 Stunden (TO6) (Mitte Mai bis 1. November)
- Camp inkl. Mittagsbetreuung 2 Tage à 5 Stunden (TO7) (10–15 Uhr inkl. 1 Stunde Mittagsbetreuung)
- Camp inkl. Mittagsbetreuung 3 Tage à 5 Stunden (TO8) (10–15 Uhr inkl. 1 Stunde Mittagsbetreuung)
- Privatunterricht 2,5 Stunden (TO9) (Mitte Mai bis 1. November, 9.30–12 Uhr und 13–15.30 Uhr, individuelle Zeiten auf Anfrage)
- Privatunterricht 4 Stunden (TO10) (Mitte Mai bis 1. November)


TERMINE

Leistungen sind auf Anfrage.

Gruppenkurs 3 Stunden Erw. (TO1)
z. B. am 8.6. pro Person **€ 100**

Anf FIT Leistung GRZ01400BT

ÖSTERREICH UND SCHWEIZ



Intersport Rent

Verleih Equipment für dein Urlaubsabenteuer in Österreich und der Schweiz, im Sommer wie im Winter! INTERSPORT Rent stattet dich mit der richtigen Ausrüstung für all deine Outdoorabenteuer aus. Im Verleihangebot findest du neben Bikes und E-Bikes, auch Equipment zum Wandern und Bergsteigen, Ausrüstung zum Klettern und eine große Auswahl an Wintersportequipment wie Ski- und Snowboardverleih, Skibekleidung für Kinder und Erwachsene und vieles mehr.

LEISTUNGEN & HINWEISE
Sommersaison

- Hochwertige Fahrräder & E-Bikes
- Bikehelm bis 14 Jahre gratis*
*ausgenommen Vollvisierhelme und nur in Österreich gültig
- Von Profis stets servisierte Bikes
Das gesamte Verleihequipment wird laufend in den eigenen Werkstätten von bestens ausgebildeten Mitarbeitern gewartet
- Individuelle Bikeeinstellung
- 100 % aufgeladene E-Bikes
- Lokale Tourentipps, Touren-Empfehlungen zu den schönsten Plätzen der Region

Wintersaison

- Skiverleih (Alpin- Langlauf- und Tourenski)
- Snowboardverleih
- Skibekleidung für Kinder und Erwachsene
- Funggeräte (Rodeln, Schneeschuhe usw.)
- Kinder bis 10 Jahre gratis wenn beide Eltern leihen
- Jugendliche bis 14 Jahre zahlen den halben Erwachsenen-Preis
- Early Pick-Up: Abholung schon am Vortag ab 16 Uhr
- Leih-Equipment übernachtet trocken und sicher im Skidepot


TERMINE

Wintersaison: 1.10.–30.4.
Sommersaison: 1.5.–30.9.

HINWEIS

Die Buchung findet online statt, den dazugehörigen Buchungslink findest du auf der Buchungsbestätigung und dem Reisevoucher. Bei einer Buchung mit einem DERTOUR-Hotel erhältst du 10% Ermäßigung auf das Winter-Leihequipment und 5% auf das Sommer-Leihequipment.

ÖTZTAL-BAHNHOF / NORDTIROL / ÖSTERREICH



AREA 47

Der größte Outdoor-Freizeitpark in Österreich – Entdecke die adrenalin-geladene Power außergewöhnlicher Sportarten. Die Touren vereinen Nervenkitzel mit Naturerleben, sportliche Höhepunkte mit erstklassigem Coaching und unvergessliche Erlebnisse mit echten Erfolgen.

LEISTUNGEN & HINWEISE**Rafting Imster Schlucht (T01)**

- Rafting Tour für Einsteiger
 - Dauer: bis zu 3 Stunden inkl. Einkleidung & Einweisungsgespräch
 - Transfer zum Einstieg und retour
 - Rafting Guide und komplette Spezialausrüstung
 - Eintritt Water AREA am Tourtag!
- Voraussetzungen:
- Gute Schwimmkenntnisse
 - Gesunde körperliche & gute konditionelle Verfassung
 - Mindestalter: 14 Jahre
 - Maximalgewicht: 130 kg

E-MTB All Ride (T02)

- E-MTB Tour für Einsteiger
- Dauer: bis zu 3 Stunden inkl. Einkleidung & Einweisungsgespräch
- Bike Guide und komplette Spezialausrüstung
- E-MTB Enduro Bike von TREK

- Eintritt Water AREA am Tourtag!
- Voraussetzungen:
- Gesunde körperliche Verfassung & gute Grundkondition
 - Mindestalter: 14 Jahre
 - Mindestgröße: 153 cm
 - Maximalgewicht: 110 kg

Hochseilgarten (T03)

- Hochseilgarten Tour
 - Dauer: bis zu 1,5 Stunden inkl. Einkleidung & Einweisungsgespräch
 - Climbing Guide und komplette Spezialausrüstung
 - Eintritt Water AREA am Tourtag!
- Voraussetzungen:
- Schwindelfreiheit – der Hochseilgarten befindet sich in einer Höhe von 27 m
 - Gesunde körperliche & gute konditionelle Verfassung
 - Mindestalter: 12 Jahre
 - Mindestgröße: 1,20 m
 - Maximalgewicht: 120 kg

TERMINE

26.4.–30.9. (auf Anfrage).

Hochseilgarten (T03)
z. B. am 8.5. pro Person

€ 51

Anf FIT Leistung INN01435BT

INTERLAKEN/BERNER OBERLAND/SCHWEIZ



Outdoor Switzerland

Jetboat (T01)

Nimm Platz im ersten kommerziell genutzten Jetboot der Schweiz und genieße einen spektakulären Ritt auf dem Brienzsee! Die spektakuläre Fahrt führt vom Jet-Port in Bönigen zu den Giessbachfällen.

- 50 Minuten Fahrt mit 360° Drehungen, allwettertauglich, Mindestalter 5 Jahre, Frühling–Herbst

River Rafting (T02)

Der Fluss Simme (Wildwasserklasse II–III) schlängelt sich durch eine der schönsten Regionen der Schweiz. Eine ideale Tour für Nicht-Schwimmer, Familien oder Schulgruppen.

- 4,5 Stunden ab Interlaken, 3 Stunden ab Därstetal, inkl. Umkleiden und Transport, Mindestalter 10 Jahre, 1.5. – Mitte August

Gletscherschlucht Grindelwald (T03)

Wandere durch Felsgalerien und Tunnel und entdecke die einst eisbedeckte Schlucht. Teste deine Balance und deinen Mut auf der 170m² großen Netzkonstruktion „Spiderweb“, das 7 Meter über der tosenden Lütschine gespannt ist.

- Dauer 1–2 Stunden, Kinder bis 6 Jahren gratis, Parkplätze vorhanden, Mai – Mitte November

Canyon Swing (T04)

Es braucht schon Mut auf einer Plattform 90 Meter über dem Abgrund zu stehen und in die tiefe Gletscherschlucht zu schauen. Wenn du dann noch den Sprung wagst und mit 120km/h durch die schmale Schlucht pendelst, dann ist das Nervenkitzel pur!

- 3 Stunden inkl. Transport ab Interlaken, Mindestalter 14 Jahre, April – November

Klettersteig**Mürren – Via Ferrata (T05)**

Der Klettersteig Mürren ist absolut einzigartig auf der Welt, und das gleich unterhalb des wunderschönen Bergdorfes Mürren.

- Dauer 1/2 Tag, Erfahrungslevel: Einsteiger, Gruppe max. 8 Personen, Mietmaterial inbegriffen, Juni – Oktober

TERMINE

Leistungen sind auf Anfrage.

Jetboat Erw. (T01)

z. B. am 15.4. pro Person

€ 120

Anf FIT Leistung BRN01400BT

WEGGIS



Swiss Travel Pass – Das All-in-one-Ticket ab Schweizer Grenze

Das Ticket beinhaltet die Fahrt mit öffentlichen Verkehrsmitteln, sowie weitere Ersparnisse vor Ort.

LEISTUNGEN & HINWEISE

- Freie Fahrt mit Bahn, Bus, Schiff und Panoramazügen (exklusive Sitzplatzreservierung)
- Freie Nutzung der öffentlichen Verkehrsmittel in über 90 Schweizer Städten
- Freier Eintritt in über 500 Museen
- Bergausflüge auf die Rigi, das Stanserhorn und den Stoos, bis zu 50% Ermäßigung auf weitere Bergbahnfahrten
- Reisezeitraum: 1.1. bis 31.12.

Nur buchbar in Verbindung mit einer Hotelbuchung über DERTOUR für Gäste, die keinen ständigen Wohnsitz in der Schweiz oder im Fürstentum Liechtenstein haben, ab/bis Schweizer Grenze. Verschiedene Buchungsvarianten zwischen 3 und 8 Tagen sowie 1. und 2. Klasse. Spezielle Youth – Raten unter 25.

2. Klasse 3 Tage Erw. (PX1)
z. B. am 10.5. pro Person **€ 247**
Anf FIT Leistung ZRH10099BT

INTERLAKEN



Schweizer Bergbahnen

Stockhornbahn (PX1)

Die Stockhornbahn ist eine Luftseilbahn und führt von der Talstation in Erlenbach im Simmental über die Zwischenstation Chrindi auf die Gipfelstation Stockhorn (2.139 m). Von hier aus gelangt man über einen 70 Meter langen Stollen auf die Panorama-Aussichtsplattform in der Nordwand des Stockhorns. Das Panoramarestaurant bei der Bergstation bietet 180 Plätze sowie eine Sonnenterrasse mit einem atemberaubenden Blick auf die Bergketten der Berner Alpen und das Stockhorngebiet.

LEISTUNGEN & HINWEISE

- Nur buchbar in Verbindung mit einem Hotel über DERTOUR
- Zubuchbar für alle Hotels im Berner Oberland
- Reisezeitraum: 1.1. bis 10.11.

Leistung **BRN00031BT** Anf FIT

RIGI – Die Königin der Berge (PX1)

Mitten in der Zentralschweiz gelegen, ist die Rigi aus jeder Himmelsrichtung bestens erreichbar. Mit der Bergbahn geht's hinauf, mitten in die imposante Bergwelt. Die Königin der Berge überzeugt besonders im Sommer durch traumhafte Ausblicke auf Berge und Seen und eine Alpenflora, die mit ihrer Vielfältigkeit verzaubert.

LEISTUNGEN & HINWEISE

- Kinder bis 15 Jahre reisen in Begleitung eines Erwachsenen kostenfrei
- Zubuchbar für alle Hotels in der Region
- Reisezeitraum 1.1.-31.12.

Leistung **ZRH10091BT** Anf FIT

Bahnfahrt Erlenbach – Stockhorn – Erlenbach (PX1)
z. B. am 18.5. pro Person **€ 61**
Anf FIT Leistung BRN00031BT

Aktivhotels



Actionreiche Erholung

Sie sind gerne draußen? Die Natur in den schönsten Ferienregionen Europas ist der beste Sportplatz! Tennis, Mountainbiking, Rafting, Fitness und individuelles Training erwarten Sie in vielen unserer Aktivhotels. Glücksgefühle inklusive.



ZERTIFIZIERTE SPORTHOTELS

Buchen Sie Ihren Sporturlaub in einem unserer zertifizierten Bike- und Wanderhotels. Hier erwartet Sie professioneller Service, ausgebildete Guides und hochwertiges Leih-Equipment. Passionierte Sportler beraten Sie bei Ihrer Tour und führen Sie zu den schönsten Plätzen in der Natur. Achten Sie auf den Hinweis „Mitglied bei“ (z.B. Tiroler Wanderhotels, Qualitätsgastgeber Wanderbares Deutschland, Mountainbike-Holidays).

SPORTBAROMETER

Radfahren

- individuelle Tourenberatung, gute Ausgangslage
- Radverleih in der Nähe, vielfältige Routen
- geführte Touren, Equipmentverleih im Hotel

Wandern

- individuelle Tourenberatung, gute Ausgangslage
- geführte Touren
- geführte Touren, Equipmentverleih im Hotel

Wassersport

- eine Aktivität am Hotel
- mehrere Aktivitäten am Hotel
- Outdoor Center im Hotel

Wintersport

- Skikeller im Hotel, gute Lage zu Lifts
- Skischule und Verleih in der Nähe
- eigene Skischule / Verleih im Hotel

BEST OF WANDER-REGIONEN BEI DERTOUR

Frankenwald	S. 145
Bayerischer Wald	S. 146
Donaubergland	S. 148
Dachstein Salzkammergut in Oberösterreich	S. 162
Nationalpark-Region Hohe Tauern in Kärnten	S. 166
Surselva	S. 166

BEST OF WINTER-REGIONEN BEI DERTOUR

Silberregion Karwendel	S. 153
Ausseeerland-Salzkammergut	S. 164

OSTSEEBAD BAABE


COOEE
[ku:ee]

- + E-Bike Verleih
- + Schöne Lage auf Halbinsel Mönchgut
- + Radtouren ab Hotel

BIKEN	<input type="checkbox"/>
WANDERN	<input type="checkbox"/>
WASSERSPORT	<input type="checkbox"/>
WINTERSPORT	<input type="checkbox"/>



Wohnbeispiel Doppelzimmer

COOEE Ostseehotel Baabe – family & SPA ♦♦♦♦

Erkunden Sie idyllische Seebäder, einzigartige Naturlandschaften und Steilküsten! Rund 800 Kilometer Rad- und Wanderwege laden auf Rügen zu wundervollen Touren ein: dem Windland Wittow, die Halbinsel Mönchgut und die Halbinsel Jasmund.

ACTIVE

Perfekt für Radfahrer

75% | 68 Bewertungen

LAGE

- zum Strand: ca. 700 m
- zum See: Selliner See, ca. 200 m

AUSSTATTUNG

- Anzahl Wohneinheiten: 39
- Parkplatz (ca. 9 EUR/Tag)
- Hauseigener Lifestyle-Shop „B-one“
- WLAN, in der gesamten Anlage
- Buffetrestaurant
- Café, COOEE-Bistro
- Liegewiese

WOHNBEISPIEL

- Doppelzimmer (DB1), 16–20 qm, 1 Bad, Safe
- Familienzimmer Balkon oder Terrasse (FB1), 21–25 qm, 1 Bad, Safe, Balkon oder Terrasse
- weitere Unterkünfte buchbar

VERPFLEGUNG

- Frühstück, Halbpension

ERLEBEN

Inklusive (teils Fremdanbieter)

- Bei Buchung von Halbpension kostenfrei:
 - Outdoor-Sauna-Wohlfühlbereich in einzigartigem Übersee-Container, mit Tecaladium Sauna, Wärmebank, Dampfbad
- Gegen Gebühr (teils Fremdanbieter)
 - Spa: B two, ab 18 Jahre
 - Saunabereich
 - Massagen
 - kosmetische Anwendungen
 - Kuren

SPORT

Inklusive:

- Billard
 - Kicker
- Gegen Gebühr:
- Fahrradverleih
 - Elektrofahrräder
 - Tagesausflüge
 - Geführte Wanderungen

	Pro Person/Nacht in EUR inkl. ÜF						Anf H Leistung	RLG31003BT
	Erw.	Kinder	A	B	C	D		
DB1F	2	0-1	42	80	56	80	110	194
EB1F	1	0	51	96	64	85	134	206
FB1F	2	0-2	50	85	61	85	122	206
FB2F	2	0-2	52	87	67	87	123	212

A: 12.-28.3., 6.10.-19.12. B: 29.3.-31.3., 9.5.-11.5., 17.5.-19.5., 30.5.-1.6., 22.6.-9.9., 3.10.-5.10., 27.12.-28.12.

C: 14.-8.5., 12.5.-16.5., 20.5.-29.5., 2.6.-21.6., 10.9.-2.10.

D: 20.12.-22.12. E: 23.12.-26.12. F: 29.12.-31.12.

Preisvorteil: 15% Ermäßigung ab 7 Nächten bei Aufenthalt vom 12.-21.6., 10.9.-19.12., 20% Ermäßigung ab 5-6 Nächten bei Aufenthalt vom 14.-21.6., 10.9.-12.10., 30% Ermäßigung ab 3-3 Nächten bei Aufenthalt vom 12.-28.3., 6.10.-19.12. und Anreise Mo,Di,So. 25% Ermäßigung ab 4-6 Nächten bei Aufenthalt vom 12.-28.3., 13.10.-19.12. **Halbpension (H):** Bei Aufenthalt vom 12.-19.12. + EUR 21 (DB1DE1), bei Aufenthalt vom 12.-19.12. + EUR 22 (EB1FB1)

Mindestaufenthalt: 3 oder 4 Nächte zu ausgewählten Zeiträumen (lt. Buchungssystem) **An-/Abreise:** täglich

**HIGHLIGHTS****Sternradeln Ostsee**

- individuelle Tourenberatung
- Fahrradvermietung (City, Trekking, E-Bikes, Fat, Cargo, Kinderräder, Kinderanhänger)
- E-Bike Ladestation
- Fahrradabstellraum,
- Karten- und Infomaterial
- Rad App
- Reparaturservice

OSTSEEBAD SELLIN/INSEL RÜGEN



- + Direkt im Biosphärenreservat
- + Privatstrand
- + 25 m Schwimmbecken

BIKEN	<input type="checkbox"/>	<input type="checkbox"/>	<input type="checkbox"/>
WANDERN	<input type="checkbox"/>	<input type="checkbox"/>	<input type="checkbox"/>
WASSERSPORT	<input checked="" type="checkbox"/>	<input type="checkbox"/>	<input type="checkbox"/>
WINTERSPORT	<input type="checkbox"/>	<input type="checkbox"/>	<input type="checkbox"/>

Cliff Hotel Rügen ♦♦♦♦

Zwischen dem Selliner See und der Steilküste der Ostsee, eingebettet im Biosphärenreservat, heißt das Hotel mit seinem 1,5 km langen Privatstrand Sportliebhaber willkommen.

88% | 105 Bewertungen

HIGHLIGHTS
<p>Ideal für Radfahrer</p> <ul style="list-style-type: none"> ▪ Tourenvorschläge/Karten ▪ Bikeverleih (Gebühr) <p>Ideal für Tennisspieler</p> <ul style="list-style-type: none"> ▪ Tenniskunstrasenplatz (Geb.) <p>Ideal für Wassersportler</p> <ul style="list-style-type: none"> ▪ geführte Segeltouren (Gebühr) ▪ Tauchen, Hochseeangeln, Kite-Surfen (Fremdanbieter) <p>Ideal für Fitnessfans</p> <ul style="list-style-type: none"> ▪ Fitnessraum ▪ Beachvolleyballfeld <p>Unser Tipp:</p> <ul style="list-style-type: none"> ▪ Rund 800 km Rad- und Wanderwege laden auf Rügen ein, erkundet zu werden.

LAGE

- zum Ortszentrum: ca. 800 m
- Sandstrand: gehört zur Anlage

AUSSTATTUNG

- Anzahl Wohneinheiten: 246
- Parkplatz (ca. 15 EUR/Tag)
- WLAN, in der gesamten Anlage
- Boutique
- 2 A-la-carte-Restaurants
- hoteleigene Strandbar, Bar
- Transferservice (kostenpflichtig)
- Hallenbad: 25m Sportpool

WOHNBEISPIEL

- Doppelzimmer (DB1), 21-25 qm, Seeblick (zum Teil), Badewanne, Minibar, Safe, 1 TV
- weitere Unterkünfte buchbar

VERPFLEGUNG

- Frühstück, Halbpension

ERLEBEN

- Inklusive (teils Fremdanbieter)
- Spa
- Saunabereich

KLINK/MECKLENBURG-VORPOMMERN



- + Direkt an der Müritz
- + Routenvorschläge, Tourberatung
- + Ideal für Feinschmecker
- + 600 qm MüritzSPA mit Hallenbad

BIKEN	<input type="checkbox"/>	<input type="checkbox"/>	<input type="checkbox"/>
WANDERN	<input checked="" type="checkbox"/>	<input type="checkbox"/>	<input type="checkbox"/>
WASSERSPORT	<input type="checkbox"/>	<input type="checkbox"/>	<input type="checkbox"/>
WINTERSPORT	<input type="checkbox"/>	<input type="checkbox"/>	<input type="checkbox"/>

Seehotel Schloss Klink ♦♦♦♦

Direkt an der Müritz mit Sandstrand und Yachthafen bietet das Hotel den perfekten Ausgangspunkt für Radtouren durch die vielfältigen Landschaften der Mecklenburgischen Seenplatte.

Perfekt für Radfahrer **88%** | 129 Bewertungen

HIGHLIGHTS
<p>Sternradeln Müritz</p> <p>Der Müritzrundweg (ca. 88 km lang) führt von Klink nach Waren, dann am Ostufer durch den Müritz-Nationalpark bis nach Rechlin und weiter in der südlichen Müritzregion über Vipperow, Ludorf, Röbel zurück nach Klink. Unterwegs können Sie viele spannende Stationen entdecken. Fahrradverleih im Hotel (Gebühr).</p> <p>Tourenbeispiel</p> <p>Auf ufernahen Strecken umrunden Sie den Müritzsee. Tipp: Fahren Sie ganz bequem mit einem Schiff der Weißen Flotte zum gewünschten Ausgangspunkt (Rechlin, Röbel, Waren) und von dort mit dem Rad zurück nach Klink (nicht inklusive) Ca. 83 km</p>

LAGE

- direkt am See: Müritz
- zum Ortszentrum: Klink, ca. 1 km
- Bootsanleger, ca. 200 m
- zum Zentrum: Waren, ca. 800 m

AUSSTATTUNG

- Anzahl Wohneinheiten: 106
- Parkplatz (ca. 15 EUR/Tag)
- WLAN, in der gesamten Anlage
- 2 A-la-carte-Restaurants
- Liegewiese, Park

WOHNBEISPIEL

- Doppelzimmer Orangerie Landseite (D4L), 21-25 qm, Nebengebäude, Parkblick, Dusche oder Badewanne, Bademantel, TV, Balkon (möbliert)
- weitere Unterkünfte buchbar

VERPFLEGUNG

- Frühstück, Halbpension

ERLEBEN

- Inklusive (teils Fremdanbieter)
- Spa: Müritz-Spa
- Saunabereich

Hotelpreise pro Person/Nacht in EUR inkl. ÜF		Anf H Leistung RLG40001BT					
	Erw.	Kinder	A	B	C	D	
DB1F Doppelzimmer	2	0	Mo-Do,So	79	59	88	114
DB1F Doppelzimmer	2	0	Fr,Sa	84	64	98	124
DD1F Doppelzimmer Deluxe	2	0-1	Mo-Do,So	94	75	104	128
DD1F Doppelzimmer Deluxe	2	0-1	Fr,Sa	99	80	113	138

A: 11.-11, 3.2.-25.2, 9.3.-28.3, 20.4.-8.5, B: 2.1.-2.2, 26.2.-8.3, 1.11.-22.12.
 C: 29.3.-19.4, 9.5.-21.6, 17.9.-31.10, D: 22.6.-16.9.

Halbpension (H): + EUR 46, Kinder bis 3 Jahre inklusive, Kinder von 4 bis 13 Jahren 50%
 Mindestaufenthalt: 2 Nächte vom 3.2.-25.2, 9.3.-21.6, 17.9.-31.10, 3 Nächte vom 22.6.-16.9.
 An-/Abreise: täglich

z. B. am 20.3.
 im Doppelzimmer Orangerie Landseite mit Frühstück
 pro Person bei 2 Erw. **€ 69**

Anf H Leistung BER86002BT

DESSAU-ROSSLAU/SACHSEN-ANHALT



+ Wellness-Center

BIKEN	<input type="checkbox"/>	<input type="checkbox"/>	<input type="checkbox"/>
WANDERN	<input checked="" type="checkbox"/>	<input type="checkbox"/>	<input type="checkbox"/>
WASSERSPORT	<input type="checkbox"/>	<input type="checkbox"/>	<input type="checkbox"/>
WINTERSPORT	<input type="checkbox"/>	<input type="checkbox"/>	<input type="checkbox"/>

Radisson BLU Fürst Leopold Hotel Dessau ♦♦♦♦

Die reizvolle Auenlandschaft des Biosphärenreservats Mittlere Elbe rund um Dessau ist ein Eldorado für Radfahrer.

76% | 38 Bewertungen

HIGHLIGHTS

Ideal für Biker

- Fahrradverleih in unmittelbarer Umgebung (Gebühr)
- individuelle Tourenberatung
- Unterstellmöglichkeit für Fahrräder (Gebühr)

Tourenbeispiel

Tour 1: Gartenreichtour Fürst Franz: Die Rundtour verbindet die Schlösser und Parkanlagen im Gartenreich Dessau-Wörlitz (UNESCO-Welterbe) mit der Elbauenlandschaft. Ca. 60 km

Tour 2: Bauhaustour: Diese Tour wurde für Freunde der Bauhausarchitektur entwickelt und führt durch das Stadtgebiet Dessau vorbei an Bauhaus- und Meisterhäusern (UNESCO-Welterbe). Ca. 22 km

LAGE

- zum Bahnhof: Dessau, ca. 200 m
- zentral

AUSSTATTUNG

- offizielle Landeskategorie: 4 Sterne
- Anzahl Wohneinheiten: 204
- Garage (ca. 15 EUR/Tag)
- WLAN, in der gesamten Anlage
- À-la-carte-Restaurant
- Bar

WOHNBEISPIEL

- Doppelzimmer Standard (DG1), 26–30 qm, Dusche, Haartrockner, Klimaanlage, TV
- weitere Unterkünfte buchbar

VERPFLEGUNG

- Frühstück, Halbpension

ERLEBEN

- Inklusiv (teils Fremdanbieter)
- Wellness-Center
- Fitnessraum
- Gegen Gebühr (teils Fremdanbieter)
- Fahrradverleih: im Ort

z. B. am 27.3.
im Doppelzimmer Standard mit Frühstück
pro Person bei 2 Erw.

€ 49

Anf H Leistung ZMG10045BT

POTSDAM/BRANDENBURG



+ Radwege ab Hotel

+ Direkt am Templiner See

+ Wellnessbereich Potsfit

+ Anlegestelle Wassertaxi am Hotel

BIKEN	<input type="checkbox"/>	<input type="checkbox"/>	<input type="checkbox"/>
WANDERN	<input checked="" type="checkbox"/>	<input type="checkbox"/>	<input type="checkbox"/>
WASSERSPORT	<input type="checkbox"/>	<input checked="" type="checkbox"/>	<input type="checkbox"/>
WINTERSPORT	<input type="checkbox"/>	<input type="checkbox"/>	<input type="checkbox"/>

Seminaris Seehotel Potsdam ♦♦♦♦

Mit seiner einmaligen Lage im Wald am Seeufer lädt das Hotel geradezu zum Sternradeln ein. Im Vorüberziehen sind die Sehenswürdigkeiten des UNESCO-Weltkulturerbes erlebbar.

78% | 40 Bewertungen

HIGHLIGHTS

Sternradeln Potsdam

Zahlreiche Radwege führen durch die Stadt Potsdam und ins Umland. Zu empfehlen sind Ausflüge zur Blütenstadt Werder und zu den an der Havel gelegenen Gemeinden Ferch und Caputh. Die größten Radwege sind: Europaradweg R1, Mauerweg durch Potsdam und Berlin, Havel-Radweg. Unterstellmöglichkeiten für Fahrräder & Fahrradvermietung (Geb.) im Hotel.

Tourenbeispiel

Radeln Sie entlang des Templiner Sees bis zum Park Sanssouci und zum Neuen Palais, dann weiter zur Russischen Kolonie und zum Holländischen Viertel. Ca. 25 km

LAGE

- direkt am See: Templiner See
- zum Stadtzentrum: ca. 5 km
- Schloss Sanssouci, ca. 6 km

AUSSTATTUNG

- Anzahl Wohneinheiten: 225
- WLAN, in der gesamten Anlage
- À-la-carte-Restaurant
- Buffetrestaurant: mit Terrasse
- Café
- Hallenbad: kostenpflichtig
- Sonnenterrasse

WOHNBEISPIEL

- Doppelzimmer (DB1), 16–20 qm, Dusche oder Badewanne, Haartrockner, Safe, TV
- weitere Unterkünfte buchbar

VERPFLEGUNG

- Frühstück, Halbpension

ERLEBEN

- Inklusiv (teils Fremdanbieter)
- Fitnessraum

Hotelpreise pro Person/Nacht in EUR inkl. ÜF Anf H Leistung BER02408BT

	Erw.	Kinder	A	B	C	D	E	F
DB1F Doppelzimmer	2	0	55	67	77	82	177	243
DS1F Doppelzimmer Superior	2	0-1	68	80	90	95	190	256

A: 2.4.-7.4., 29.9.-10.10., 15.12.-29.12. B: 8.4.-30.4., 15.7.-8.8., 11.8.-25.8., 11.10.-14.12.
C: 1.5.-30.5., 2.6.-13.6., 17.6.-19.6., 27.6.-27.6., 17.-4.7., 8.7.-10.7., 30.12.-31.12. D: 31.5.-1.6., 26.8.-22.9., 27.9.-28.9. E: 14.6.-16.6., 20.6.-26.6., 28.6.-30.6., 9.8.-10.8., 23.9.-26.9. F: 5.7.-7.7., 11.7.-14.7.

Halbpension (H): Bei Aufenthalt vom 2.4.-23.12., 25.12.-30.12. + EUR 37,

Kinder bis 6 Jahre inklusive, Kinder von 7 bis 12 Jahren + EUR 18

Mindestaufenthalt: 2 Nächte vom 9.5.-11.5., 17.5.-18.5., 31.5.-1.6., 14.6.-16.6., 20.6.-26.6., 28.6.-30.6.,

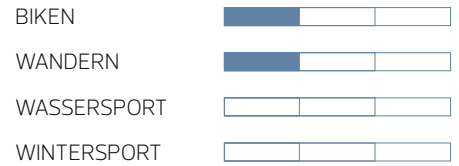
5.7.-7.7., 11.7.-14.7., 9.8.-10.8., 5.9.-9.9., 23.9.-26.9., 3.10.-5.10., 30.12.-31.12.

An-/Abreise: täglich, Reise-Angebote 1.1.-1.4. in Ihrem Reisebüro

BAD DÜBEN



- + Top Wanderdestination
- + Direkte Anbindung zur Badelandschaft & Saunawelt
- + Hoteleigener Park – Garten der Sinne



HEIDE SPA Hotel & Resort ♦♦♦♦

Burgen, Schlösser, kilometerlange idyllische Wanderwege, faszinierende Seenlandschaft mit touristischem Wasserwegenetz und das alles max. eine Autostunde vom quirlig-kulturellen Leben Leipzigs entfernt. Diese Region begeistert mit seiner Vielseitigkeit.

ACTIVE Perfekt für Wanderer **96%** | 481 Bewertungen

LAGE

- Am Rand des Naturparks Dübener Heide
- zum Ortszentrum: Bad Düben, ca. 1,50 km
- Moorlehrpfad, ca. 450 m
- zum Tennisplatz: ca. 350 m
- ruhig

AUSSTATTUNG

- offizielle Landeskategorie: 4,5 Sterne
- Anzahl Wohneinheiten: 98
- Parkplatz
- modern, elegant, komfortabel
- 4 Restaurants
- Biergarten, 2 Bars
- Gartenanlage
- 1 Pool: beheizbar, Sonnenschirme, Liegestühle

WOHNBEISPIEL

- Doppelzimmer (DB1), Minibar, Safe
- weitere Unterkünfte buchbar

VERPFLEGUNG

- Frühstück, Halbpension

ERLEBEN

- Inklusive (teils Fremdanbieter)
- Saunabereich
 - Fitnessraum
 - Aqua Fitness
- Gegen Gebühr (teils Fremdanbieter)
- Wellnessbar
 - Massagen
 - kosmetische Anwendungen
 - Yoga
 - Golfplatz vorhanden: im Ort, Green-Fee ermäßigt
 - Fahrradverleih

SPORT

- Qualitätsgastgeber Wanderbares Deutschland
- Top Wanderdestination
- Routenvorschläge, Beratung
- VitalCenter mit Trainingsbereich
- Fahrräder und E-Bikes können direkt im Hotel ausgeliehen werden (Gebühr)

HIGHLIGHTS

Radregion

Ein umfangreiches Wegenetz ermöglicht Touren in alle Richtungen und für unterschiedlichste Ansprüche. Es kreuzen sich hier die überregionalen Radwege Mulderadweg, Radweg Berlin–Leipzig und Torgischer Weg. Fahrräder und E-Bikes können direkt im Hotel ausgeliehen werden (Gebühr).

Sternwandern Region Leipzig

Ausgeschilderte Wanderwege in der Region Leipzig und im Naturpark Dübener Heide. Besonderer Tipp ist der Qualitätswanderweg „Heide–Biber–Tour“, der die beiden Kurstädte Bad Düben und Bad Schmiedeberg verbindet.

Pro Person/Nacht in EUR inkl. ÜF	Anf H Leistung DRS10010BT		
	Erw.	Kinder	A B
DB1F	2	0	133 100
DB2F	2	0	143 110
JB1F	2	0	154 121

A: 1.1.–1.11. B: 2.1.–31.10.

Halbpension (H): Bei Aufenthalt vom 2.1.–31.10. + EUR 34

Spartermine: Bei Buchung ab 1.11. bis 31.10. und Aufenthalt vom 1.1.–17.4., 20.4.–31.10. 7=6 **Mindestaufenthalt:** 2 Nächte vom 1.1.–27.3., 2.4.–8.5., 13.5.–16.5., 21.5.–31.10., 3 Nächte vom 28.3.–1.4., 9.5.–12.5., 17.5.–20.5. **An-/ Abreise:** täglich

WINTERBERG



- + Routenvorschläge, Beratung
- + Qualitätsgastgeber
- + Prädikats-/Premiumwanderweg
- + Hotel mit besonderem Design

BIKEN	<input type="checkbox"/>	<input type="checkbox"/>	<input type="checkbox"/>
WANDERN	<input checked="" type="checkbox"/>	<input type="checkbox"/>	<input type="checkbox"/>
WASSERSPORT	<input type="checkbox"/>	<input type="checkbox"/>	<input type="checkbox"/>
WINTERSPORT	<input checked="" type="checkbox"/>	<input type="checkbox"/>	<input type="checkbox"/>

Oversum Hotel ♦♦♦♦♦

Beim Wandern die Seele baumeln lassen. Die Ferienwelt Winterberg gehört zu den TOP-Wanderdestinationen, entdecken Sie auf idyllischen Wanderwegen die Natur von ihrer schönsten Seite.

ACTIVE

Perfekt für Wanderer

90% | 279 Bewertungen

HIGHLIGHTS

Sternwandern Ferienwelt Winterberg

Große Auswahl an Touren in unterschiedlicher Schwierigkeit und Länge (max. 842 m Höhe). Premiumwanderwege Rothaarsteig und Winterberger Hochtour durchqueren den Ort, zahlreiche Themenwege direkt ab Hotel. Persönliche Tourenberatung in der Tourist-Info direkt im Hotel, Karten- und Infomaterial.

Beispiel Touren

Tour 1: „Winterberger Hochtour“ zum Kahlen Asten. Höhenmeter: +/- 150 hm, ca. 12 km

Tour 2: Der Mythen- und Sagenweg. Höhenmeter: + 814 hm / - 458 hm, ca. 26 km

LAGE

- Kurpark Winterberg, ca. 50 m
- zentral, Ortsmitte

AUSSTATTUNG

- offizielle Landeskategorie: 4,5 Sterne
- Anzahl Wohneinheiten: 76
- Parkplatz
- Restaurant: mit Terrasse
- Bar
- Hallenbad: 25m Sportpool

WOHNBEISPIEL

- Doppelzimmer (DB1), Doppelbett
- Doppelzimmer Komfort (DF1), Doppelbett
- weitere Unterkünfte buchbar

VERPFLEGUNG

- Frühstück, Halbpension

ERLEBEN

- Inklusive (teils Fremdanbieter)
- Wellness-Center: 3.000 qm
- Saunabereich: Sauna, Bio-Sauna, Finnische Sauna, Dampfbad

WILLINGEN/HESSEN



- + Routenvorschläge für Radtouren aller Art
- + Engagiert für Nachhaltigkeit und Umwelt

BIKEN	<input type="checkbox"/>	<input type="checkbox"/>	<input type="checkbox"/>
WANDERN	<input checked="" type="checkbox"/>	<input type="checkbox"/>	<input type="checkbox"/>
WASSERSPORT	<input type="checkbox"/>	<input type="checkbox"/>	<input type="checkbox"/>
WINTERSPORT	<input checked="" type="checkbox"/>	<input type="checkbox"/>	<input type="checkbox"/>

Göbel's Landhotel Willingen ♦♦♦♦

Die erste zertifizierte Qualitätsregion Wanderbares Deutschland – mit dem Uplandsteig und Rothaarsteig entdecken Sie die vielleicht schönste Wanderregion Deutschlands.

ACTIVE

Perfekt für Radfahrer

HIGHLIGHTS

Perfekt für Radfahrer:

- Mountainbike-Hochburg im Sauerland mit 12 ausgeschilderten Mountainbike-Routen zwischen 16 km – 62 km
- Freeride-Strecke für puren Abfahrtsgenuss
- Weltcup-Downhill-Strecke für Köhner & Profis
- Übungsparcours für Anfänger sowie Bike-Testparcours
- bequemer Bike-Transport mit der Ettelsberg-Kabinenbahn oder dem K1-8er-Sessellift
- E-Bike & Genusstouren – gemütlich, rasant oder für die ganze Familie
- Rennrad-Spaß in der Region – 14 Traumtouren im Rennrad-Guide von 38 km – 127 km

AUSSTATTUNG

- offizielle Landeskategorie: 4 Sterne
- Anzahl Wohneinheiten: 75
- Parkplatz
- WLAN, in der gesamten Anlage
- A-la-carte-Restaurant
- Buffetrestaurant
- Hallenbad
- Sonnenterrasse, Liegewiese

WOHNBEISPIEL

- Doppelzimmer Komfort (DF1), 21-25 qm, Doppel, Komfort, Balkon
- weitere Unterkünfte buchbar

VERPFLEGUNG

- Frühstück, Halbpension

ERLEBEN

- Inklusive (teils Fremdanbieter)
- Wellness-Center: Mountain Spa, 1.000 qm
- Sauna, Finnische Sauna, Dampfbad
- Fitnessraum
- Gegen Gebühr (teils Fremdanbieter)
- Fahrradverleih

Hotelpreise pro Person/Nacht in EUR inkl. ÜF Anf H Leistung CGN11013BT

	Erw.	Kinder		A	B	C	D
DB1F Doppelzimmer	2	0-1	Mo-Do,So	128	83	113	83
DB1F Doppelzimmer	2	0-1	Fr,Sa	128	113	128	128
DF1F Doppelzimmer Komfort	2	0-1	Mo-Do,So	133	88	118	88
DF1F Doppelzimmer Komfort	2	0-1	Fr,Sa	133	118	133	133

A: 1.1.-9.3., 29.3.-31.3., 9.5.-11.5., 19.5.-19.5., 30.5.-16., 3.10.-5.10., 24.12.-31.12.

B: 10.3.-28.3., 7.4.-30.4., 2.6.-2.10., 27.10.-23.12. C: 1.4.-6.4., 1.5.-4.5., 20.5.-25.5., 13.10.-26.10.

D: 5.5.-8.5., 12.5.-18.5., 26.5.-29.5., 6.10.-12.10.

Frühbucher: Bei Buchung bis 60 Tage vor Anreise sparen Sie 10% (Mindestaufenthalt 2 Nächte)

Halbpension (H): Bei Aufenthalt vom 1.1.-23.12., 27.12.-30.12. + EUR 39,

bei Aufenthalt vom 24.12.-26.12. + EUR 72, bei Aufenthalt vom 31.12.-31.12. + EUR 222

Mindestaufenthalt: 2 Nächte vom 1.1.-23.12., 5 Nächte vom 24.12.-31.12. An-/Abreise: täglich

Hotelpreise pro Person/Nacht in EUR inkl. ÜF Anf H Leistung FRA11016BT

	Erw.	Kinder		A	B
DF1F Doppelzimmer Komfort	2	0	Mo-Do,So	97	117
DF1F Doppelzimmer Komfort	2	0	Fr,Sa	148	148
DD1F Doppelzimmer Deluxe	2	0-2	Mo-Do,So	107	127
DD1F Doppelzimmer Deluxe	2	0-2	Fr,Sa	158	158

A: 1.1.-27.3., 2.4.-30.4., 2.5.-8.5., 12.5.-18.5., 21.5.-29.5., 2.6.-2.10., 6.10.-31.10.

B: 28.3.-1.4., 1.5.-1.5., 9.5.-11.5., 19.5.-20.5., 30.5.-16., 3.10.-5.10.

Frühbucher: Bei Buchung bis 60 Tage vor Anreise sparen Sie 5%

Halbpension (H): + EUR 39, für das erste Kind + EUR 0 Mindestaufenthalt: 2 bis 3 Nächte zu ausgewählten Zeiträumen, weitere Informationen lt. Buchungssystem. An-/Abreise: täglich

RÜDESHEIM RHEIN – ASSMANNSHAUSEN/RHEIN-MAIN REGION



- + Wanderpaket buchbar
- + Familiengeführt, erbaut 1408
- + Im Herzen der romantischen Altstadt

BIKEN	<input type="checkbox"/>	<input type="checkbox"/>	<input type="checkbox"/>
WANDERN	<input checked="" type="checkbox"/>	<input type="checkbox"/>	<input type="checkbox"/>
WASSERSPORT	<input type="checkbox"/>	<input type="checkbox"/>	<input type="checkbox"/>
WINTERSPORT	<input type="checkbox"/>	<input type="checkbox"/>	<input type="checkbox"/>

Berg's Alte Bauernschänke ♦♦♦♦

Mitten im Herzen der Romantik Zuhause – ein Domizil zum Genießen und Erleben, zum Entdecken und Wohlfühlen. Alles vorhanden für entspannte Tage, fern des Alltags.

Perfekt für Wanderer

HIGHLIGHTS

Paket Wandern & Erleben (DX1/EX1)
(3 Tage/2 Nächte)
z. B. vom 10.5. bis 12.5. pro Person EUR 227

- 2 Übernachtungen im Doppelzimmer inkl. Frühstück
- 1x 3-Gänge Menü am 2. Abend
- 1x Loreley Schiffrundfahrt
- 1x Wanderrucksack mit „Weck, Woscht und Woi“

Ideal für Wanderer:
Rheinsteig-Wandern
Berauschte Ausblicke, Rebhänge und sonnige Täler. Wie gemalt ist die Rheinlandschaft. Der Premiumwanderweg Rheinsteig erwartet Sie.

- LAGE**
- zum Bahnhof: Assmannshausen, ca. 400 m
 - Niederwald Denkmal, ca. 5 km
 - Kloster Eberbach, ca. 18 km
- AUSSTATTUNG**
- offizielle Landeskategorie: 4 Sterne
 - Anzahl Wohneinheiten: 53
 - Parkplatz
 - WLAN, in der gesamten Anlage
 - 1 A-la-carte-Restaurant
- WOHNBEISPIEL**
- Doppelzimmer (DB1)
 - Doppelzimmer Komfort (DF1)
 - weitere Unterkünfte buchbar
- VERPFLEGUNG**
- Frühstück, Halbpension
- ERLEBEN**
- Inklusive (teils Fremdanbieter)
- Wellness-Center
 - Saunabereich: Sauna, Dampfbad
- TIPPS & HINWEISE**
- Kurtaxe zahlbar vor Ort

Hotelpreise pro Person/Nacht in EUR inkl. ÜF		Anf H Leistung FRA10014BT						
		Erw.	Kinder	A	B	C	D	E
DB1F	Doppelzimmer	2	0-1	78	88	78	88	78
DF1F	Doppelzimmer Komfort	2	0-2	93	104	93	104	93
DC1F	Doppelzimmer Standard Single mit Kind	1	1-1	104	114	104	114	104

A: 13.-30.4. B: 15.-30.5. C: 31.5.-29.8. D: 30.8.-31.10. E: 1.11.-13.12.

Frühbucher: Bei Buchung bis 28.2. sparen Sie 10% (maximaler Aufenthalt 3 Nächte) **Halbpension (H):** + EUR 34
Spartermine: 4-3 bei Aufenthalt vom 1.3.-28.3., 5-4, 7-6 **Mindestaufenthalt:** 2 Nächte bei Anreise Mo-Fr, So
An-/Abreise: Mo-Fr, So. Reise-Angebote für 1.1.-29.2. in Ihrem Reisebüro

SAARBRÜCKEN/SAARLAND



- + Buchbares Aktivpaket
- + Radverleih im Hotel
- + Hunde sind Willkommen

BIKEN	<input type="checkbox"/>	<input type="checkbox"/>	<input type="checkbox"/>
WANDERN	<input checked="" type="checkbox"/>	<input type="checkbox"/>	<input type="checkbox"/>
WASSERSPORT	<input type="checkbox"/>	<input type="checkbox"/>	<input type="checkbox"/>
WINTERSPORT	<input type="checkbox"/>	<input type="checkbox"/>	<input type="checkbox"/>

Victor's Residenz-Hotel Saarbrücken ♦♦♦♦

Grenzenloser Genuss – direkt an der deutsch-französischen Grenze. Erleben Sie das „Saarvoir-vivre“ in traumhafter Lage am malerischen Deutsch-Französischen Garten.

Perfekt für Radfahrer

HIGHLIGHTS

Aktiv Paket

- 2 Übern. im DZ Classic (XB1), DZ Superior (XB2), EZ Superior (XB1) oder Junior Suite (XB4)
- 1x 3-Gang Abendessen am Anreisetag (Menü oder Buffet) im Restaurant Chez Victor's
- Willkommensgetränk
- Lunchpaket für unterwegs an einem Tag nach Wahl
- Wander- und /oder Radfahrkarten inkl. Ausflugs tips
- Fahrrad Abstell- und Lademöglichkeit in der Tiefgarage
- Entspannung im kleinen Saunabereich (mit 2 Saunen, Dampfbad, Erlebnisdusche)
- 1 Flasche Wasser bei Anreise
- Hinweis: Fahrradvermietung (Gebühr) auf Anfrage im Hotel.

- LAGE**
- zum Bahnhof: Saarbr. Hbf, ca. 3,60 km
 - Deutsch-Französischen Garten, ca. 50 m
 - Calypso Bade- und Saunawelt, ca. 750 m
- AUSSTATTUNG**
- offizielle Landeskategorie: 4 Sterne superior
 - 1 Restaurant
 - 1 Bar
- WOHNBEISPIEL**
- Doppelzimmer Classic (DB1/XB1), 26-30 qm, Straßenseite, Safe
 - Doppelzimmer Superior (DS1/XB2), 26-30 qm, Superior, Gartenseite, Safe
 - weitere Unterkünfte buchbar
- VERPFLEGUNG**
- Halbpension
- ERLEBEN**
- Inklusive (teils Fremdanbieter)
- Fitnessraum

Hotelpreise pro Person/Nacht in EUR inkl. HP		Anf H Leistung QM210045BT		
		Erw.	Kinder	A
DB1H	Doppelzimmer Classic	2	0	97
DS1H	Doppelzimmer Superior	2	0	102
ES1H	Einzelzimmer Superior	1	0	162
JB1H	Junior suite	2	0	149

A: 1.1.-31.12.
An-/Abreise: täglich



Ausblicke genießen auf dem Tiroler Silberpfad
Foto: miamariaknoll



Nachhaltigkeit zählt
Foto: Surselva Tourismus AG



Venntrilogie, Hohes Venn
Foto: Chris Eyre-Walker



Skitour Loosbühel
Foto: TVB Großarl

BEST OF WANDERN – TOP AUSGERÜSTET IM WANDERURLAUB

Eine exklusive Auswahl ausgezeichneter Wanderregionen in und um Deutschland sowie ein kostenloser Verleihservice von modernem Outdoorerquipment vor Ort, dafür steht die europaweite Wanderkooperation Best of Wandern (BoW) seit 17 Jahren. In den Testcentern kann Markenausüstung von Top-Herstellern auf Tour getestet werden: Mal reinschnuppern ins Wandern mit Trekkingstöcken, mit einem Fernglas der Extraklasse, modernen Wanderschuhen, technisch ausgereiften Wanderrucksäcken und Kindertragen auf Entdeckertour gehen oder mit Schneeschuhen durch den Schnee stapfen. Auch Outdoorjacken und Pack Out Bags sind im Verleihangebot enthalten.

Infos unter www.best-of-wandern.de

(Foto: Familientest im Best of Wandern-Testcenter in der Surselva. Foto: Ida Sgier)

NEU DABEI, AUSGEZEICHNET, NACHHALTIG BEST OF WANDERN

Eine der bekanntesten und vielfältigsten Wanderregionen im gesamten Alpenraum gehört ab sofort zum Verbund Best of Wandern - die Silberregion Karwendel in Tirol mit dem Weitwanderweg Tiroler Silberpfad.



3 Regionen, 109 km, 6 Tagesetappen, 1 Fernwanderweg: Die Venntrilogie in Ostbelgien ist das neue Highlight der Region, ausgezeichnet mit dem Label „Leading Quality Trails“.

Die Tourismusdestination Surselva ist als eine der ersten drei Destinationen der Schweiz in das Swisstainable-Nachhaltigkeitsprogramm aufgenommen worden. „Wir sind stolz und dankbar, dass so viele unserer Tourismusbetriebe und Gemeinden gemeinsam mit uns die Chancen und Herausforderungen der nachhaltigen Entwicklung anpacken wollen“, sagt Marketingleiter Karsten Friedrich.

SANFTER WINTER, BEST OF WINTER

Die europaweite Kooperation für sanften Wintertourismus. Die Best of Winter-Regionen bieten Naturerlebnisse jenseits der ausgetretenen Pfade und fern von Massentourismus. Sie finden Tipps und Touren zu den Themen Winterwandern, Schneeschuhtouren, Langlaufen, Schlittenfahren, Rodeln und Ski alpin als Familienerlebnis auf www.best-of-winter.com

HÖHR-GRENZHAUSEN/RHEINLAND-PFALZ



- + Wanderbares Deutschland
 - + Top Wanderdestination
 - + Persönliche Tourenberatung
 - + Prädikats-/Premiumwanderweg
- | | | | |
|-------------|-------------------------------------|--------------------------|--------------------------|
| BIKEN | <input type="checkbox"/> | <input type="checkbox"/> | <input type="checkbox"/> |
| WANDERN | <input checked="" type="checkbox"/> | <input type="checkbox"/> | <input type="checkbox"/> |
| WASSERSPORT | <input type="checkbox"/> | <input type="checkbox"/> | <input type="checkbox"/> |
| WINTERSPORT | <input type="checkbox"/> | <input type="checkbox"/> | <input type="checkbox"/> |

Hotel Heinz ♦♦♦♦

Umgeben von weiten Wiesen und Bachauen empfängt Sie das familiäre Wellnesshotel mit entspanntem Komfort und zeitgemäßem Design.

ACTIVE

Perfekt für Wanderer
👍 91% | 89 Bewertungen

HIGHLIGHTS

Wanderpaket (DX1)
 2 x geführte Wanderung
 1 x Jausenplatte inkl. Getränke
 1 x Rücken- oder Fussmassage
 Aufenthaltsdauer: 3 Tage (Buchung zusammen mit Hotelnächten)
 Leistung: **QMZ01400 BT Anf FIT**

Winterzauber für 2 (DX2)
 1 x Candle Light Dinner für Zwei
 1 x Rhassoul-Zeremonie zu Zweit
 1 x geführte Winterwanderung
 Aufenthaltsdauer: 3 Tage (Buchung zusammen mit Hotelnächten)
 Leistung: **QMZ01400 BT Anf FIT**

- LAGE**
- zum Ortszentrum: ca. 1 km
- AUSSTATTUNG**
- offizielle Landeskategorie: 4 Sterne superior
 - Anzahl Wohneinheiten: 99
 - Restaurant
 - Bar
 - Hallenbad: 126 qm
 - Sonnenterrasse, Gartenanlage
- WOHNBEISPIEL**
- Doppelzimmer Standard, 16-20 qm, Dusche, Bademantel, Haartrockner, Minibar kostenpflichtig, Safe, TV (Kabel-TV), WLAN
 - weitere Unterkünfte buchbar
- VERPFLEGUNG**
- Frühstück
- ERLEBEN**
- Inklusive (teils Fremdanbieter)
- Wellness-Center: 2.500 qm
 - Fitnessraum
 - Fahrradverleih

Hotelpreise pro Person/Nacht in EUR inkl. ÜF		Anf H Leistung QMZ10022BT		
		Erw.	Kinder	A
DB1F	Doppelzimmer Basic	2	0	Mo-Do,So 113
DB1F	Doppelzimmer Basic	2	0	Fr,Sa 133
DB2F	Doppelzimmer Klassik	2	0-1	Mo-Do,So 126
DB2F	Doppelzimmer Klassik	2	0-1	Fr,Sa 146

A: 1.1.-31.12.

Preisvorteil: 15% Ermäßigung ab 7 Nächten bei Aufenthalt vom 5.7.-9.8. **Halbpension (H):** + EUR 63
Mindestaufenthalt: 2 Nächte vom 5.1.-6.1., 12.1.-13.1., 19.1.-20.1., 26.1.-27.1., 2.2.-3.2., 9.2.-10.2., 16.2.-17.2., 23.2.-24.2., 1.3.-2.3., 8.3.-9.3., 15.3.-16.3., 22.3.-23.3., 29.3.-30.3., 5.4.-6.4., 12.4.-13.4., 19.4.-20.4., 26.4.-27.4., 3.5.-4.5., 10.5.-11.5., 17.5.-18.5., 24.5.-25.5., 31.5.-1.6., 7.6.-8.6., 14.6.-15.6., 21.6.-22.6., 28.6.-29.6., 5.7.-6.7., 12.7.-13.7., 19.7.-20.7., 26.7.-27.7., 2.8.-3.8., 9.8.-10.8., 16.8.-17.8., 23.8.-24.8., 30.8.-31.8., 6.9.-7.9., 13.9.-14.9., 20.9.-21.9., 27.9.-28.9., 4.10.-5.10., 11.10.-12.10., 18.10.-19.10., 25.10.-26.10., 1.11.-2.11., 8.11.-9.11., 15.11.-16.11., 22.11.-23.11., 29.11.-30.11., 6.12.-7.12., 13.12.-14.12., 20.12.-21.12., 27.12.-28.12.

TRIER/RHEINLAND-PFALZ



- + Qualitätsgastgeber Wanderbares Deutschland
 - + Tourenberatung, Vorschläge
 - + Restaurant mit regionaler Küche
- | | | | |
|-------------|-------------------------------------|--------------------------|--------------------------|
| BIKEN | <input type="checkbox"/> | <input type="checkbox"/> | <input type="checkbox"/> |
| WANDERN | <input checked="" type="checkbox"/> | <input type="checkbox"/> | <input type="checkbox"/> |
| WASSERSPORT | <input type="checkbox"/> | <input type="checkbox"/> | <input type="checkbox"/> |
| WINTERSPORT | <input type="checkbox"/> | <input type="checkbox"/> | <input type="checkbox"/> |

Nells Park Hotel ♦♦♦♦

Das von den Römern geprägte Trier & malerische Weinorte liegen an Mosel und Saar. Wer auf den gut beschilderten Wegen unterwegs ist, kann sich auf gemütliche Stopps beim Winzer freuen.

ACTIVE

Perfekt für Wanderer
👍 87% | 14 Bewertungen

HIGHLIGHTS

Schnupperwandern (XB1)
 (3 Tage/2 Nächte)
 z. B. vom 10.5. bis 12.5.
 pro Person EUR 276
 2 Nächte im DZ Business Relax inkl. Frühstück
 1 x 3-Gang-Wahlmenü
 1 x Lunchpaket
 Kartenmaterial
 Zubuchbare Leistungen vor Ort:
 Fahrradverleih EUR 9
 Lunchpaket EUR 9

Sternwandern Mosel und Saar
 Zahlreiche ausgeschilderte Wanderwege, ob am Fluss, durch Weinberge, über die Moselhöhen oder durch wildromantische Täler. Z. B. Moselsteig, „Seitensprung“ oder „Traumpfad“

- LAGE**
- Inmitten eines Parks, ca. 0 m
 - Porta Nigra/historisches Zentrum (Busanbindung), ca. 3 km
- AUSSTATTUNG**
- offizielle Landeskategorie: 4 Sterne
 - Anzahl Wohneinheiten: 78
 - Parkplatz (ca. 5 EUR/Tag)
 - À-la-carte-Restaurant
 - Weinbar
 - Terrasse
- WOHNBEISPIEL**
- Doppelzimmer Business Relax (DB1), 21-25 qm, Bademantel, Haartrockner, TV, WLAN
 - weitere Unterkünfte buchbar
- VERPFLEGUNG**
- Frühstück, Halbpension
- ERLEBEN**
- Inklusive (teils Fremdanbieter)
- Wellness-Center: 700 qm
 - Saunabereich
 - Fitnessraum

Hotelpreise pro Person/Nacht in EUR inkl. ÜF		Anf H Leistung QMZ10010BT			
		Erw.	Kinder	A	B
DB1F	Doppelzimmer Business Relax	2	0-1	Mo-Do,So 85	94
DB1F	Doppelzimmer Business Relax	2	0-1	Fr,Sa 90	100
DD1F	Doppelzimmer Komfort Deluxe	2	0	Mo-Do,So 92	101
DD1F	Doppelzimmer Komfort Deluxe	2	0	Fr,Sa 97	106

A: 1.1.-31.3. B: 1.4.-31.10.

Halbpension (H): + EUR 55, Kinder bis 15 Jahre inklusive
Spartermine: 3=2 bei Aufenthalt vom 2.1.-31.3. und Anreise So

HILLESHEIM (EIFEL)



- + In ehemaligem Augustinerkloster
 - + Hunde sind Willkommen
 - + Trailpark Vulkaneifel in unmittelbarer Nähe
- | | |
|-------------|--------------------------|
| BIKEN | <input type="checkbox"/> |
| WANDERN | <input type="checkbox"/> |
| WASSERSPORT | <input type="checkbox"/> |
| WINTERSPORT | <input type="checkbox"/> |

Klosterhotel Eifel ♦♦♦♦

Perfekt für Wanderungen und Fahrradtouren in der Eifel! Hier finden Sie Natur-Genuss mit tollen Ausblicken, Ruhe sowie geologischen Attraktionen in einer einzigartigen Naturlandschaft.

Perfekt für Radfahrer

HIGHLIGHTS
<p>Perfekt für Aktivurlauber</p> <ul style="list-style-type: none"> ▪ Beratung und Kartenmaterial im Hotel ▪ Unmittelbare Lage am Eifelsteig ▪ Wander- oder Radtour, z.B. auf dem Kylltal-Radweg, dem Eifel-Krimi-Wanderweg oder dem informativen Geopfad ▪ Trailpark Vulkaneifel: vielfältiges MTB-Region, zahllose Trails, 750km Radwege, ▪ kostenlose App „Rheinland-Pfalz erleben“

- LAGE**
- zum Bahnhof: Oberbettingen-Hillesheim, ca. 3 km
 - Einstieg Vuklanweg Eifel, ca. 2 km
 - Bolsdorfer Tälchen, ca. 500 m
- AUSSTATTUNG**
- Anzahl Wohneinheiten: 57
 - Restaurant
 - Hallenbad
- WOHNBEISPIEL**
- Doppelzimmer (DB1), 16–20 qm, Standard, Doppelbett
 - weitere Unterkünfte buchbar
- VERPFLEGUNG**
- Frühstück, Halbpension
- ERLEBEN**
- Gegen Gebühr
 - Kloster-Spa: ab 18 Jahre
- TIPPS & HINWEISE**
- Kurtaxe zahlbar vor Ort ca. 1,50 EUR/Tag
 - Haustiere gestattet: Hunde (ca. 18 EUR/Tag)

<p>z. B. am 23.3. im Doppelzimmer mit Frühstück pro Person bei 2 Erw. € 69</p>
--

Anf H Leistung QMZ01038BT

BAD STEBEN



- + Best of Wandern Inklusivleistungen
 - + Top Wanderdestination
 - + Persönliche Tourenberatung
- | | |
|-------------|--------------------------|
| BIKEN | <input type="checkbox"/> |
| WANDERN | <input type="checkbox"/> |
| WASSERSPORT | <input type="checkbox"/> |
| WINTERSPORT | <input type="checkbox"/> |

relexa hotel Bad Steben ♦♦♦♦

Genießen Sie im Naturpark Frankenwald – Bayerns erster „Qualitätsregion Wanderbares Deutschland“ – erlebnisreiche Tageswanderungen zum Beispiel auf den „FrankenwaldSteigla“.

Perfekt für Wanderer

HIGHLIGHTS
<p>Best of Wandern</p> <p>Nutzen Sie den kostenfreien Wanderservice im Best of Wandern-Testcenterin Steinwiesen im Oberen Rodachtal:</p> <ul style="list-style-type: none"> ▪ Markenwanderausrüstung testen (Outdoorjacken von VAUDE, Snowline Spikes, außerdem: Wanderschuhe, Wanderstab Gemse, Wanderstöcke, Kindertragen, Wanderrucksäcke, ZEISS-Ferngläser, Schneeschuhe, Schirme, Warmini, teilnehmende Hersteller siehe Seite 35) ▪ GPS-Geräte von TAHUNA

- LAGE**
- zum Bahnhof: Bad Steben, ca. 800 m
 - zum Bahnhof: Hof Hauptbahnhof, ca. 25 km
 - Bayreuth, ca. 65 km
- AUSSTATTUNG**
- offizielle Landeskategorie: 4 Sterne
 - Anzahl Wohneinheiten: 122
 - Parkplatz
 - WLAN, in der gesamten Anlage
 - A-la-carte-Restaurant
 - Restaurant
 - Hallenbad
- WOHNBEISPIEL**
- Doppelzimmer (DB1), 16–20 qm
 - Einzelzimmer (EB1), 16–20 qm
- VERPFLEGUNG**
- Frühstück, Halbpension
- TIPPS & HINWEISE**
- Kurtaxe zahlbar vor Ort
 - Haustiere auf Anfrage: Hunde (ca. 10 EUR/Tag)

	Hotelpreise pro Person/Nacht in EUR inkl. ÜF		Anf H Leistung NUE01411BT	
	Erw.	Kinder	A	B
DB1F Doppelzimmer	2	0-1	Mo-Do,So	161 91
DB1F Doppelzimmer	2	0-1	Fr,Sa	- 96
EB1F Einzelzimmer	1	0	Mo-Do,So	161 101
EB1F Einzelzimmer	1	0	Fr,Sa	- 106

A: 1.1.-1.1.B: 2.1.-31.10.
Halbpension (H): Bei Aufenthalt vom 2.1.-31.10. + EUR 40, Kinder bis 10 Jahre inklusive, Kinder von 11 bis 16 Jahren + EUR 40 **Mindestaufenthalt:** 5 Nächte im Zeitraum 1.1.-1.11. bei Anreise Do
An-/Abreise: täglich, Reise-Angebote für 1.11.-31.12. in Ihrem Reisebüro

GUNZENHAUSEN/BAYERN



- + Bett+Bike Zertifizierung (ADFC) BIKEN
- + Direkt am Altmühltal-Radweg gelegen WANDERN
- + Persönliche Tourenberatung WASSERSPORT
- WINTERSPORT

Parkhotel Altmühltal ♦♦♦♦

Mitten im Fränkischen Seenland, direkt am Altmühltal-Radweg gelegen ist das komfortable Haus der ideale Ausgangspunkt für Radtouren.

ACTIVE

Perfekt für Radfahrer 👍 90% | 31 Bewertungen

HIGHLIGHTS

Sternradeln Gunzenhausen
Im Fränkischen Seenland und im Naturpark Altmühltal radeln Sie entlang von Seen, Wiesen und Wäldern. Unterwegs kommen Sie an Schlössern, Burgen und idyllischen Städten vorbei. Fahrradverleih im Hotel (Gebühr), Hol- und Bringdienste (teilw. Gebühr), E-Bike Ladestation, Fahrradabstellraum, Lunchpakete zum Mitnehmen (Gebühr).

Tourenbeispiel
Sie radeln zum nahegelegenen Altmühlsee, bei gutem Wetter lohnt es sich, einen Badestopp einzulegen. Anschließend geht es auf dem Seenland-Radweg weiter zum Bromachsee. Danach zurück ins Hotel. Ca. 40 km

- LAGE**
- zum See: Altmühlsee, ca. 2,50 km
 - zum Ortszentrum: ca. 300 m
- AUSSTATTUNG**
- offizielle Landeskategorie: 4,5 Sterne
 - Anzahl Wohneinheiten: 67
 - Parkplatz
 - WLAN, in der gesamten Anlage
 - A-la-carte-Restaurant
 - Café
 - Hallenbad
- WOHNBEISPIEL**
- Doppelzimmer Altmühlsee (DB1/EB1/DC1), 21-25 qm, Dusche, Haartrockner, Minibar kostenpflichtig, TV
 - weitere Unterkünfte buchbar
- VERPFLEGUNG**
- Frühstück, Halbpension
- ERLEBEN**
- Gegen Gebühr (teils Fremdanbieter)
 - Fahrradverleih

z. B. am 20.3.
im Doppelzimmer Altmühlsee mit Frühstück
pro Person bei 2 Erw. **€ 93**

Anf H Leistung NUE10060BT

NEUKIRCHEN/BAYERISCHER WALD



- + Best of Wander Region BIKEN
- + Gästekarte aktivCARD WANDERN
- + Bayerischer Wald inklusive WASSERSPORT
- + Hunde sind Willkommen WINTERSPORT

Village Hotel Bayerischer Wald

Der Bayerische Wald - hier kann man den letzten Urwald Deutschlands und den ersten Nationalpark besuchen und die vielfältigsten Outdoor- und Freizeitmöglichkeiten ausprobieren.

Perfekt für Wanderer

HIGHLIGHTS

Best of Wandern
Nutzen Sie den kostenfreien Wanderservice im Best of Wandern-Testcenter in der Tourist-Information Viechtach:

- Moderne Markenwanderausrüstung testen (Outdoorjacken, Rucksäcke und Kindertragen von VAUDE, Snowline Spikes, Scarpa Wanderschuhe, Wanderstab Gemse, Wanderstöcke von Black Diamond, ZEISS-Ferngläser, Tubbs Schneeschuhe, Trekkingschirme von Euroschirm)
- Pack Out Bags von Ruffwear

- LAGE**
- zum Bahnhof: Bogen, ca. 12 km
 - ruhig, Wanderregion
- AUSSTATTUNG**
- offizielle Landeskategorie: 3 Sterne
 - Anzahl Wohneinheiten: 49
 - Parkplatz
 - Hotelsafe, Ski-/Trockenraum
 - WLAN, im Zimmer, in den öffentlichen Bereichen
 - Hallenbad
- WOHNBEISPIEL**
- Doppelzimmer (DB1), 21-25 qm, kombinierter Wohn-/Schlafraum, Doppelbett, Balkon oder Terrasse
 - weitere Unterkünfte buchbar
- VERPFLEGUNG**
- Halbpension
- ERLEBEN**
- Gegen Gebühr (teils Fremdanbieter)
- Saunabereich
 - Massagen
 - Badminton

		Anf H Leistung NUE14002BT		
		Erw.	Kinder	A B C
DB1H	Doppelzimmer	2	0-1	Mo-Do,So 98 75 88
DB1H	Doppelzimmer	2	0-1	Fr,Sa 105 81 94
DF1H	Doppelzimmer Komfort	2	0-1	Mo-Do,So 110 85 97
DF1H	Doppelzimmer Komfort	2	0-1	Fr,Sa 117 92 104

A: 1.1.-6.1., 22.3.-6.4., 14.6.-7.9. B: 7.1.-12., 1.3.-21.3., 7.6.-13.6. C: 2.2.-29.2., 7.4.-6.6., 8.9.-30.10.
Mindestaufenthalt: 2 Nächte vom 1.1.-6.1., 22.3.-6.4., 14.6.-7.9. An-/Abreise: täglich

LANDAU IN DER PFALZ/RHEINLAND-PFALZ



- + Buchbare Aktivpakete
 - + Zertifiziertes Radhotel bett&bike
 - + Perfekter Ausgangspunkt für Radfahrer und Wanderer
- | | | |
|-------------|--------------------------|--------------------------|
| BIKEN | <input type="checkbox"/> | <input type="checkbox"/> |
| WANDERN | <input type="checkbox"/> | <input type="checkbox"/> |
| WASSERSPORT | <input type="checkbox"/> | <input type="checkbox"/> |
| WINTERSPORT | <input type="checkbox"/> | <input type="checkbox"/> |

Parkhotel Landau ♦♦♦♦

Radfahren, schwimmen, saunieren, bewegen, entspannen oder einfach nur wohlfühlen – wonach Ihnen der Sinn steht, im Parkhotel Landau werden Sie fündig. Entdecken Sie den Pfälzerwald!

ACTIVE Perfekt für Radfahrer

HIGHLIGHTS

Radler-Paradies mit dem E-Bike
z. B. vom 7.6.–9.6. pro Person EUR 228 (XB1)
2 Nächte im DZ/EZ Komfort/Premium inkl. Frühstück
Leih-E-Bike und Lunchpaket
Abstellplatz für das Fahrrad
Fahrradreparaturset auf Anfrage
1x Wein-Schorle an der Bar 0,5

Wandern in der idyllischen Pfalz
z. B. vom 7.6.–9.6. pro Person EUR 194 (XB3)
2 Nächte im DZ/EZ Komfort/Premium inkl. Frühstück
Lunchpaket und Leih-Wanderstöcke
1x Wein-Schorle an der Bar 0,5
Lunchpakete, E-Bikes und Wanderstöcke stehen am An- und Abreisetag nicht zur Verfügung

- LAGE**
- zum Bahnhof: Landau Hbf, ca. 500 m
 - Blättersberg, ca. 10 km
 - Deutsches Weintor, ca. 23 km
 - Kapelle Kleine Kalmit, ca. 5 km
 - Zoo Landau, ca. 1,50 km
 - Freizeitbad La Ola, ca. 2 km
- AUSSTATTUNG**
- offizielle Landeskategorie: 4 Sterne
 - Anzahl Wohneinheiten: 110
 - Parkplatz (ca. 8 EUR/Tag), ca. 200 m entfernt
 - WLAN, in der gesamten Anlage
 - 1 Restaurant
 - Hallenbad
- WOHNBEISPIEL**
- Doppelzimmer Komfort (DF1), 16–20 qm, Komfort, Etage, 1. oder 2., Parkblick, Boxspringbett
 - weitere Unterkünfte buchbar
- VERPFLEGUNG**
- Frühstück

Hotelpreise pro Person/Nacht in EUR inkl. ÜF		Anf H Leistung QM200998BT				
	Erw.	Kinder	A	B	C	
DF1F Doppelzimmer Komfort	2	0	Mo-Do	91	86	91
DF1F Doppelzimmer Komfort	2	0	Fr,Sa,So	-	81	86
DB1F Doppelzimmer Premium	2	0-1	Mo-Do	120	103	120
DB1F Doppelzimmer Premium	2	0-1	Fr,Sa,So	-	99	103

A: 1.1.–1.11. B: 2.1.–28.3., 15.7.–31.8. C: 29.3.–14.7., 19.–31.10.

Frühbucher: Bei Buchung bis 45 Tage vor Anreise sparen Sie 10% (maximaler Aufenthalt 4 Nächte)
Preisvorteil: 15% Ermäßigung ab 5 Nächten **Halbpension (H):** + EUR 46, Kinder bis 7 Jahre 50%, Kinder von 8 bis 12 Jahren 70% **Mindestaufenthalt:** 2 Nächte
An-/Abreise: täglich, Reise-Angebote für 1.11.–31.12. in Ihrem Reisebüro

RIEDEN/OBERPFÄLZER WALD



- + Buchbares Rad-Paket
 - + In unmittelbarer Nähe zu Europas größtem Reit-/Turnierzentrum
 - + Perfekter Ort für Trainingslager
- | | | |
|-------------|--------------------------|--------------------------|
| BIKEN | <input type="checkbox"/> | <input type="checkbox"/> |
| WANDERN | <input type="checkbox"/> | <input type="checkbox"/> |
| WASSERSPORT | <input type="checkbox"/> | <input type="checkbox"/> |
| WINTERSPORT | <input type="checkbox"/> | <input type="checkbox"/> |

Gut Matheshof ♦♦♦♦

Eingerahmt von Wiesen und Wäldern in einer der schönsten Landschaften Bayerns, finden Sie hier den idealen Ort für erholsame, ruhige und aktive Tage in der Natur.

ACTIVE Perfekt für Radfahrer

HIGHLIGHTS

Radpaket (DX1)
(3 Tage/2 Nächte)
z. B. vom 20.5. bis 22.5.
pro Person EUR 179

- 2 x Übernachtung inkl. Frühstück
- 1 x Abendessen (3-Gang-Menü oder Buffet)
- 1 x Ebike-Verleih inkl. Helm
- 1 x Lunchpaket
- Radwegkarten
- Kostenlose Minibarfüllung
- Parkplatz oder Tiefgarage

- LAGE**
- zum Bahnhof: Amberg, ca. 16 km
- AUSSTATTUNG**
- offizielle Landeskategorie: 4 Sterne
 - Anzahl Wohneinheiten: 130
 - Parkplatz
 - Garage
 - WLAN, in der gesamten Anlage
 - À-la-carte-Restaurant
- WOHNBEISPIEL**
- Doppelzimmer Komfort (DF1), 21–25 qm, Komfort, Doppelbett (Kingsize)
 - Familienzimmer Komfort (FF1), 41–45 qm, Komfort, 2 separate Schlafzimmer, 2 Doppelbetten (Kingsize)
 - weitere Unterkünfte buchbar
- VERPFLEGUNG**
- Frühstück, Halbpension
- TIPPS & HINWEISE**
- Haustiere gestattet: Hunde (ca. 13 EUR/Tag)

Hotelpreise pro Person/Nacht in EUR inkl. ÜF		Anf H Leistung NUE00017BT			
	Erw.	Kinder	A	B	
DF1F Doppelzimmer Komfort	2	0-1	Mo-Do	83	64
DF1F Doppelzimmer Komfort	2	0-1	Fr,Sa	-	74
DF1F Doppelzimmer Komfort	2	0-1	So	-	58

A: 1.1.–1.11. B: 2.1.–3.11.

Halbpension (H): + EUR 26, Kinder bis 5 Jahre inklusive, Kinder von 6 bis 11 Jahren 50%, Kinder von 12 bis 17 Jahren 100% **Mindestaufenthalt:** 4 Nächte im Zeitraum 1.1.–1.11. bei Anreise Fr, 2 Nächte vom 2.1.–3.11.
An-/Abreise: täglich, Reise-Angebote für 4.11.–31.12. in Ihrem Reisebüro

WEHINGEN/SCHWARZWALD



- + Best of Wandern Leistungen
 - + Top Wanderdestination
 - + Routenvorschläge
 - + Wandergenuss im Donauegland
- | | |
|-------------|---|
| BIKEN | <div style="width: 100%; height: 10px; background-color: #ccc; position: relative;"><div style="width: 100%; height: 10px; background-color: #0056b3;"></div></div> |
| WANDERN | <div style="width: 100%; height: 10px; background-color: #ccc; position: relative;"><div style="width: 100%; height: 10px; background-color: #0056b3;"></div></div> |
| WASSERSPORT | <div style="width: 100%; height: 10px; background-color: #ccc; position: relative;"><div style="width: 100%; height: 10px; background-color: #0056b3;"></div></div> |
| WINTERSPORT | <div style="width: 100%; height: 10px; background-color: #ccc; position: relative;"><div style="width: 100%; height: 10px; background-color: #0056b3;"></div></div> |

Hotel Schlossberg Wehingen ♦♦♦

Das Hotel ist der ideale Ausgangspunkt für Wanderungen durch Wacholderheiden und Streuobstwiesen. Attraktive Ausflugsziele im Schwarzwald oder am Bodensee sind schnell erreicht.

ACTIVE Perfekt für Wanderer

HIGHLIGHTS

Best of Wandern
Nutzen Sie den kostenfreien Wanderservice im Best of Wandern-Testcenter im Talhof in Beuron:

- Moderne Markenwanderausrüstung testen (Outdoorjacken von VAUDE, Snowline Spikes, Scarpa-Wanderschuhe, Wanderstab Gemse, Wanderstöcke und -rucksäcke, Kindertragen, ZEISS-Ferngläser, Tubbs-Sneeschuhe, Schirme, Warmini)
- GPS-Geräte von TAHUNA

LAGE

- zum Ortszentrum: ca. 500 m
- zum See: Bodensee, ca. 55 km

AUSSTATTUNG

- Anzahl Wohneinheiten: 56
- Parkplatz
- WLAN
- Restaurant
- Bar

WOHNBEISPIEL

- Doppelzimmer Deluxe (DD1/ED1), 16-20 qm, Deluxe, Doppelbett (Queensize), TV

VERPFLEGUNG

- Frühstück, Halbpension

ERLEBEN

Inklusive (teils Fremdanbieter)

- Saunabereich: Finnische Sauna
- Fitnessraum

TIPPS & HINWEISE

- Ab 2 Nächten Aufenthalt ist die Abocard inklusive

Hotelpreise pro Person/Nacht in EUR inkl. ÜF	Anf H Leistung QFB40004BT		
	Erw.	Kinder	A
DD1F Doppelzimmer Deluxe	2	0	89
A: 15.1.-15.12.			
Halbpension (H): + EUR 46 An-/Abreise: täglich			

TITISEE/SCHWARZWALD



- + Entspannte Atmosphäre
 - + Perfekter Ausgangspunkt für eine Vielfalt an Aktivitäten
 - + 200 m zum See
- | | |
|-------------|---|
| BIKEN | <div style="width: 100%; height: 10px; background-color: #ccc; position: relative;"><div style="width: 100%; height: 10px; background-color: #0056b3;"></div></div> |
| WANDERN | <div style="width: 100%; height: 10px; background-color: #ccc; position: relative;"><div style="width: 100%; height: 10px; background-color: #0056b3;"></div></div> |
| WASSERSPORT | <div style="width: 100%; height: 10px; background-color: #ccc; position: relative;"><div style="width: 100%; height: 10px; background-color: #0056b3;"></div></div> |
| WINTERSPORT | <div style="width: 100%; height: 10px; background-color: #ccc; position: relative;"><div style="width: 100%; height: 10px; background-color: #0056b3;"></div></div> |

NATURE TITISEE - Easy. Life. Hotel. ♦♦♦

Das stylische aber auch gemütliche Haus lädt zum lässigen Abhängen und zu spannenden Aktivitäten nah an der Natur ein. Von den Zimmern genießen Sie den tollen Blick über den Titisee.

HIGHLIGHTS

Ideal für Aktivurlauber

- viele Wanderwege in direkter Umgebung
- coole Bike-Routen mit 140 km Länge und 4000 Höhenmeter
- Waldbaden-Shinrin Yoku, individuelles Erlebnis oder geführte Touren (Informationen vor Ort)
- SUP und Badespaß direkt am See
- Skifahren und Snowboarden am Feldberg mit Après-Ski, große und kleinere Piste, auch geeignet für Familien.
- Schlittenfahren und Schneewandern auf verschiedenen Wegen möglich

LAGE

- zum Bahnhof: Titisee, ca. 2 km
- Höhe Ort: ca. 893 m

AUSSTATTUNG

- offizielle Landeskategorie: keine
- Anzahl Wohneinheiten: 28
- Parkplatz
- WLAN, in der gesamten Anlage

WOHNBEISPIEL

- Doppelzimmer Lake View (D11), Seeblick (seitlich), Balkon
- weitere Unterkünfte buchbar

VERPFLEGUNG

- Frühstück

ERLEBEN

Inklusive (teils Fremdanbieter)

- Saunabereich: Sauna
- Gegen Gebühr (teils Fremdanbieter)
- Massagen

TIPPS & HINWEISE

- Vorteilskarte (Hochschwarzwald Card)
- Kurtaxe zahlbar vor Ort

Hotelpreise pro Person/Nacht in EUR inkl. ÜF	Anf H Leistung QFB20008BT						
	Erw.	Kinder	A	B	C	D	
D11F Doppelzimmer Seeblick	2	0	Mo-Do,So	130	84	110	110
D11F Doppelzimmer Seeblick	2	0	Fr,Sa	156	110	136	156
A21F Appartement Lake View	2	0-2	Mo-Do,So	149	90	130	130
A21F Appartement Lake View	2	0-2	Fr,Sa	175	117	156	175
A: 1.1.-6.1, 9.2.-17.2, 22.3.-6.4, 1.5.-4.5, 9.5.-11.5, 19.5.-16, 5.7.-12.10, 30.10.-2.11 B: 7.1.-8.2, 3.3.-21.3, C: 18.2.-2.3, 7.4.-30.4, 2.6.-4.7, 13.10.-29.10 D: 5.5.-8.5, 12.5.-18.5							
Spartermine: 4-3 bei Aufenthalt vom 7.1.-8.2, 3.3.-21.3, 7-6 bei Aufenthalt vom 18.2.-2.3, 7.4.-30.4, 2.6.-4.7, 13.10.-29.10. Mindestaufenthalt: 3 Nächte vom 1.1.-6.1, 9.2.-17.2, 22.3.-6.4, 1.5.-4.5, 9.5.-11.5, 17.5.-16, 5.7.-12.10, 30.10.-2.11, 2 Nächte vom 13.1.-13.1, 20.1.-20.1, 27.1.-27.1, 3.2.-3.2, 24.2.-24.2, 2.3.-2.3, 9.3.-9.3, 16.3.-16.3, 13.4.-13.4, 20.4.-20.4, 27.4.-27.4, 8.6.-8.6, 15.6.-15.6, 22.6.-22.6, 29.6.-29.6, 19.10.-19.10, 26.10.-26.10. An-/Abreise: täglich							

KONSTANZ



- + Routenvorschläge
- + Infomaterial zu Ausflügen vor Ort
- + Direkt am Wanderweg und am Bodensee-Radweg

BIKEN	<input type="checkbox"/>	<input type="checkbox"/>	<input type="checkbox"/>
WANDERN	<input type="checkbox"/>	<input type="checkbox"/>	<input type="checkbox"/>
WASSERSPORT	<input type="checkbox"/>	<input type="checkbox"/>	<input type="checkbox"/>
WINTERSPORT	<input type="checkbox"/>	<input type="checkbox"/>	<input type="checkbox"/>

ÜBERLINGEN



- + Hotel mit individuellem Charme
- + Umgeben vom 70 ha großen Park
- + Herrliche Aussicht auf den Bodensee

BIKEN	<input type="checkbox"/>	<input type="checkbox"/>	<input type="checkbox"/>
WANDERN	<input type="checkbox"/>	<input type="checkbox"/>	<input type="checkbox"/>
WASSERSPORT	<input type="checkbox"/>	<input type="checkbox"/>	<input type="checkbox"/>
WINTERSPORT	<input type="checkbox"/>	<input type="checkbox"/>	<input type="checkbox"/>

Hotel Volapük ♦♦♦♦

Erleben Sie atemberaubende Aussichten, blühende Streuobstwiesen und mediterrane Uferpromenaden rund um den Premiumwanderweg SeeGang am nordwestlichen Teil des Bodensees.

ACTIVE

93% | 61 Bewertungen

HIGHLIGHTS

- Sternwandern SeeGang**
53 km langer, zertifizierter Premium Wanderwanderweg SeeGang von Überlingen nach Konstanz. Individuell (persönliche Tourenberatung, Kartenmaterial).
- Tourenbeispiel**
Tour 1: Entlang des Bodensees wandern Sie auf dem SeeGang über die berühmte Insel Mainau nach Konstanz. +/- 150 hm, ca. 12 km
Tour 2: Wandern Sie vor den Toren Konstanz durch ein einzigartiges Naturschutzgebiet Dingeldorfer Ried. Die von dichten Mischwäldern umgebene Seen- und Riedlandschaft erinnert fast an ein kleines Stück Schweden. +/- 90 hm, ca. 8 km

LAGE

- ruhig, mitten im Grünen, mit herrlichem Blick auf den Bodensee und die Insel Mainau
- zum Ortszentrum: Litzelstetten, ca. 500 m

AUSSTATTUNG

- offizielle Landeskategorie: 3 Sterne superior
- Anzahl Wohneinheiten: 48
- Parkplatz
- WLAN
- Restaurant
- Café

WOHNBEISPIEL

- Doppelzimmer (DB1/EB1), 16-20 qm

VERPFLEGUNG

- Frühstück, Halbpension

ERLEBEN

- Inklusive (teils Fremdanbieter)
- Wellness-Center
- Fitnessraum

Parkhotel St. Leonhard ♦♦♦♦

Genießen Sie das Ambiente des Hauses mit herrlicher Aussicht auf den Bodensee. Hier ist der perfekte Ort um Tagesstouren mit dem Fahrrad entlang des Bodensees zu machen.

ACTIVE

Perfekt für Radfahrer

90% | 81 Bewertungen

HIGHLIGHTS

- Ideal für Radfahrer**
Fahrradverleih im Hotel (Gebühr), E-Bike Ladestation, Fahrradabstellraum, Fahrradzubehör (Luftpumpen, Kindersitze), Karten- und Infomaterial.
- Sternradeln Überlingen**
Freuen Sie sich auf Radtouren ausgehend von der Bodenseestadt Überlingen. Der Bodensee-Radweg zählt zu den beliebtesten Radreise-Zielen Europas und lässt die Länder Deutschland, Österreich und die Schweiz ganz bequem erradeln.
- Tourenbeispiel**
Kulinarisch Radtour Überlingen: Auf überwiegend ruhigen Radwegen radeln Sie durch die schönsten Gegenden. Ca. 37 km

LAGE

- zum See: ca. 2 km
- zum Ortszentrum: ca. 2 km
- ruhig, ländlich

AUSSTATTUNG

- offizielle Landeskategorie: 4 Sterne
- letzte Renovierung: 2021
- Anzahl Wohneinheiten: 183
- Parkplatz
- WLAN, in der gesamten Anlage
- À-la-carte-Restaurant
- Café, Bar
- Hallenbad
- Park

WOHNBEISPIEL

- Doppelzimmer Landseite (DB1), 31-35 qm, Klimaanlage, Safe, Balkon oder Terrasse (möbliert)
 - weitere Unterkünfte buchbar
- VERPFLEGUNG**
- Frühstück, Halbpension

Hotelpreise pro Person/Nacht in EUR inkl. ÜF		Anf H Leistung FDH01401BT				
	Erw.	Kinder	A	B	C	E
DB1F Doppelzimmer	2	0	76	56	66	81
EB2F Einzelzimmer	1	0	111	91	101	121

A: 1.1.-6.1., 9.2.-17.2., 13.10.-5.11. B: 7.1.-8.2. C: 18.2.-21.3.
D: 22.3.-28.3., 1.4.-8.5., 12.5.-17.5., 2.6.-9.8., 11.8.-12.10. E: 29.3.-31.3., 9.5.-11.5., 18.5.-1.6., 10.8.-10.8.
Halbpension (H): + EUR 30 Mindestaufenthalt: 2 Nächte vom 1.1.-21.3., 4 Nächte vom 22.3.-8.5., 13.10.-5.11., 5 Nächte vom 9.5.-12.10. An-/Abreise: täglich

Hotelpreise pro Person/Nacht in EUR inkl. ÜF		Anf H Leistung FDH11001BT		
	Erw.	Kinder	A	C
DB1F Doppelzimmer Landseite	2	0	85	104
DF2F Doppelzimmer Komfort Seeblick	2	0-1	115	137
FB1F Familienzimmer Landseite 3er	2	0-2	137	154
WG2F Suite Bodensee	2	0-1	196	216

A: 1.1.-27.3., 1.11.-23.12. B: 28.3.-1.4., 15.-30.9. C: 2.4.-30.4., 1.10.-31.10.
Frühbucher: Bei Buchung bis 70 Tage vor Anreise und Aufenthalt vom 1.1.-27.3., 2.4.-30.4., 1.10.-23.12. sparen Sie 10% (maximaler Aufenthalt 6 Nächte), bei Buchung bis 45 Tage vor Anreise und Aufenthalt vom 1.1.-27.3., 2.4.-30.4., 1.10.-23.12. sparen Sie 5% (maximaler Aufenthalt 6 Nächte)
Preisvorteil: 10% Ermäßigung ab 7-99 Nächte bei Aufenthalt vom 1.1.-27.3., 2.4.-30.4., 1.10.-23.12., 10% Ermäßigung ab 7 Nächten bei Aufenthalt vom 1.1.-27.3., 2.4.-30.4., 1.10.-23.12.
Halbpension (H): + EUR 50, Kinder bis 5 Jahre 17%, Kinder von 6 bis 11 Jahren 50%
Mindestaufenthalt: 3 Nächte vom 28.3.-1.4., 15.-30.9. An-/Abreise: täglich

OBERSTDORF



- + Persönliche Tourenberatung BIKEN
- + Routenvorschläge WANDERN
- + Panoramalage WASSERSPORT
- + Wellnessbereich mit Hallenbad WINTERSPORT

Ringhotel Nebelhornblick ♦♦♦♦

Starten Sie zur außergewöhnlichen Bergtour im Naturschutzgebiet der Allgäuer Alpen und lassen Sie sich vom Bergpanorama mit Blick über Oberstdorf und das Kleinwalsertal verzaubern!

Perfekt für Wanderer 👍 93% | 21 Bewertungen

HIGHLIGHTS

Sternwandern Oberstdorf
240 km Wanderwege rund um Oberstdorf (Oberstdorfer Täler bis zu mittleren Höhenlagen). 170 km Wanderwege im benachbarten Kleinwalsertal. Individuell (persönliche Tourenberatung, Routenvorschläge).
Tour 1: Wanderung vom Parkplatz Söllereck zum Freibergsee und dann Aufstieg über Schwand und Hochleite. Einkehrtip: Alpe Hochleite, sehr gute regionale Küche (nicht inklusive). +/- 203 hm, ca. 13 km
Tour 2: Ein beliebter Wanderweg führt mit etlichen Einkehrmöglichkeiten zur spektakulären Breitnackklamm. +/- 550 hm, ca. 10 km

LAGE

- zum Stadtzentrum: Oberstdorf, ca. 3,50 km
- zur Bergbahn: Söllereckbahn, ca. 500 m

AUSSTATTUNG

- offizielle Landeskategorie: 4 Sterne
- Anzahl Wohneinheiten: 37
- Parkplatz (ca. 3 EUR/Tag)
- WLAN, in der gesamten Anlage
- Restaurant, Bar
- Hallenbad
- Sonnenterrasse

WOHNBEISPIEL

- Doppelzimmer Standard (DG1/EG1/DC2), 26-30 qm, Balkon oder Terrasse
- weitere Unterkünfte buchbar

VERPFLEGUNG

- Frühstück, Halbpension

ERLEBEN

- Inklusive (teils Fremdanbieter)
- Whirlpool

Hotelpreise pro Person/Nacht in EUR inkl. ÜF		Anf H Leistung MUC12002BT							
		Erw.	Kinder	A	B	C	D	E	F
DG1F	Doppelzimmer Standard	2	0	145	97	106	119	86	74
EG1F	Doppelzimmer Standard zur Alleinnutzung	1	0	176	118	139	150	107	86
DF1F	Doppelzimmer Komfort Panoramablick	2	0-1	151	102	111	125	91	79
DS1F	Doppelzimmer Superior	2	0-1	156	108	116	130	97	85

A: 11.-7.1. B: 8.1.-31.1, 1.3.-9.3, 29.3.-31.3, 9.5.-31.7, 6.10.-19.10. C: 12.-7.2, 18.2.-29.2, 1.8.-5.10. D: 8.2.-17.2. E: 10.3.-28.3., 14.-6.4., 27.4.-8.5., 20.10.-31.10. F: 7.4.-26.4., 1.11.-2.11.

Frühbucher: Bei Buchung bis 60 Tage vor Anreise und Aufenthalt vom 7.4.-26.4. sparen Sie 10%, bei Buchung bis 60 Tage vor Anreise und Aufenthalt vom 10.3.-28.3., 14.-6.4., 27.4.-8.5., 20.10.-2.11. sparen Sie 5%. **Spartermine:** 7-6 bei Aufenthalt vom 10.3.-28.3., 14.-8.5., 20.10.-2.11.

Mindestaufenthalt: 3 Nächte vom 8.1.-2.11., 7 Nächte vom 1.11.-7.1. **An-/Abreise:** täglich.

OBERAMMERGAU



- + Top Wanderdestination BIKEN
- + Qualitätsgastgeber Wanderbares Deutschland WANDERN
- + Routenvorschläge WASSERSPORT
- WINTERSPORT

PARKHOTEL SONNENHOF ♦♦♦♦

Die unglaubliche Artenvielfalt und die intakte Bergwelt machen Deutschlands jüngsten Naturpark zu einer idealen Wanderregion: 2017 zum 1. Naturpark im oberbayerischen Alpenvorland ernannt.

ACTIVE Perfekt für Wanderer 👍 88% | 29 Bewertungen

HIGHLIGHTS

Perfekt für Aktive
Über 100 km Wander- und Radwege laden zu ausgiebigen Erkundungstouren ein (Fahrräder sind im Hotel erhältlich, gegen Gebühr).
Tourenvorschläge im Sommer und Winter erhalten Sie im Hotel. Die Touren können von leichten bis schweren Routen gewährt werden, auch für Kinder gibt es geeignete Ausflüge. z. B. Wandertour zum Kolbensattel, als leichte Wanderung mit 8 km oder mittelschwere Bergtour mit 7 km.

LAGE

- zum Bahnhof: Oberammergau, ca. 600 m

AUSSTATTUNG

- offizielle Landeskategorie: 4 Sterne
- Anzahl Wohneinheiten: 47
- Parkplatz
- WLAN, in der gesamten Anlage
- À-la-carte-Restaurant
- Hallenbad

WOHNBEISPIEL

- Doppelzimmer Standard Balkon (DB1/DP1), Doppelbett, 1 TV (Sat-TV, Flachbildschirm), Balkon (möbliert)

- weitere Unterkünfte buchbar

VERPFLEGUNG

- Frühstück, Halbpension

ERLEBEN

Inklusive (teils Fremdanbieter)

- Kneipp-Tretbecken
- Fitnessraum
- geführte Wanderungen

Hotelpreise pro Person/Nacht in EUR inkl. ÜF		Anf H Leistung MUC29001BT					
		Erw.	Kinder	A	B	C	D
DB1F	Doppelzimmer Standard Balkon	2	0-1	139	100	91	119
JB1F	Junior suite Balkon	2	0-2	154	113	105	134
FB1F	Familienzimmer	2	2-2	139	100	91	119
EB1F	Einzelzimmer Balkon	1	0-1	147	115	105	135

A: 1.11.-1.1. B: 2.1.-6.1., 2.2.-2.3., 24.3.-27.3., 2.4.-6.4. C: 7.1.-1.2., 3.3.-23.3. D: 28.3.-1.4.

Preisvorteil: 3% Ermäßigung ab 5-6 Nächten, 5% Ermäßigung ab 7 Nächten **Mindestaufenthalt:** 3 Nächte im Zeitraum 1.11.-1.1. bei Anreise täglich, 3 Nächte vom 2.1.-4.1., 6.1.-11.1., 13.1.-18.1., 20.1.-25.1., 27.1.-1.2., 3.2.-8.2., 10.2.-15.2., 17.2.-22.2., 24.2.-29.2., 2.3.-7.3., 9.3.-14.3., 16.3.-21.3., 23.3.-27.3., 29.3.-4.4., 2 Nächte vom 5.1.-5.1., 12.1.-12.1., 19.1.-19.1., 26.1.-26.1., 2.2.-2.2., 9.2.-9.2., 16.2.-16.2., 23.2.-23.2., 1.3.-1.3., 8.3.-8.3., 15.3.-15.3., 22.3.-22.3., 4 Nächte vom 28.3.-28.3. keine Anreise: vom 1.11.-1.1. **An-/Abreise:** täglich vom 2.1.-6.4.

BERCHTESGADEN



- + Kilometerlange Rodelbahnen
- + Schneesichere Langlaufloipen
- + Paradiesische Skitouren- und Schneeschuhwanderungen

BIKERN	<input type="checkbox"/>	<input type="checkbox"/>	<input type="checkbox"/>
WANDERN	<input checked="" type="checkbox"/>	<input type="checkbox"/>	<input type="checkbox"/>
WASSERSPORT	<input type="checkbox"/>	<input type="checkbox"/>	<input type="checkbox"/>
WINTERSPORT	<input checked="" type="checkbox"/>	<input type="checkbox"/>	<input type="checkbox"/>

GARMISCH-PARTENKIRCHEN



- + Panoramalage am Ortsrand
- + Größter Fitness- und Sportbereich in Garmisch-Partenkirchen
- + Persönliche Tourenberatung

BIKERN	<input type="checkbox"/>	<input type="checkbox"/>	<input type="checkbox"/>
WANDERN	<input checked="" type="checkbox"/>	<input type="checkbox"/>	<input type="checkbox"/>
WASSERSPORT	<input type="checkbox"/>	<input type="checkbox"/>	<input type="checkbox"/>
WINTERSPORT	<input checked="" type="checkbox"/>	<input type="checkbox"/>	<input type="checkbox"/>

Alpensporthotel Seimler ♦♦♦

Verträumt wandern, ruhig über Langlaufloipen gleiten, ausgelassen eine Rodelpartie wagen, genussvoll im Gasthaus am Kachelofen aufwärmen – das ist Erholung in Berchtesgaden.

ACTIVE **86%** | 173 Bewertungen

HIGHLIGHTS

Aktiv durch den Sommer
Erleben sie mehr als 230 km bestens beschilderte Wanderwege! Einige davon starten direkt hinter dem Alpen Hotel Seimler!

Winterspaß
Mehrere Skigebiete in unmittelbarer Umgebung
Langlaufen und Winterwanderungen
Z. B. Aschauerweiher mit 6 Loipen von leicht bis schwer mit 20 km Gesamtlänge oder Schönau am Königssee mit 6 Loipen von leicht bis schwer mit 25 km, Ramsau – Hochschwarzeck mit 1leichte Loipe mit 2,5 km Gesamtlänge

- LAGE**
- zum Ortszentrum: ca. 2,50 km
 - zum See: Königsee, ca. 8 km
 - Wanderregion, am Ortsrand
- AUSSTATTUNG**
- Anzahl Wohneinheiten: 103
 - Parkplatz
 - Aufzug
 - WLAN, in der gesamten Anlage
 - A-la-carte-Restaurant
 - Hallenbad
- WOHNBEISPIEL**
- Doppelzimmer ohne Balkon (DB1), Dusche, Haartrockner, 1TV (Sat-TV, Flachbildschirm), Radio, Telefon
 - weitere Unterkünfte buchbar
- VERPFLEGUNG**
- Halbpension
- ERLEBEN**
- Inklusive (teils Fremdanbieter)
- Saunabereich
 - Gegen Gebühr (teils Fremdanbieter)
 - Kegelbahn

Hotelpreise pro Person/Nacht in EUR inkl. HP	Anf H Leistung MUC56005BT						
	Erw.	Kinder	A	B	C	D	E
DB1H Doppelzimmer ohne Balkon	2	0	63	56	63	56	63
DBBH Doppelzimmer Balkon Bergblick	2	0-1	69	63	69	63	69
FB2H Familienzimmer	2	1-2	72	67	72	67	72
EB2H Einzelzimmer Balkon	1	0	80	73	80	73	80

A: 2.1.-6.1. B: 7.1.-26.1. C: 27.1.-1.3. D: 2.3.-27.3. E: 28.3.-5.4.

Frühbucher: Bei Buchung bis 30.11. sparen Sie 5% (maximaler Aufenthalt 99 Nächte)
Spartermine: 7=6 bei Aufenthalt vom 7.1.-16.1., 17.3.-27.3. **Mindestaufenthalt:** 4 Nächte **An-/Abreise:** täglich
Hinweis: Reise-Angebote für 6.4.-31.12. in Ihrem Reisebüro.

Dorint Sporthotel Garmisch-Partenkirchen ♦♦♦♦

Entdecken Sie das Panorama der bayerischen Alpen und freuen Sie sich auf professionelles Tennistraining in der Tennisschule Edgar Euling, dem langjährigen ATP Profi.

ACTIVE **Perfekt für Wanderer** **86%** | 38 Bewertungen

HIGHLIGHTS

Für Sportbegeisterte

- klimatisierte Tennishalle
- Tufting-Velours-Belag auf gelenkschonendem Holzschwingboden
- Rote Außen-Sandplätze mit Zugspitzblick
- 500 Bälle pro Platz, computer-gesteuerte Ballmaschinen, VILAS-Trainingsnetze, Video-Doppler-Korrektur u. v. m.
- Berücksichtigung individueller Trainingswünsche, auch bei Gruppen und Mannschaften nach Richtlinien des VDT und eigenen Erfahrungen
- Wandermöglichkeiten in verschiedenen Schwierigkeitsgraden

- LAGE**
- zum Ortszentrum: Garmisch, ca. 3 km
 - zum Ortszentrum: Partenkirchen, ca. 500 m
- AUSSTATTUNG**
- offizielle Landeskategorie: 4 Sterne
 - Anzahl Wohneinheiten: 155
 - Garage (ca. 9 EUR/Tag)
 - WLAN, in der gesamten Anlage
 - Restaurant
 - Biergarten
 - Hallenbad
 - Sonnenterrasse, Gartenanlage
- WOHNBEISPIEL**
- Doppelzimmer (DB1), 31-35 qm, Balkon oder Terrasse
 - weitere Unterkünfte buchbar
- VERPFLEGUNG**
- Frühstück, Halbpension
- ERLEBEN**
- Inklusive (teils Fremdanbieter)
- Spa

Hotelpreise pro Person/Nacht in EUR inkl. ÜF	Anf H Leistung MUC30008BT					
	Erw.	Kinder	A	B	C	D
DB1F Doppelzimmer	2	0-1	172	100	96	83
AG1F Apt. 1Schlafzimmer Standard	2	0-2	180	116	111	100
DC1F Doppelzimmer Single mit Kind	1	0-1	275	152	142	128

A: 1.1.-7.1. B: 8.1.-7.4., 29.4.-5.5., 13.5.-2.6., 10.6.-6.10. C: 8.4.-28.4., 6.5.-12.5., 3.6.-9.6. D: 7.10.-3.11.

Frühbucher: Bei Buchung bis 90 Tage vor Anreise und Aufenthalt vom 8.1.-6.10. sparen Sie 10% (Aufenthalt 4-99 Nächte), bei Buchung bis 90 Tage vor Anreise und Aufenthalt vom 8.1.-3.11. sparen Sie 10% (maximaler Aufenthalt 3 Nächte) **Halbpension (H):** + EUR 34, Kinder bis 5 Jahre inklusive, Kinder von 6 bis 11 Jahren + EUR 16, Kinder von 12 bis 16 Jahren + EUR 20 **Spartermine:** 4=3 bei Aufenthalt vom 7.10.-3.11. **Mindestaufenthalt:** 2 Nächte vom 8.1.-9.2., 25.2.-7.4., 29.4.-5.5., 13.5.-2.6., 10.6.-6.10., 5 Nächte vom 10.2.-24.2. **An-/Abreise:** täglich

WAGING AM SEE



- + Wunderbare Lage unweit des Waginger Sees mit privatem See-grundstück
- + Radwege direkt ab Hotel

BIKEN	<input type="checkbox"/>	<input type="checkbox"/>	<input type="checkbox"/>
WANDERN	<input type="checkbox"/>	<input type="checkbox"/>	<input type="checkbox"/>
WASSERSPORT	<input type="checkbox"/>	<input type="checkbox"/>	<input type="checkbox"/>
WINTERSPORT	<input type="checkbox"/>	<input type="checkbox"/>	<input type="checkbox"/>

Hotel Eichenhof ♦♦♦♦

Vor den Toren Salzburgs, den Chiemgauer Alpen und den Berchtesgadener Alpen liegt die Radregion Chiemgau. Erleben Sie bayerische Kulinarik und Herzlichkeit.

ACTIVE Perfekt für Radfahrer

HIGHLIGHTS

Radpaket (DX1/EX1)
(6 Tage/5 Nächte)
z. B. vom 10.5. bis 14.5.
pro Person EUR 370 (DX1)

- 5 x Übernachtung inkl. Frühstück im Doppel- oder Einzelzimmer
- 3 Tage E-Bike-Verleih
- Karten und Infmaterial

Sternradeln
Ein hervorragend ausgebautes Radwegenetz bietet kleine Touren mit 15 km und 30 km rund um den See bis hin zum ganztägigen Ausflug durch Bayerns Seenparadies und wunderschöne Alpentäler mit traditionsreichen Bergorten. Fahrradverleih ist am Haus möglich.

- LAGE**
- Wellnessgarten Waging, ca. 200 m
- AUSSTATTUNG**
- offizielle Landeskategorie: 4 Sterne
 - Anzahl Wohneinheiten: 48
 - Parkplatz
 - WLAN
 - A-la-carte-Restaurant
 - Café, Bar
 - Gartenanlage
- WOHNBEISPIEL**
- Doppelzimmer (DB1), Dusche oder Badewanne, Haartrockner, TV
 - weitere Unterkünfte buchbar
- VERPFLEGUNG**
- Frühstück
- ERLEBEN**
Gegen Gebühr (teils Fremdanbieter)
- Segeln
 - Rudern
 - Tretboot
 - Tennis
 - Fahrradverleih

Hotelpreise pro Person/Nacht in EUR inkl. ÜF		Anf H Leistung MUC01454BT				
		Erw.	Kinder	A	B	C
DB1F	Doppelzimmer	2	0-1	77	79	77
EB1F	Einzelzimmer ohne Balkon oder Terrasse	1	0	89	94	89
DB2F	Doppelzimmer mit Balkon	2	0-1	81	84	81

A: 7.1.-20.5. B: 21.5.-22.9. C: 23.9.-31.12.
Frühbucher: Bei Buchung bis 31.3. sparen Sie 10% **Spartermine:** 7-6 bei Aufenthalt vom 7.1.-20.5., 23.9.-31.12., 14-13 bei Aufenthalt vom 21.5.-22.9. **An-/Abreise:** täglich

CHIEMING / ISING



- + Vielfältiges Sportangebot
- + 170 Hektar großes Anwesen
- + Tennis Club Chieming
- + Hoteleigene Reitschule

BIKEN	<input type="checkbox"/>	<input type="checkbox"/>	<input type="checkbox"/>
WANDERN	<input type="checkbox"/>	<input type="checkbox"/>	<input type="checkbox"/>
WASSERSPORT	<input type="checkbox"/>	<input type="checkbox"/>	<input type="checkbox"/>
WINTERSPORT	<input type="checkbox"/>	<input type="checkbox"/>	<input type="checkbox"/>

Hotel Gut Ising ♦♦♦♦♦

Traditionsreiches First-Class-Hotel, mit 8 Gutshäusern, die teils unter Denkmalschutz stehen, auf ca. 170 ha. Ein großes Sportangebot und der große Wellnessbereich bieten viel Abwechslung.

ACTIVE 89% 15 Bewertungen

HIGHLIGHTS

Perfekt für Aktivurlauber

- Tennis: 3 Panorama-Außenplätze und 2 Hallenplätze
- qualifizierte Tennis-Academy
- Reitunterricht in der ganzjährig geöffneten Reitschule
- Wanderkarten und Tourenvorschläge an der Rezeption
- 4,5 km lange Joggingstrecke
- 60 km langer Rundradweg um den Chiemsee
- Verleih Tourenräder, E-Bikes, Mountainbikes (Gebühr)
- 170 Hektar großes Anwesen, verschiedene Strandbäder in der Umgebung
- Eigenes Seegrundstück mit SUP-Verleih (Gebühr)
- Skifahren, Snowboarden, Skitouren, Eislaufen und Rodeln

- LAGE**
- zum Bahnhof: Traunstein, ca. 14 km
 - Kiesstrand: Liegen
- AUSSTATTUNG**
- offizielle Landeskategorie: 4 Sterne superior
 - Anzahl Wohneinheiten: 105
 - Garage (ca. 13 EUR/Tag)
 - WLAN, im Zimmer
 - 3 A-la-carte-Restaurants
 - Hallenbad
 - 1 Pool: Sonnenschirme, Liegen
- WOHNBEISPIEL**
- Doppelzimmer (DB1/DP1), 16-20 qm
 - Doppelzimmer Balkon oder Terrasse (DB2/DP2), 21-25 qm, Balkon oder Terrasse (möbliert)
- VERPFLEGUNG**
- Frühstück, Halbpension
- ERLEBEN**
Inklusive (teils Fremdanbieter)
- Spa: 2.500 qm

Hotelpreise pro Person/Nacht in EUR inkl. ÜF		Anf H Leistung MUC68002BT		
		Erw.	Kinder	A
DB1F	Doppelzimmer	2	0	141
DB2F	Doppelzimmer Balkon oder Terrasse	2	0-1	151

A: 2.1.-22.12.
Halbpension (H): + EUR 48 **Spartermine:** 4=3 bei Aufenthalt vom 2.1.-21.3., 7.9.-22.12., 7=6 **Mindestaufenthalt:** 2 Nächte vom 2.1.-30.6., 24.8.-22.12., 5 Nächte vom 17.-23.8. **An-/Abreise:** täglich

HOCHPILLBERG



- + Die Schneeschuhwanderregion in Tirol
- + Längste Rodelbahn Tirols vor der Haustüre

BIKEN	<input type="checkbox"/>	<input type="checkbox"/>
WANDERN	<input checked="" type="checkbox"/>	<input type="checkbox"/>
WASSERSPORT	<input type="checkbox"/>	<input type="checkbox"/>
WINTERSPORT	<input checked="" type="checkbox"/>	<input type="checkbox"/>

Frieden – Das Alpine Panorama Hotel ♦♦♦♦

Die Silberregion Karwendel ist nicht nur Schneeschuhparadies – auch ambitionierte Rodler und Skifahrer, die dem Après Ski und dem Trubel auf den Pisten entgehen wollen, sind hier richtig.

CHARME

HIGHLIGHTS

Sternwandern Silberregion Karwendel
Die Silberregion Karwendel ist Mitglied der Kooperation Best of Winter mit den besten Tipps und Touren zu Winterwandern, Schneeschuhtouren, Langlaufen, Rodeln und Skitourengängen.
Unser Tipp: In der Silberregion Karwendel gibt es 5 kleine Skigebiete ideal. 15 Rodelbahnen, mehrere Loipen, Skitouren aller Schwierigkeitsgrade und vor allem 20 Schneeschuhwanderrouten gibt es zu entdecken. Der Gratis-Kinderstrikurs ist ein weiteres Highlight in den Wintermonaten.

- LAGE**
- zum Bahnhof: Schwaz, ca. 11 km
 - ruhig, ländlich, Wanderregion
- AUSSTATTUNG**
- offizielle Landeskategorie: 4 Sterne
 - Anzahl Wohneinheiten: 23
 - Parkplatz
 - WLAN, in der gesamten Anlage
 - 1 Buffetrestaurant
 - Panoramaterrasse
 - Loungebereich
 - Gemütliche Stube mit offenem Kamin
 - Wellnessoase mit Panoramawintergarten
- WOHNBEISPIEL**
- Doppelzimmer Morgensonne (DB1), 16–20 qm, Dusche, Haartrockner, Safe, TV (Sat-TV, Flachbildschirm)
 - weitere Unterkünfte buchbar
- VERPFLEGUNG**
- Halbpension, All Inclusive

Hotelpreise pro Person/Nacht in EUR inkl. AI		Anf H Leistung INN19010BT		
		Erw.	Kinder	A
DB1A	Doppelzimmer Morgensonne	2	0	128
DB2A	Doppelzimmer Morgensonne 4er Belegung	2	1-2	133

A: 30.6.–5.9.
Frühbucher: Bei Buchung bis 31.3. sparen Sie 10%. **Mindestaufenthalt:** 3 Nächte **An-/Abreise:** täglich
 Reise-Angebote für 1.1.–29.6. u. 6.9.–31.12. in Ihrem Reisebüro
Hinweis: Reise-Angebote für 1.1.–29.6. und 6.9.–31.12. in Ihrem Reisebüro.

LEUTASCH



- + Familiengeführt, auf 1.200 m Höhe
- + Vielfältiges Aktivangebot
- + Abwechslungsreiches Wochenprogramm

BIKEN	<input type="checkbox"/>	<input type="checkbox"/>
WANDERN	<input checked="" type="checkbox"/>	<input type="checkbox"/>
WASSERSPORT	<input type="checkbox"/>	<input type="checkbox"/>
WINTERSPORT	<input checked="" type="checkbox"/>	<input type="checkbox"/>

Sporthotel Xander ♦♦♦♦

Inmitten der malerischen Bergwelt genießen Sie in diesem traditionellen Ferienhotel einerseits entspannende Ferientage mit viel Komfort und andererseits abwechslungsreiche Aktivitäten.

ACTIVE

Perfekt für Wanderer

HIGHLIGHTS

- Ideal für Aktive:**
- Perfekter Ausgangsort für eine Vielzahl an Wanderungen.
 - Berg- und Klettersteigrouten
 - Wanderrucksack mit Proviant (auf Anfrage)
 - 570 km Radwege für Genussradler und Mountainbiker
 - Radverleih in der Nähe
 - Ski Arena Seefeld mit 48 Pistenkilometer und 30 Liften
 - Skischulen in der Nähe
 - Flutlichtangebot
 - Über 140 km Winterwanderwege, geführte Schneeschuhwanderungen, fünf Rodelbahnen und drei Eislaufplätze
 - 280 km Loipen für Langlaufvergnügen

- LAGE**
- Höhe Ort: ca. 1.200 m
- AUSSTATTUNG**
- offizielle Landeskategorie: 4 Sterne
 - Anzahl Wohneinheiten: 55
 - Parkplatz
 - Garage
 - WLAN, in der gesamten Anlage
 - 1A-la-carte-Restaurant
 - Hallenbad
- WOHNBEISPIEL**
- Doppelzimmer Ahrnspitze (DB1/EB1), 26–30 qm, Balkon
 - weitere Unterkünfte buchbar
- VERPFLEGUNG**
- Frühstück, Halbpension
- ERLEBEN**
- Inklusive (teils Fremdanbieter)
- Saunabereich
- TIPPS & HINWEISE**
- Vorteilskarte (Seefeld Card)
 - Kurtaxe zahlbar vor Ort

Hotelpreise pro Person/Nacht in EUR inkl. ÜF		Anf H Leistung INN10023BT			
		Erw.	Kinder	A	B
DB1F	Doppelzimmer Ahrnspitze	2	0-1	75	90
DB2F	Doppelzimmer Gaistal	2	0-1	87	104
DB3F	Doppelzimmer Panorama	2	0-2	81	99
WB1F	Suite Tirol	2	0-4	104	120


A: 1.5.–28.6., 31.8.–3.11. B: 29.6.–30.8.
Frühbucher: Bei Buchung bis 1 Tage vor Anreise sparen Sie 15%, bei Buchung bis 30 Tage vor Anreise sparen Sie 5%
Halbpension (H): + EUR 29, Kinder bis 3 Jahre inklusive, Kinder von 4 bis 7 Jahren 50%, Kinder von 8 bis 15 Jahren 70% **Spartermine:** 4=3 bei Aufenthalt vom 1.5.–28.6., 31.8.–3.11., 7=6
Mindestaufenthalt: 2 Nächte **An-/Abreise:** täglich
 Reise-Angebote 1.1.–30.4. u. 4.11.–31.12. in Ihrem Reisebüro
Hinweis: Reise-Angebote für 1.1.–30.4. und 1.9.–31.12. in Ihrem Reisebüro.

ST. JOHANN IN TIROL



- + Europäisches Wandergütesiegel
- + Zertifizierte Guides
- + Routenvorschläge, Tourenberatung
- + Separater Executive-Bereich

BIKEN	<div style="width: 100%; height: 10px; background-color: #0056b3;"></div>
WANDERN	<div style="width: 100%; height: 10px; background-color: #0056b3;"></div>
WASSERSPORT	<div style="width: 0%; height: 10px; background-color: #0056b3;"></div>
WINTERSPORT	<div style="width: 100%; height: 10px; background-color: #0056b3;"></div>



Wohnbeispiel Doppelzimmer Superior



Sentido alpenhotel Kaiserfels ♦♦♦♦

Erleben Sie inmitten der Kitzbüheler Alpen jeden Tag ein neues Naturerlebnis zu Fuß, per Bike oder bei einem actionreichen Outdoor-Abenteuer!

ACTIVE Perfekt für Radfahrer 95% | 178 Bewertungen

LAGE

- zum Ortszentrum: ca. 2 km
- zur Bergbahn: (nur im Winter geöffnet), ca. 100 m
- zur Bergbahn: Harschbichlbahn in St. Johann, ca. 2,50 km

AUSSTATTUNG

- offizielle Landeskategorie: 4 Sterne
- Anzahl Gebäude: 2, Anzahl Wohneinheiten: 130
- Parkplatz
- familienfreundlich
- Aufzug
- WLAN, in der gesamten Anlage
- 1 Restaurant
- Hallenbad
- Sonnenterrasse, Liegen

WOHNBEISPIEL

- Doppelzimmer Superior (DS1, ES1, DS4), 26-30 qm, Superior, Neubau, Bergblick, Safe, Balkon
- Sentido Fitnesszimmer (DB1), 26-30 qm, Neubau, Bergblick, Safe, Stepper, Sprossenwand, Yogamatte, TRX Bänder, 2 Kurzhanteln, Faszienrolle, Balkon
- Familienzimmer Superior (FS1), 51-60 qm, mit Verbindungstür, Superior, Neubau, Bergblick, 2 Bäder, Safe, Balkon
- weitere Unterkünfte buchbar

VERPFLEGUNG

- Halbpension

ERLEBEN

- Inklusive (teils Fremdanbieter)
- Wellness-Center: ab 16 Jahre

SPORT

Inklusive:

- Fitnessraum
- Sentido body & relax – Entspannungstraining für Körper, Geist und Seele (12.5.-11.11.)
- Verleih von Wanderausrüstung (Rucksack, Stöcke, Thermoskanne)
- Fahrrad-/Trockenraum

Gegen Gebühr:

- Fahrradvermietung (auch Mountainbikes, Kinderfahrräder) bei „Intersport Patrick“
- MTB-Touren mit Guide vom Tourismusverband
- MTB-, Trail-Touren und Free Ride Club für Kinder und Erwachsene von Bike Nature (Gebühr)
- mehrmals wöchentlich geführte Wandertouren und Tourenberatung (vom Tourismusverband)
- Vermietung von GPS-Geräten
- Tägliches Aktivprogramm im Hotel (Gebühr)

	Pro Person/Nacht in EUR inkl. HP			Anf H Leistung INN63005BT		
	Erw.	Kinder		A	B	C
DS1H	2	0-1	131	120	110	
DB1H	2	0	150	140	131	
FS1H	2	2-3	194	180	164	
JB1H	2	0-2	151	141	132	

A: 9.5.-11.5., 17.5.-19.5., 30.5.-1.6., 6.7.-7.9., 20.9.-21.9.
 B: 12.5.-16.5., 20.5.-29.5., 2.6.-5.7., 8.9.-19.9., 22.9.-19.10. C: 20.10.-2.11.

Frühbucher: Bei Buchung bis 29.2. sparen Sie 5% (maximaler Aufenthalt 6 Nächte), bei Buchung bis 29.2. und Aufenthalt vom 9.5.-1.6., 8.7.-5.10. sparen Sie 5% (Mindestaufenthalt 7 Nächte)
Preisvorteil: 10% Ermäßigung ab 7 Nächten bei Aufenthalt vom 2.6.-7.7., 6.10.-2.11. **Mindestaufenthalt:** 2 Nächte vom 9.5.-10.5., 17.5.-18.5., 24.5.-24.5., 30.5.-31.5., 7.6.-7.6., 14.6.-14.6., 21.6.-21.6., 28.6.-28.6., 5.7.-5.7., 12.7.-12.7., 19.7.-19.7., 26.7.-26.7., 2.8.-2.8., 9.8.-9.8., 16.8.-16.8., 23.8.-23.8., 30.8.-30.8., 6.9.-6.9., 13.9.-13.9., 20.9.-20.9., 27.9.-27.9., 3.10.-4.10., 11.10.-11.10., 18.10.-18.10., 25.10.-25.10., 1.11.-1.11. **An-/Abreise:** täglich

HIGHLIGHTS

Sternwandern Kitzbüheler Alpen (DX2)
(8 Tage/7 Nächte)

- z. B. vom 9.5. bis 16.5. pro Person EUR 1.059
- 7 Nächte im DZ Superior inkl. Halbpension
- 1x Teilkörpermassage p. P. (ca. 25 Min.)
- 3-Tage Kitzbüheler Alpen Sommercard
- 3x Picknick-Boxen für Touren
- Gästekarte St Johann in Tirol
- Leihwanderstöcke (auf Anfrage, je Verfügbarkeit)
- Teilnahme an Wandertouren

Kurze Wanderauszeit (DX4)
(4 Tage/3 Nächte)

- z. B. vom 9.5. bis 12.5. pro Person EUR 470
- 3 Nächte im DZ Superior inkl. Halbpension
- 2x Picknick-Boxen für Touren
- Süßes Willkommenspräsent auf dem Zimmer
- 1x Sportmassage pro Person (ca. 25 Min.)
- Gästekarte St Johann in Tirol
- Leihwanderstöcke (auf Anfrage, je Verfügbarkeit)

CODE: INN63005BT Anf H

...mit

FAHRTWIND

über alle Berge...



Rad - & Mountainbike Reisen

Alpencross
Hüttentouren
Fahrtechnik-Kurse
Fernreisen

Bikepark Samerberg
Self-Guided-Touren
Dolomiten
Gardasee

Bike & Boot
Trans-Italia
Schottland
Transalp Rücktransporte

Info:
fahrtwind.de
info@fahrtwind.de
Tel: +49 8032 8989

ACHENKIRCH/NORDTIROL



- + 20% Greenfee Ermäßigung
 - + Wanderservice im Hotel
 - + 5x wöchentl. geführte Wanderung
 - + Hallenbad
- | | | | |
|-------------|-------------------------------------|-------------------------------------|--|
| BIKEN | <input type="checkbox"/> | <input type="checkbox"/> | |
| WANDERN | <input checked="" type="checkbox"/> | <input checked="" type="checkbox"/> | |
| WASSERSPORT | <input type="checkbox"/> | <input type="checkbox"/> | |
| WINTERSPORT | <input checked="" type="checkbox"/> | <input checked="" type="checkbox"/> | |

Hotel Achentalerhof ♦♦♦♦

Tief durchatmen – das Naturschutzgebiet erwartet Sie am smaragdgrün schimmernden Achensee! Gut ausgeschilderte und gepflegte Wanderwege bieten die besten Voraussetzungen.

ACTIVE

Perfekt für Wanderer

👍 98% | 14 Bewertungen

HIGHLIGHTS

Perfekt für Wanderer

- 3 x pro Woche begleitete Wanderungen mit einem autorisierten Bergwanderführer
- Gratis Verleih von Equipment
- Karten u. Informationsmaterial

Perfekt für Biker

- 5 kostenfreie Hotel- Trekking- bikes zum Verleih
- 250 km offiziell genehmigten Rad- und Mountainbikerouten
- E-Bike-Ladestation

Perfekt für Wintersportler

- direkt an der Talstation
- weitreichendes Loipennetz
- Skischule und Skiverleih direkt im Hotel (Gebühr)
- Für Hotelgäste ein gratis Winterfreizeitprogramm von Montag bis Freitag

- LAGE**
- zum See: Achensee, ca. 1km
- AUSSTATTUNG**
- offizielle Landeskategorie: 4 Sterne
 - Anzahl Wohneinheiten: 52
 - Parkplatz
 - WLAN, in der gesamten Anlage
 - Weinbar, Bar
 - Restaurant, Bar
 - Hallenbad
 - Gartenanlage
- WOHNBEISPIEL**
- Doppelzimmer Karwendel/Rofan (DB1), 21-25 qm, Safe, Balkon
 - weitere Unterkünfte buchbar
- VERPFLEGUNG**
- Frühstück, Halbpension
- ERLEBEN**
- Inklusive (teils Fremdanbieter)
- Saunabereich
 - Fitnessraum
 - Fahrradverleih: im Hotel

FÜGEN IM ZILLERTAL/TIROL



- + Direkt an der Spieljochbahn
 - + Umfangreiches Aktivprogramm mit geführten Wanderungen
 - + 2800 m² „Wellness Schloß!“
- | | | | |
|-------------|-------------------------------------|-------------------------------------|--|
| BIKEN | <input type="checkbox"/> | <input type="checkbox"/> | |
| WANDERN | <input checked="" type="checkbox"/> | <input checked="" type="checkbox"/> | |
| WASSERSPORT | <input type="checkbox"/> | <input type="checkbox"/> | |
| WINTERSPORT | <input checked="" type="checkbox"/> | <input checked="" type="checkbox"/> | |

Aktiv- und Wellnesshotel Kohlerhof ♦♦♦♦

Naturverbundenheit & Gastfreundschaft – das ist Urlaub im Kohlerhof! Nach aktiven Outdoor-Erlebnissen wartet das abwechslungsreiche Spa- und Wellnessparadies.

ACTIVE

Perfekt für Wanderer

👍 95% | 438 Bewertungen

HIGHLIGHTS

Perfekt für Aktive

- Geführte Wandertouren
- Vitalwanderung zum Romantikpark
- Kräuterhexenwanderung
- Wanderung am Barfußweg zum Spieljoch
- Wandertipps und Routenvorschläge im Hotel
- verschiedenen Klettergärten und Klettersteige im Zillertal
- Biketrails verschiedener Schwierigkeitsstufen
- Skifahrer-Paradies im Zillertal, gratis Skibus, Skipass im Hotel erhältlich, Verleih-Equipment in der direkten Umgebung
- 14 Rodelbahnen und Winterwandern

- LAGE**
- zum Bahnhof: Jenbach, ca. 13 km
 - zum Ortszentrum: ca. 500 m
- AUSSTATTUNG**
- offizielle Landeskategorie: 4 Sterne
 - Anzahl Wohneinheiten: 150
 - Parkplatz
 - Garage (ca. 35 EUR/Tag)
 - WLAN, in der gesamten Anlage
 - A-la-carte-Restaurant
 - Hallenbad
 - Stammhaus, Wellness-Schloßl und Das Zillertal unterirdisch verbunden
- WOHNBEISPIEL**
- Doppelzimmer Standard Panorama (DB1/EC1), 26-30 qm, Bergblick, Balkon
 - weitere Unterkünfte buchbar
- VERPFLEGUNG**
- Halbpension Plus

z. B. am 15.3.
im Doppelzimmer Karwendel/Rofan mit Frühstück
pro Person bei 2 Erw.

€ 102

Anf H Leistung INN01470BT

Hotelpreise pro Person/Nacht in EUR inkl. HP+		Anf H Leistung INN48021BT		
		Erw.	Kinder	A B C
DB1M	Doppelzimmer Standard Panorama	2	0	231 193 130
DG1M	Doppelzimmer Standard Kohlerhof	2	0	222 169 125
FB1M	Familienzimmer	2	0-2	222 169 125
JS1M	Junior suite Kuschelsuite	2	0-2	250 212 159

A: 1.1.-6.1., 3.2.-24.2. B: 7.1.-2.2., 25.2.-6.4. C: 7.4.-26.4.

Frühbucher: Bei Buchung bis 31.10. sparen Sie 5% (maximaler Aufenthalt 6 Nächte)

Preisvorteil: 5% Ermäßigung ab 7 Nächten Mindestaufenthalt: 3 Nächte vom 3.1.-2.2., 25.2.-26.4., 5 Nächte im Zeitraum 3.2.-24.2. bei Anreise Fr,Sa,So, 5 Nächte vom 1.1.-1.1., 4 Nächte vom 2.1.-2.1.

An-/Abreise: täglich Hinweis: Reise-Angebote für 27.4.-31.12. in Ihrem Reisebüro.

ST. JOHANN IN TIROL



- + Direkte Lage zur Bergbahn
- + Großes Rad- und Wanderwegenetz
- + Hunde sind Willkommen
- + COOEE alpin Relax-Bereich

BIKEN	<div style="width: 25%;"></div>
WANDERN	<div style="width: 25%;"></div>
WASSERSPORT	<div style="width: 0%;"></div>
WINTERSPORT	<div style="width: 25%;"></div>



Wohnbeispiel Doppelzimmer

COOEE alpin Hotel Kitzbüheler Alpen ♦♦♦

Inmitten der herrlichen Kitzbüheler Alpen gelegen bietet Ihnen das Hotel ein vielfältiges Angebot an sportlichen Aktivitäten. Die Auswahl sowohl an Rad- und Wanderwegen und Skigebieten ist groß. Ob Anfänger oder Profi, hier findet jeder, was das Herz begehrt.

ACTIVE

LAGE

- zum Bahnhof: St. Johann, ca. 1,20 km
- zum Ortszentrum: St. Johann, ca. 1 km
- zum Stadtzentrum: Kitzbühel, ca. 9,40 km
- Klettersteig Kitzbüheler Horn, ca. 17,50 km
- Höhe Ort: ca. 670 m

AUSSTATTUNG

- offizielle Landeskategorie: 3 Sterne
- Anzahl Wohneinheiten: 84
- Parkplatz
- Garage
- Ski-/Trockenraum
- WLAN, in der gesamten Anlage
- 1 Buffetrestaurant
- Bar

WOHNBEISPIEL

- Doppelzimmer (DB1, DC1, EB1), 21-25 qm, Balkon
- Doppelzimmer mit Zustellbett (DB2), 21-25 qm, mit Zustellbett, Doppelbett, Balkon
- Familienunterbringung (FB1), 41-45 qm, mit Verbindungstür, 2 Bäder, Balkon
- weitere Unterkünfte buchbar

VERPFLEGUNG

- Frühstück, Halbpension

ERLEBEN

- Inklusiver (teils Fremdanbieter)
- Fitnessraum

TIPPS & HINWEISE

- Kurtaxe zahlbar vor Ort
- Haustiere gestattet: Hunde (ca. 10 EUR/Tag), nicht in öffentlichen Bereichen

SPORT

Inklusive:

- Fitnessraum
- Lademöglichkeit für E-Bike
- Fahrradraum
- Relax-Saunalandschaft mit Bio- und finnische Sauna, Ruheraum

HIGHLIGHTS

Ideal für Aktivurlauber

- 1000 km Radwege
- Fahrradraum mit gratis Ladestationen für E-Bikes
- Unmittelbare Nähe zum Skill Park (Übungsgelände)
- 2500 km Wanderwege
- 42 Pistenkilometer, 22 Abfahrten und 16 Bahnen und Lifte
- Schneeschuhwanderungen und Langlaufmöglichkeiten
- Skiraum im Hotel

	Pro Person/Nacht in EUR inkl. ÜF		Anf H Leistung INN63007BT				
	Erw.	Kinder	A	B	C	D	E
DB1F	2	0	91	65	128	52	60
DB2F	2	1-1	91	65	128	52	60
DC1F	1	1-2	128	90	179	62	72
FB1F	2	2-3	109	78	154	65	75

A: 11.-5.1, 12.-2.3. B: 6.1.-17.1, 21.1.-31.1, 3.3.-25.4. C: 18.1.-20.1. D: 26.4.-30.6, 31.8.-19.9., 22.9.-3.11. E: 1.7.-30.8., 20.9.-21.9.

Frühbucher: Bei Buchung bis 30.4. sparen Sie 10% (maximaler Aufenthalt 6 Nächte), bei Buchung bis 30.4. und Aufenthalt vom 28.5.-14.10. sparen Sie 10% (Aufenthalt 7-99 Nächte)

Halbpension (H): + EUR 25, Kinder bis 5 Jahre inklusive, Kinder von 6 bis 15 Jahren + EUR 13, Kinder von 16 bis 17 Jahren + EUR 25 **Spartermine:** 7-6 bei Aufenthalt vom 26.4.-27.5., 15.10.-3.11., 14-11 bei Aufenthalt vom 26.4.-27.5., 15.10.-3.11. **Mindestaufenthalt:** 2 Nächte vom 26.4.-30.6., 31.8.-19.9., 22.9.-3.11., 3 Nächte vom 1.7.-30.8., 20.9.-21.9.

An-/Abreise: täglich

SÖLDEN



- + Mitglied Mountain Bike Holidays
- + Großes Angebot für Biker & Hiker
- + In Reichweite zur AREA47
- + Wellnesscenter mit Hallenbad

BIKEN	<input type="checkbox"/>
WANDERN	<input type="checkbox"/>
WASSERSPORT	<input type="checkbox"/>
WINTERSPORT	<input type="checkbox"/>

Sunny ♦♦♦♦

Top-Hotel für Familien und Aktivurlauber in der Nähe der berühmten Giggijochbahn. Bei so vielen Freizeitangeboten für Groß und Klein kommt garantiert keine Langeweile auf.

ACTIVE Perfekt für Radfahrer

HIGHLIGHTS

Ideal für Aktivurlauber

- Viele Downhill- und Mountainbikestrecken mit 16 Naturtrails
- Pumptrack direkt am Hotel
- Bike Republic Sölden
- 2 geführte Bike-Leistungen an 6 Tagen/Woche mit zertifizierten Guides (Gebühr)
- 300 km Wanderwege mit Naderkogel als Hausberg mit 3136 Meter und 360° Panorama
- geführte Wanderungen im Naturpark Ötztal (Gebühr)
- 144 km Pisten, 31 Liftanlagen, Gletscher und Winterpark
- Rodelspaß für die ganze Familie mit der Rodelbahn Sölden-Gaislachkogel
- kostenloses Skidepot am Lift

LAGE

- zum Bahnhof: ca. 40 km
- Area 47, ca. 36,70 km
- Höhe Ort: ca. 1.370 m

AUSSTATTUNG

- offizielle Landeskategorie: 4 Sterne
- Anzahl Wohneinheiten: 42
- Parkplatz
- Garage (ca. 10 EUR/Tag)
- WLAN, in der gesamten Anlage
- 1 Buffetrestaurant
- Speisesaal
- Hallenbad

WOHNBEISPIEL

- Doppelzimmer Balkon (DB1), Balkon
- weitere Unterkünfte buchbar

VERPFLEGUNG

- Halbpension

TIPPS & HINWEISE

- Vorteilskarte (Ötztal Summer Card)
- Kurtaxe zahlbar vor Ort
- Haustiere auf Anfrage: Hunde (ca. 25 EUR/Tag)

Hotelpreise pro Person/Nacht in EUR inkl. HP		Anf H Leistung INN16014BT							
		Erw.	Kinder	A	B	C	D	E	F
DB1H	Doppelzimmer Balkon	2	0-1	202	169	178	145	102	107
DB2H	Doppelzimmer mit Schlafsofa	2	0-2	212	173	188	154	107	111
FB1H	Familienunterbringung 2 Raum	2	1-3	217	183	193	154	109	114
WB1H	Suite	2	2-4	217	183	193	154	-	-

A: 11.-5.1 B: 6.1.-9.2., 24.2.-14. C: 10.2.-23.2. D: 2.4.-13.4. E: 22.6.-5.7., 7.9.-21.9. F: 6.7.-6.9.

Frühbucher: Bei Buchung bis 60 Tage vor Anreise sparen Sie 5% **Spartermine:** 7=6 bei Aufenthalt vom 1.11.-22.12. **Mindestaufenthalt:** 3 Nächte vom 1.11.-22.12., 7 Nächte im Zeitraum 23.12.-5.1. bei Anreise Sa,So, 4 Nächte vom 6.1.-26.1., 2.4.-13.4., 7 Nächte vom 27.1.-1.4. **An-/Abreise:** täglich **Hinweis:** Reise-Angebote für 22.9.-31.12. in Ihrem Reisebüro

ISCHGL



- + Wandern, Biken & Skifahren direkt vom Hotel aus
- + An der Talstation der Fimba- & der Pardatschgratbahn

BIKEN	<input type="checkbox"/>
WANDERN	<input type="checkbox"/>
WASSERSPORT	<input type="checkbox"/>
WINTERSPORT	<input type="checkbox"/>

Fliana ♦♦♦♦♦

Behagliche Wohlfühlatmosphäre, persönliches Engagement, kulinarische Raffinesse und erlebnisreiche Aktivtage. Spüren Sie selbst die Einzigartigkeit, die das Hotel bietet.

ACTIVE

HIGHLIGHTS

Ideal für Aktivurlauber

- Staatlich geprüfter Bergführer, Bike-Guide, Canyoning-Guide und Hochseilgarten-Trainer
- Über 300 km Wege in der Wanderarena Ischgl-Silvretta
- Verleih Stöcke & Rucksäcke
- 2 geführte Erlebniswanderungen pro Woche (Gebühr)
- Abschließbare und videoüberwachte Bikegarage, Waschplatz, Trockenraum, Werkstatt
- Maßstabgetreue Übersichtskarte mit Höhenschichtlinien ect., GPS-Tracks aller Touren zum downloaden (Rezeption)
- Ischgl-Bikeacademy bietet täglich private Führungen (Gebühr)
- Aktivurlaub mit Hund

AUSSTATTUNG

- offizielle Landeskategorie: 4,5 Sterne
- Anzahl Wohneinheiten: 55
- Garage (ca. 6 EUR/Tag)
- WLAN, im Zimmer
- À-la-carte-Restaurant
- Hallenbad
- 1 Pool: Infinity-Pool

WOHNBEISPIEL

- Doppelzimmer Komfort (DF1), 31-35 qm, Komfort, Balkon
- weitere Unterkünfte buchbar

VERPFLEGUNG

- Halbpension Plus

TIPPS & HINWEISE

- Vorteilskarte (Silvretta Premium Card), ca. 1.5.-31.10.
- Kurtaxe zahlbar vor Ort
- Haustiere auf Anfrage: Hunde, (max. 2 Hunde), 2. Hund 20 EUR/Tag

Hotelpreise pro Person/Nacht in EUR inkl. HP+		Anf H Leistung INN18003BT				
		Erw.	Kinder	A	B	C
DF1M	Doppelzimmer Komfort	2	0-2	177	188	177
DS1M	Doppelzimmer Superior	2	0-2	188	200	188
WS1M	Suite Superior	2	0-2	211	230	211
ES1M	Einzelzimmer Superior	1	0	188	200	188

A: 28.6.-12.7. B: 13.7.-16.8. C: 17.8.-14.9.

Frühbucher: Bei Buchung bis 31.3. sparen Sie 5% (maximaler Aufenthalt 6 Nächte) **Spartermine:** 7=6 **Mindestaufenthalt:** 2 Nächte **An-/Abreise:** täglich **Hinweis:** Reise-Angebote für 1.1.-27.6. und 15.9.-31.12. in Ihrem Reisebüro

KALS AM GROSSGLOCKNER/OSTTIROL



- + Top Wanderdestination
- + Persönliche Tourenberatung
- + Routenvorschläge
- + Im Nationalpark Hohe Tauern

BIKEN	<input type="checkbox"/>	<input type="checkbox"/>
WANDERN	<input checked="" type="checkbox"/>	<input type="checkbox"/>
WASSERSPORT	<input type="checkbox"/>	<input type="checkbox"/>
WINTERSPORT	<input checked="" type="checkbox"/>	<input type="checkbox"/>

SAALBACH/SALZBURGER LAND



- + Perfekte Lage für Aktivurlauber
- + Hike&Bike im Saalbach
- + Direkt im Skicircus Saalbach-Hinterglemm

BIKEN	<input type="checkbox"/>	<input type="checkbox"/>
WANDERN	<input checked="" type="checkbox"/>	<input type="checkbox"/>
WASSERSPORT	<input type="checkbox"/>	<input type="checkbox"/>
WINTERSPORT	<input checked="" type="checkbox"/>	<input type="checkbox"/>

SCOL Sporthotel Großglockner ◆◆◆

Gehen Sie auf Entdeckungsreise inmitten 266 Dreitausender in Osttirol und spüren Sie die pure Kraft der unberührten Natur. Hier finden Sie das besondere Etwas für Ihren Sommerurlaub.

ACTIVE Perfekt für Wanderer 85% 14 Bewertungen

HIGHLIGHTS

- 241 Dreitausender, ca. 2500 km Wanderwege, 1080 km Mountainbikestrecken
- Hotelwochenprogramm für einen aktiven Urlaub
- Wanderwege in der Region für jede Schwierigkeit
- Trekking und Bergsteigen
- Mountainbiken für erfahrene Fahrer
- Abstellraum für Fahrräder
- Raften, Canyoning, Paragliden
- Langlauf, Tourenskifahren und Schneeschuhwandern
- Skikeller in beiden Häusern (beheizte Skistiefelhalter im Jenshof, beheizte Skischränke im Figol)

- LAGE**
- zum Bahnhof: ca. 30 km
 - zentral, ruhig
- AUSSTATTUNG**
- offizielle Landeskategorie: 3 Sterne
 - Anzahl Wohneinheiten: 66
 - Parkplatz
 - komfortabel, landestypischer Stil
 - WLAN, in der gesamten Anlage
 - Speisesaal, Bar
 - Hallenbad
 - Sonnenterrasse, Gartenanlage
 - Bikeraum
- WOHNBEISPIEL**
- Doppelzimmer Figol (DB1), 21-25 qm, Balkon oder Terrasse
 - weitere Unterkünfte buchbar
- VERPFLEGUNG**
- Vollpension
- ERLEBEN**
- Inklusive (teils Fremdanbieter)
 - Saunabereich
 - Fitnessraum

Hotelpreise pro Person/Nacht in EUR inkl. VP+		Anf H Leistung INN85071BT						
	Erw.	Kinder	A	B	C	D	E	F
DB1N Doppelzimmer Figol	2	0-2	141	93	101	112	103	83
DB2N Doppelzimmer Jenshof	2	0-2	144	96	104	115	106	86
FB1N Familienzimmer Jenshof	2	1-2	158	110	118	130	120	101
EC1N Single mit Kind Jenshof	1	0-1	163	115	123	134	102	106

A: 1.1.-5.1, 10.2.-1.3. B: 6.1.-12.1, 9.3.-15.3. C: 13.1.-26.1. D: 27.1.-9.2., 16.3.-29.3. E: 2.3.-8.3. F: 30.3.-5.4.

Mindestaufenthalt: 7 Nächte im Zeitraum 1.1.-6.1, 10.2.-2.3, 16.3.-23.3. bei Anreise Sa, 3 Nächte im Zeitraum 7.1.-9.2., 3.3.-15.3., 24.3.-5.4. bei Anreise Mi, Sa An-/Abreise: täglich

Hinweis: Reise-Angebote für 6.4.-31.12. in Ihrem Reisebüro.

Das Neuhaus ◆◆◆◆

Zentral im schönen Saalbach gelegen, bietet dieses stilvolle Hotel den idealen Einstieg in die Bergwelt und somit alle Voraussetzungen für einen gelungenen Aktivurlaub.

ACTIVE Perfekt für Radfahrer

HIGHLIGHTS

Perfekt für Wanderer

- 400km Wanderwege, neben dem Hotel liegt der Kohlmalslift
- Kartenmaterial im Hotel
- Kostenlose geführte Touren mit einem Guide
- Verleih von Wanderstöcken & Wanderrucksäcken

Perfekt für Radfahrer

- Raum für Mountainbike, Waschraum und Reparaturplatz im Hotel
- Trekkingbikes zum Verleih, weitere Fahrräder zum Verleih in der Nähe (Gebühr) sowie geführte Bike-Touren

Perfekt für Wintersportler

- Vielfalt an Wintersportarten im Skicircus Saalbach-Hinterglemm
- Skipass im Hotel erhältlich

- LAGE**
- zum Bahnhof: Zell am See, ca. 20 km
 - zentral
- AUSSTATTUNG**
- offizielle Landeskategorie: 4 Sterne superior
 - Anzahl Wohneinheiten: 76
 - Parkplatz (ca. 5 EUR/Tag)
 - Garage (ca. 20 EUR/Tag)
 - WLAN, in der gesamten Anlage
 - Buffetrestaurant
 - Bar
 - Hallenbad
- WOHNBEISPIEL**
- Doppelzimmer Superior (DS1), 21-25 qm, Superior, Safe
 - weitere Unterkünfte buchbar
- VERPFLEGUNG**
- Halbpension Plus
- ERLEBEN**
- Inklusive (teils Fremdanbieter)
 - Fitnessraum

Hotelpreise pro Person/Nacht in EUR inkl. HP+		Anf H Leistung SZG39030BT					
	Erw.	Kinder	A	B	C	D	E
DS1M Doppelzimmer Superior	2	0	289	213	246	222	168
JM1M Juniorsuite Premium Wildbach	2	0-2	361	280	320	292	242
JD2M Juniorsuite Deluxe Balkon	2	0-2	329	249	289	260	203

A: 1.1.-5.1. B: 6.1.-2.2., 9.3.-22.3. C: 3.2.-23.2. D: 24.2.-8.3. E: 23.3.-31.3.

Frühbuche: Bei Buchung bis 31.10. und Aufenthalt vom 7.1.-2.2., 25.2.-15.3., 25.3.-31.3. sparen Sie 15% Spätermine: 4-3 bei Aufenthalt vom 23.3.-23.3. und Anreise Sa. Bei Buchung ab 1.11. bis 31.3. und Aufenthalt vom 7.1.-2.2., 11.3.-31.3. 7-6. Bei Buchung ab 1.11. bis 31.3. und Aufenthalt vom 7.1.-28.1, 11.3.-31.3. 14-12

Mindestaufenthalt: 8 Nächte im Zeitraum 1.1.-1.11. bei Anreise täglich, 3 Nächte im Zeitraum 7.1.-2.2., 10.3.-31.3. bei Anreise Di, Sa, 7 Nächte im Zeitraum 11.2.-9.3. bei Anreise Sa, 8 Nächte im Zeitraum 2.1.-6.1. bei Anreise Sa, 7 Nächte im Zeitraum 3.2.-10.2. bei Anreise Di, Sa keine Anreise: vom 1.1.-1.11. An-/Abreise: täglich von 2.1.-31.3.

Hinweis: Reise-Angebote für 1.4.-31.12. in Ihrem Reisebüro.

UTTENDORF



- + Geführte Touren inklusive
 - + Einzigartige Lage im Gletschergebiet Weißsee auf 2.315 m Höhe
 - + Direkt am Weißsee
- | | |
|-------------|-------------------------------------|
| BIKEN | <input type="checkbox"/> |
| WANDERN | <input checked="" type="checkbox"/> |
| WASSERSPORT | <input type="checkbox"/> |
| WINTERSPORT | <input checked="" type="checkbox"/> |

Berghotel Rudolfshütte ◆◆◆

Umgeben von 22 Gipfeln, 2 Gletschern und mitten im Nationalpark Hohe Tauern gelegen. Ob Wandern, Klettern oder Bergsteigen - Hier ist für jeden etwas dabei!

Perfekt für Wanderer 👍 96% | 12 Bewertungen

HIGHLIGHTS

Sternwandern Nationalpark Hohe Tauern
Über 40 km markierte Wanderwege für jede Schwierigkeitsstufe von Spaziergängen ab Hotel bis zu hochalpinen Touren auf 3.000 m Höhe. Individuell (Routenvorschläge, Beratung) oder geführt (2 x wöch. inkl.).

Tourenbeispiel
Rundtour um Kaprun. Tour im Schatten von Hoher Riffel, Hocheiser und Kitzsteinhorn. + 1.440 hm/ - 950 hm, ca. 14 km

Perfekt für Wintersportler

- Weißsee Gletscherwelt für Freerider, Schneeschuhwanderer und Eiskletterer
- Bestens präparierte Pisten
- Hoteleigener Skiverleih

- LAGE**
- zum Bahnhof: Uttendorf, ca. 18 km
 - Wanderregion, autofreier Ort
- AUSSTATTUNG**
- offizielle Landeskategorie: 3 Sterne
 - Anzahl Wohneinheiten: 90
 - landestypischer Stil
 - Buffetrestaurant
 - Bar
 - Hallenbad
 - Sonnenterrasse
- WOHNBEISPIEL**
- Bergsteigerzimmer (DB1), 16–20 qm, Hauptgebäude, Etagenbett
 - weitere Unterkünfte buchbar
- VERPFLEGUNG**
- Halbpension, Halbpension Plus
- ERLEBEN**
- Inklusive (teils Fremdanbieter)
- Edelweiss-SPA
 - Saunabereich
 - Fitnessraum
 - Tischtennis

Hotelpreise pro Person/Nacht in EUR inkl. HP+	Anf. H. Leistung SZG40036BT		
	Erw.	Kinder	A B
DB1M Bergsteigerzimmer	2	0-2	82 97
DB2M Doppelzimmer Weißsee	2	0	97 111
FB1M Familienzimmer Weißsee	2	0-2	102 116
FB2M Familienzimmer Sonnblick	2	0-2	106 121

A: 15.6.-28.6., 7.9.-28.9. B: 29.6.-6.9.

Spartermine: Bei Buchung ab 19.10. bis 28.9. und Aufenthalt vom 15.6.-28.6., 7.9.-28.9. 5=4

Mindestaufenthalt: 3 Nächte An-/Abreise: täglich. Reise-Angebote für 1.1.-14.6. u. 29.9.-31.12. in Ihrem Reisebüro

MARIA ALM AM STEINERNEN MEER



- + Perfekte Lage am Hochkönig
 - + Umfangreiches Aktivprogramm
 - + Rad- und Skiverleih im Hotel
- | | |
|-------------|-------------------------------------|
| BIKEN | <input checked="" type="checkbox"/> |
| WANDERN | <input checked="" type="checkbox"/> |
| WASSERSPORT | <input type="checkbox"/> |
| WINTERSPORT | <input checked="" type="checkbox"/> |

Berg und Spa Hotel Urslauerhof ◆◆◆◆

Wandern vor der Haustür, Sport, Wellness oder einfach inmitten grandioser Natur neue Energie tanken: Das Komforthotel begrüßt seine Gäste zur Auszeit inmitten einer faszinierenden Bergwelt.

ACTIVE Perfekt für Radfahrer 👍 99% | 29 Bewertungen

HIGHLIGHTS

Perfekt für Aktivurlauber

- 340 km Wanderwege
- Perfekte Lage am Hochkönig mit vielen Wanderwegen und Klettersteigen
- Mountainbike-Routen
- Routenberatung im Hotel
- Verleih von E-MTB Räder für Erwachsene und Kinder direkt im Hotel (Gebühr), Helmverleih ist inklusive
- Hauseigener Skiverleih für Skier und Skischuhe (Gebühr)
- Beratung und Anpassung der Skiequipments
- 150 km Pisten, 39 Lifte und Seilbahnen
- Skigebiet Hochkönig in Ski amadé

- LAGE**
- zum Bahnhof: Saalfelden, ca. 15 km
 - Höhe Ort: ca. 1.020 m
- AUSSTATTUNG**
- offizielle Landeskategorie: 4 Sterne
 - Anzahl Wohneinheiten: 60
 - Parkplatz
 - Garage (ca. 10 EUR/Tag)
 - WLAN, in der gesamten Anlage
 - 1 A-la-carte-Restaurant
 - Hallenbad
 - 1 Pool
- WOHNBEISPIEL**
- Juniorsuite (JG1), 26–30 qm, Balkon
 - weitere Unterkünfte buchbar
- VERPFLEGUNG**
- Frühstück, Halbpension Plus
- TIPPS & HINWEISE**
- Vorteilskarte (Hochkönig Card, in der Sommersaison)
 - Kurtaxe zahlbar vor Ort
 - Haustiere nicht gestattet

Hotelpreise pro Person/Nacht in EUR inkl. ÜF	Anf. H. Leistung SZG35006BT				
	Erw.	Kinder	A	B	C
JG1F Juniorsuite	2	0-2	137	143	137
SF1F Studio Hochmais	2	0-1	131	137	131

A: 9.5.-5.7. B: 6.7.-6.9. C: 7.9.-2.11.

Frühbucher: Bei Buchung bis 60 Tage vor Anreise sparen Sie 5% Halbpension Plus (M): + EUR 12, Kinder bis 3 Jahre inklusive, Kinder von 4 bis 9 Jahren + EUR 7, Kinder von 10 bis 13 Jahren + EUR 7

Spartermine: 4=3 bei Aufenthalt vom 9.5.-5.7., 7.9.-2.11. und Anreise Mo,So, 7=6 bei Aufenthalt 6.7.-6.9.

Mindestaufenthalt: 3 Nächte 6.7.-6.9.


An-/Abreise: täglich. Reise-Angebote 1.1.-8.5. u. 3.11.-31.12. in Ihrem Reisebüro

KAPRUN



- + Alpine Life for Urban People
- + Umfangreiches Outdoor Angebot in bester Lage
- + Hunde sind Willkommen
- + Internationale Küche: Levante Style trifft Alpen

BIKEN	<div style="width: 25%;"></div>
WANDERN	<div style="width: 25%;"></div>
WASSERSPORT	<div style="width: 0%;"></div>
WINTERSPORT	<div style="width: 25%;"></div>



Wohnbeispiel Doppelzimmer Urban Living S

ever.grün KAPRUN ◆◆◆◆

Nach dem Motto „Alpine Life for Urban People“ bietet das junge Lifestyle-Hotel ever.grün KAPRUN weitoffenen Gästen ein chilliges Zuhause auf Zeit. Auch kulinarisch geht man hier neue Wege: Levante-Style trifft das Beste aus den Alpen!

LAGE

- zum Bahnhof: Zell am See, ca. 8 km
- zum Ortszentrum: Kaprun, ca. 800 m

AUSSTATTUNG

- offizielle Landeskategorie: 4 Sterne
- Parkplatz (ca. 12 EUR/Tag)
- Garage (ca. 12 EUR/Tag)
- Nichtraucher
- Ski-/Trockenraum
- WLAN, in der gesamten Anlage
- Restaurant
- Bar
- Hallenbad
- 1 Pool: auf der Dachterrasse

WOHNBEISPIEL

- Doppelzimmer Urban Living S (DB1), 21-25 qm, Dusche oder Badewanne, Safe, TV, WLAN, Balkon
- Doppelzimmer Urban Living M (DF1), 26-30 qm, Doppelbett, Sofabett, Dusche oder Badewanne, Safe, TV, WLAN, Balkon

VERPFLEGUNG

- Halbpension

ERLEBEN

- Inklusive (teils Fremdanbieter)
- Saunabereich: Bio-Sauna, Finnische Sauna, Dampfbad, Eisbrunnen
 - Ruheraum

TIPPS & HINWEISE

- Kurtaxe zahlbar vor Ort
- Haustiere gestattet: Hunde (ca. 15 EUR/Tag)

SPORT

- Inklusive (teils Fremdanbieter)
- Fitnessraum
 - Skipass im Hotel verfügbar
 - Fahrradverleih im Ort
 - Geführte Schneeschuh-Wanderungen

HIGHLIGHTS

Perfekt für Outdoorsportler

- Singletrails und Freeride-Lines am Kitzsteinhorn
- Mountainbiketouren mit Bergblick, sportlichen Cross-Country-Tracks und Bikeparks im Salzburger Land
- Kitzsteinhorn – TOP of Salzburg mit 3.000m
- Pistenvielfalt in mehreren Skigebieten
- Großes Langlauf-Loipennetz
- Winterwandern mit und ohne Hund
- Ski-Pass im Hotel verfügbar

Pro Person/Nacht in EUR inkl. HP	Anf H	Leistung SZG00937BT		
		Erw.	Kinder	
DB1H	2 0	Mo-Mi,So	128	133 150
DB1H	2 0	Do-Sa	140	150 171
DF1H	2 0-1	Mo-Mi,So	138	143 160
DF1H	2 0-1	Do-Sa	150	160 181

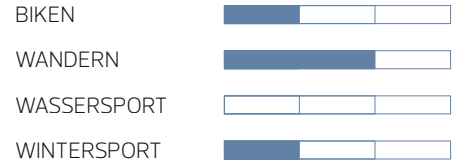
A: 30.5.-26.6., 8.9.-12.10. B: 27.6.-10.7., 18.8.-7.9. C: 11.7.-17.8.

Frühbucher: Bei Buchung bis 50 Tage vor Anreise sparen Sie 10% (Aufenthalt 3-3 Nächte), bei Buchung bis 50 Tage vor Anreise sparen Sie 10% (Aufenthalt 4-6 Nächte, nur gültig Di-Sa) **Spartermine:** 4-3 bei Aufenthalt vom 30.5.-10.7., 18.8.-12.10. und Anreise Mo,So, Bei Buchung ab 27.7. bis 12.10. 7-6 **An-/Abreise:** täglich Reise-Angebote 1.1.-29.5. u. 13.10.-31.12. in Ihrem Reisebüro

GOSAU



- + Best of Wandern Inklusivleistungen
- + Top Wanderdestination
- + Persönliche Tourenberatung, Routenvorschläge
- + COOEE alpin Relax Bereich



Wohnbeispiel Doppelzimmer



COOEE alpin Hotel Dachstein ♦♦♦

Die zerklüfteten Berge des Gosaukamms, König Dachstein, der über der Region thront und zu seinen Füßen, der glasklare Gosausee – der Ausblick von der Zwieselalm in Gosau ist wahrlich unvergesslich. Das sind Augenblicke, die bleiben.

ACTIVE 👍 91% | 94 Bewertungen

LAGE

- zum Ortszentrum: ca. 400 m
- zum See: Gosausee, ca. 8 km
- Salzwelten Hallstatt, ca. 15 km
- über 4.000 km Wanderwege
- über 1.000 km Radwege in allen Schwierigkeitsgraden

AUSSTATTUNG

- offizielle Landeskategorie: 3 Sterne
- Anzahl Wohneinheiten: 102
- Parkplatz
- WLAN, in der gesamten Anlage
- Restaurant
- Bar
- Sonnenterrasse
- COOEE alpin Bar
- Gosau Stüberl
- Ladestation für E-Auto und E-Bike (kostenfrei)

WOHNBEISPIEL

- Doppelzimmer (DB1/DB2/DC1/EB1), 21-25 qm, Dusche, separates WC, Haartrockner, TV (Sat-TV), Radio, Balkon
- Familienunterbringung (FB1), 41-45 qm, 2 Doppelzimmer, mit Verbindungstür, 2 Bäder, Dusche, separates WC, Haartrockner, TV (Sat-TV), Radio, Balkon
- weitere Unterkünfte buchbar

VERPFLEGUNG

- Frühstück, Halbpension

ERLEBEN

- Inklusive (teils Fremdanbieter)
- Saunabereich

SPORT

Inklusive:

- Fitnessraum
- beheizter Fahrradkeller
- E-Bike-Ladestation

Gegen Gebühr:

- Mountainbike
- Fahrrad und E-Bike-Vermietung

HIGHLIGHTS

Best of Wandern

Nutzen Sie den kostenfreien Wanderservice im Best of Wandern-Testcenter in der Touristinfo in Gosau:

- Moderne Markenwanderausrüstung testen (Outdoorjacken, Rucksäcke und Kindertragen von VAUDE, Snowline Spikes, Scarpa Wanderschuhe, Wanderstab Gemse, Wanderstöcke von Black Diamond, ZEISS-Ferngläser, Tubbs Schneeschuhe, Trekkingschirme von Euroschirm)
- Pack Out Bags von Ruffwear

Pro Person/Nacht in EUR inkl. ÜF	Anf H Leistung LNZ63007BT		
	Erw.	Kinder	A B C
DB1F	2	0	61 69 76
DB2F	2	1-1	61 69 76
FB1F	2	1-2	76 86 96

A: 26.4.-27.5., 15.10.-3.11. B: 28.5.-30.6., 1.9.-14.10. C: 1.7.-31.8.

Frühbucher: Bei Buchung bis 30.4. sparen Sie 10% (maximaler Aufenthalt 6 Nächte), bei Buchung bis 30.4. und Aufenthalt vom 28.5.-14.10. sparen Sie 10% (Aufenthalt 7-99 Nächte)

Halbpension (H): + EUR 25 **Spartermine:** 7=6 bei Aufenthalt vom 26.4.-27.5., 15.10.-3.11., 14=11 bei Aufenthalt vom 26.4.-27.5., 15.10.-3.11. **Mindestaufenthalt:** 2 Nächte vom 26.4.-30.6., 1.9.-3.11., 3 Nächte vom 1.7.-31.8. **An-/Abreise:** täglich

Hinweis: Reise-Angebote 11.-25.4. und 4.11.-31.12. in Ihrem Reisebüro

SCHLADMING



- + Aktivregion Dachstein
- + Kooperation mit Bike-School
- + Pekoll mit buchbaren Angeboten
- + Direkt im Ski- und Wandergebiet

BIKEN	<div style="width: 100%; height: 10px; background-color: #0056b3;"></div>
WANDERN	<div style="width: 75%; height: 10px; background-color: #0056b3;"></div>
WASSERSPORT	<div style="width: 25%; height: 10px; background-color: #0056b3;"></div>
WINTERSPORT	<div style="width: 50%; height: 10px; background-color: #0056b3;"></div>

JUFA Hotel Schladming ♦♦♦

Im familienfreundlichen Hotel können Sie Ihren Urlaub nach Ihren Vorlieben gestalten. Moderne Einrichtungen und der Indoor-Erlebnisbereich verheißen Urlaubsspaß bei jedem Wetter.

Perfekt für Radfahrer

89% | 63 Bewertungen

HIGHLIGHTS

Perfekt für Aktivurlauber

- Wanderparadies Schladming
- Planai-Seilbahn 200m entfernt
- Downhill-Region für die ganze Familie
- Radverleih in der direkten Nähe
- hoteleigener Indoor-Erlebnisbereich mit Kletterwand und Tischtennis
- Skistall und Trockenraum

Kooperation mit der **Bike-School Pekoll**, weitere Informationen auf Seite 133. Buche deine Aktivität vorab und lerne oder verbessere deine Radfähigkeiten. Für Kinder und Erwachsene

LAGE

- zum Bahnhof: ca. 1,50 km
- Höhe Ort: ca. 750 m

AUSSTATTUNG

- offizielle Landeskategorie: 3 Sterne
- Anzahl Wohneinheiten: 100
- Parkplatz (ca. 12 EUR/Tag)
- WLAN, in der gesamten Anlage
- 1 Buffetrestaurant

WOHNBEISPIEL

- Doppelzimmer (DG1), Standard
- Familienzimmer (FG1), Standard
- weitere Unterkünfte buchbar

VERPFLEGUNG

- Frühstück, Halbpension

TIPPS & HINWEISE

- Vorteilskarte (Schladming-Dachstein-Sommercard, ca. Mitte Mai bis Ende Oktober)
- Kurtaxe zahlbar vor Ort
- Haustiere auf Anfrage: Hunde (ca. 15 EUR/Tag)

SIRNITZ



- + Kärnten Card (Mai-Okt.)
- + Spielplatz mit Bewegungsparcour
- + Kinderspielbereich

BIKEN	<div style="width: 100%; height: 10px; background-color: #0056b3;"></div>
WANDERN	<div style="width: 75%; height: 10px; background-color: #0056b3;"></div>
WASSERSPORT	<div style="width: 25%; height: 10px; background-color: #0056b3;"></div>
WINTERSPORT	<div style="width: 50%; height: 10px; background-color: #0056b3;"></div>

JUFA Hotel Nockberge ♦♦♦

Besonders für einen Urlaub mit Kindern geeignet ist das JUFA Hotel Nockberge in Sirnitz in der Region Kärnten. Unabhängig vom Alter Ihrer Kleinen erwartet Sie ein vielfältiges Angebot.

Perfekt für Radfahrer

HIGHLIGHTS

Perfekt für Radfahrer und Wanderer

- E-Bike-Verleih in der direkten Nähe
- Biosphärenpark Nockberge

Perfekt für Wintersportler

- Skigebiet Hochrindl
- 3 verschiedene Naturrodelbahnen
- Direkt an der Piste gelegen

LAGE

- Höhe Ort: ca. 1.600 m

AUSSTATTUNG

- offizielle Landeskategorie: 3 Sterne
- Anzahl Wohneinheiten: 36
- Parkplatz
- WLAN, in der gesamten Anlage
- Buffetrestaurant

WOHNBEISPIEL

- Doppelzimmer (DB1/DC1), 16-20 qm
- Galeriezimmer Typ 4 (MB1), 16-20 qm, 2 Etagen, 2 Einzelbetten, Doppelbett
- weitere Unterkünfte buchbar

VERPFLEGUNG

- Halbpension

ERLEBEN

- Inklusive (teils Fremdanbieter)

TIPPS & HINWEISE

- Saunabereich
- Kurtaxe zahlbar vor Ort
- Hunde (ca. 15 EUR/Tag)

z. B. am 15.3.
im Doppelzimmer mit Halbpension
pro Person bei 2 Erw.

€ 83

Anf H Leistung GRZ22008BT

Hotelpreise pro Person/Nacht in EUR inkl. HP		Anf H Leistung KLU24020BT					
		Erw.	Kinder	A	B	C	D
DB1H	Doppelzimmer	2	0	95	72	80	66
FB1H	Familienzimmer	2	1-1	92	69	77	64
MB1H	Galeriezimmer Typ 4	2	2-2	100	77	86	72
MB2H	Galeriezimmer Typ 5	2	3-3	100	77	86	72

A: 1.1.-6.1., 2.2.-24.2., 2.4.-7.5.
 B: 7.1.-1.2., 25.2.-27.3., 8.5.-11.5., 17.5.-20.5., 24.5.-25.5., 30.5.-16. 5.7.-11.7., 14.7.-18.7., 23.8.-31.8., 25.10.-31.10.
 C: 28.3.-14., 12.7.-13.7., 19.7.-22.8.D: 12.5.-16.5., 21.5.-23.5., 26.5.-29.5., 2.6.-4.7., 1.9.-24.10.
Frühbucher: Bei Buchung bis 31.3. und Aufenthalt vom 8.5.-31.10. sparen Sie 10%
Mindestaufenthalt: 2 Nächte vom 1.1.-9.2., 14.2.-14.2., 18.2.-23.2., 25.2.-31.10., 2 Nächte im Zeitraum 10.2.-10.2., 24.2.-24.2. bei Anreise Mo-Fr, So, 3 Nächte im Zeitraum 11.2.-13.2. bei Anreise Mi-Sa, So, 2 Nächte im Zeitraum 15.2.-17.2. bei Anreise Mo-Mi, Fr, So **An-/Abreise:** täglich, Reise-Angebote 1.11.-31.12. in Ihrem Reisebüro

TAUPLITZ/STEIERMARK



- + Top Wanderdestination BIKEN
- + Schneereiche Region im Herzen Österreichs WANDERN
- + Sportliches Skivergnügen WASSERSPORT
- WINTERSPORT

Berghof Tauplitzalm ♦♦♦

Berge, Seen und Wälder. 360° Natur. Auf 1.650 m Höhe ticken die Uhren anders. Achtsamer, im Takt der Natur. Und Sie sind mittendrin, direkt auf der Alm, im beschaulichen Tauplitzalm Dorf.

ACTIVE Perfekt für Wanderer

HIGHLIGHTS

Sternwandern Ausseerland – Salzkammergut
Das Ausseerland – Salzkammergut ist Mitglied der Kooperation Best of Winter mit Tipps und Touren zu Winterwandern, Schneeschuertouren, Langlaufen, Rodeln und Skitourengängen.

Winterwanderung Blaa Alm
Vorbei an Almhütten und durch winterliche Wälder, mit einzigartigem Blick auf die Felsenkrone des Losers, über die weitläufige Blaaawiese – immer im Blickfeld vom Loser und seinen Gipfel-nachbarn Greimuth und Bräuning-zinken und einem Einblick ins Tote Gebirge. Auf halber Strecke lädt der Gasthof Blaa Alm zur Einkehr und Aufwärmen ein.

- LAGE**
- zum Ortszentrum: ca. 10 km
 - ruhig, außerhalb des Ortes
- AUSSTATTUNG**
- offizielle Landeskategorie: 3 Sterne
 - Anzahl Wohneinheiten: 41
 - Parkplatz (ca. 4,50 EUR/Tag)
 - 1 A-la-carte-Restaurant
 - Café, Speisesaal, Bar
 - Terrasse
- WOHNBEISPIEL**
- Doppelzimmer Balkon (DB1), Dusche, TV (Sat-TV), Telefon, Balkon
 - weitere Unterkünfte buchbar
- VERPFLEGUNG**
- Halbpension
- ERLEBEN**
- Inklusive (teils Fremdanbieter)
- Saunabereich
 - Tischtennis
- TIPPS & HINWEISE**
- Mautgebühr ca. € 13/Auffahrt

Hotelpreise pro Person/Nacht in EUR inkl. HP	Anf H Leistung GRZ22009BT			
	Erw.	Kinder	A	B
DB1H Doppelzimmer Balkon	2	0	58	65
FG1H Familienzimmer Standard	2	1-2	58	65

A: 30.5–26.6, 8.9–5.10. B: 27.6–7.9.

Frühbucher: Bei Buchung bis 15.3. sparen Sie 5% (maximaler Aufenthalt 99 Nächte)

Spartermine: bei Buchung bis 1 Tage vor Anreise und Anreise So 4+3, bei Buchung bis 1 Tage vor Anreise 7-6

Mindestaufenthalt: 3 Nächte An-/Abreise: täglich

Hinweis: Reise-Angebote 11.–29.5. und 6.10.–31.12. in Ihrem Reisebüro

NASSFELD/KÄRNTEN



- + Nassfeld + CARD holiday BIKEN
- + Top Trendhotel WANDERN
- + Direkt an der Talstation Millennium-Express WASSERSPORT
- WINTERSPORT

Arena FRANZ ferdinand – Mountain Resort Nassfeld ♦♦♦♦

Die mächtigen Berge der Karnischen Alpen und Gailtaler Alpen ermöglichen faszinierende Bike- und Wandertouren über hohe Berge, sanfte Almen, imposante Schluchten und breite Täler.

ACTIVE Perfekt für Wanderer 93% | 17 Bewertungen

HIGHLIGHTS

Ideal für Biker

- Persönlicher Sport Space Raum im eigenen Zimmer
- Leihräder & E-Bikes (Fremdanbieter, Gebühr)
- 850 km langes, grenzüberschreitendes Radwegenetz

Ideal für Wanderer

- Exklusives Wanderprogramm
- Nassfeld + Card Premium: geführte Wanderungen mit regionalen & grenzüberschreitenden Themenwanderungen

Ideal für Kletterer

- Kletterturm und Boulderwand direkt im Hotel
- mehrere Klettersteige

Für Wintersportler:

- Direkt am Skilift, 30 Liftanlagen, 110 Pistenkilometer

- LAGE**
- zum See: Pressegger See, ca. 14 km
 - zur Bergbahn: Nassfeld, ca. 50 m
- AUSSTATTUNG**
- offizielle Landeskategorie: 4 Sterne
 - Anzahl Wohneinheiten: 144
 - Parkplatz
 - WLAN, in der gesamten Anlage
 - Buffetrestaurant
 - Bar mit Terrasse
 - Sonnenterrasse
- WOHNBEISPIEL**
- Doppelzimmer Standard Typ M Plus (DG1), 21–25 qm, Standard, Safe (kostenpflichtig)
 - weitere Unterkünfte buchbar
- VERPFLEGUNG**
- Halbpension
- ERLEBEN**
- Inklusive (teils Fremdanbieter)
- Billard, Darts
 - Fitnessraum
 - Tischtennis

Hotelpreise pro Person/Nacht in EUR inkl. HP	Anf H Leistung KLU20335BT				
	Erw.	Kinder	A	B	C
DG1H Doppelzimmer Standard Typ M Plus	2	0	177	150	158
DF1H Doppelzimmer Komfort Typ L Schlafsofa	2	2-2	231	197	205
FB1H Familienzimmer Typ XL Schlafsofa	2	2-2	250	216	226

A: 1.1.–6.1. B: 7.1.–2.2., 3.3.–6.4. C: 3.2.–2.3.

Frühbucher: Bei Buchung bis 10.10. sparen Sie 10% (Aufenthalt 5–6 Nächte)

Preisvorteil: 15% Ermäßigung ab 7 Nächten

Mindestaufenthalt: 5 Nächte vom 1.1.–6.1., 3.2.–2.3., 2 Nächte vom 7.1.–2.2., 3.3.–6.4. An-/Abreise: täglich

Hinweis: Reise-Angebote 7.4.–31.12. in Ihrem Reisebüro

BAD KLEINKIRCHHEIM



COOEE
alpin [kur:]

- + COOEE alpin Bar
- + COOEE alpin Relax Bereich mit Blick auf die Berge
- + Fitnessraum, Fahrradraum

BIKEN	<div style="width: 25%;"></div>
WANDERN	<div style="width: 25%;"></div>
WASSERSPORT	<div style="width: 25%;"></div>
WINTERSPORT	<div style="width: 25%;"></div>



COOEE alpin Hotel Bad Kleinkirchheim ♦♦♦

Inmitten der herrlichen Nockberge gelegen bietet Ihnen das COOEE alpin Hotel Bad Kleinkirchheim ein vielfältiges Angebot an sportlichen Aktivitäten. Der perfekte Einstieg in die Sport und Wanderwelt der besonderen Klasse ist somit garantiert.

ACTIVE

86% | 12 Bewertungen

LAGE

- zur Bergbahn: Kaiserburgbahn, ca. 100 m
- zum Thermalbad: Römerbad-Therme, ca. 20 m
- zum Thermalbad: Kathrein, ca. 2 km
- zum See: Millstätter See, ca. 20 km
- Biosphärenpark Nockberg: ca. 22 km

AUSSTATTUNG

- offizielle Landeskategorie: 3 Sterne
- Anzahl Wohneinheiten: 99
- Parkplatz
- Ski-/Trockenraum
- WLAN, in der gesamten Anlage
- Restaurant
- Bar
- Sonnenterrasse

WOHNBEISPIEL

- Doppelzimmer (DB1/DB2/DC1/EB1), 21–25 qm, Dusche, separates WC, Haartrockner, 1 TV, Balkon
- Familienunterbringung (FB1), 41–45 qm, 2 Doppelzimmer, mit Verbindungstür, Dusche, separates WC, Haartrockner, 1 TV, Balkon
- weitere Unterkünfte buchbar

VERPFLEGUNG

- Frühstück, Halbpension

ERLEBEN

- Inklusive (teils Fremdanbieter)
- COOEE alpin Relax Bereich
 - Saunabereich: Bio-Sauna, Finnische Sauna
 - Ruheraum
 - Fitnessraum
 - Lademöglichkeit für E-Bikes
 - Fahrradraum

SPORT

Wasser- Sportmöglichkeiten

- In unmittelbarer Nähe erreichen Sie den Millstättersee der für seine tiefblaues Wasser und seine Vielzahl an Wassersportmöglichkeiten bekannt ist
- Der türkisblaue Wörthersee mit seinen fast 20 km² gilt als einer der wärmsten und Schönsten Badeseseen von Österreich. Wasserski und Wakeboarden, dürfen wie die ruhige SUP Board Variante nicht fehlen



Wohnbeispiel Doppelzimmer

HIGHLIGHTS

Outdoor-Aktivitäten

- UNESCO Biosphärenpark, ein Naturparadies für Outdoorsportler, Familien und Naturgenießer
- 750 km Fahrradwege, In der Region Bad Kleinkirchheim wurde im Sommer 2019 der längste Flow Country Trail mit 15,9 Kilometern eröffnet!
- Fahrrad-/Skiraum im Hotel
- 1000 km Wanderwege, z.B. leichte Wanderung zur Speikulptur oder Familienwanderingen in St. Oswald
- 60 km geräumte und bestens gewartete Winterwanderwege
- 103 Pistenkilometer mit 34 Abfahrten
- Bergbahn direkt neben dem Hotel

Pro Person/Nacht in EUR inkl. ÜF	ÜF		Anf H Leistung KLU63007BT			
	Erw.	Kinder	A	B	C	D
DB1F	2	0	90	63	84	51
DB2F	2	1-1	90	63	84	51
EB1F	1	0	126	89	117	72
FB1F	2	2-3	108	76	101	62

A: 1.1.-5.1. B: 6.1.-18.1., 21.1.-31.1., 3.3.-9.3., 28.3.-14. C: 19.1.-20.1., 1.2.-2.3. D: 10.3.-27.3., 2.4.-25.4.

Frühbucher: Bei Buchung bis 15.11. sparen Sie 10% (maximaler Aufenthalt 3 Nächte), bei Buchung bis 15.11. und Aufenthalt vom 1.1.-5.1. sparen Sie 10% (Aufenthalt 4-99 Nächte), bei Buchung bis 15.11. und Aufenthalt vom 19.1.-11.3. sparen Sie 10% (Mindestaufenthalt 4 Nächte) **Halbpension (H):** + EUR 24 **Spartermine:** 4=3 bei Aufenthalt vom 6.1.-18.1., 12.3.-25.4., 8=6 bei Aufenthalt vom 6.1.-18.1., 12.3.-25.4., 16=14 bei Aufenthalt vom 6.1.-18.1., 12.3.-25.4. **Mindestaufenthalt:** 7 Nächte vom 1.1.-5.1., 19.1.-20.1., 1.2.-2.3., 2 Nächte vom 6.1.-18.1., 21.1.-31.1., 3.3.-25.4. **An-/Abreise:** täglich

HEILIGENBLUT/KÄRNTEN



- + Best of Wandern Leistungen
 - + Top Wanderdestination
 - + Persönliche Tourenberatung
 - + Großglockner Wellness & SPA
- | | |
|-------------|-------------------------------------|
| BIKEN | <input type="checkbox"/> |
| WANDERN | <input checked="" type="checkbox"/> |
| WASSERSPORT | <input type="checkbox"/> |
| WINTERSPORT | <input type="checkbox"/> |

BREIL/BRIGELS/GRAUBÜNDEN



- + Best of Wandern Leistungen
 - + Top Wanderdestination
 - + Routenvorschläge
- | | |
|-------------|-------------------------------------|
| BIKEN | <input type="checkbox"/> |
| WANDERN | <input checked="" type="checkbox"/> |
| WASSERSPORT | <input type="checkbox"/> |
| WINTERSPORT | <input type="checkbox"/> |

Nationalpark Lodge Großglockner ◆◆◆◆

Zwischen Großglockner, Dolomiten und Kärntner Seen erstreckt sich der Nationalpark-Region Hohe Tauern. Genießen Sie beeindruckende Ausblicke und gemütliches Beisammensein.

ACTIVE

Perfekt für Wanderer

👍 91% | 11 Bewertungen

HIGHLIGHTS

Best of Wandern
Nutzen Sie den kostenfreien Wanderservice im Best of Wandern-Testcenter in Mallnitz:

- Moderne Markenwanderausrüstung testen (Outdoorjacken, Rucksäcke und Kindertragen von VAUDE, Snowline Spikes, Scarpa Wanderschuhe, Wanderstab Gemse, Wanderstöcke von Black Diamond, ZEISS-Ferngläser, Tubbs Schneeschuhe, Trekking-schirme von Euroschirm)
- Pack Out Bags von Ruffwear

- LAGE**
- zentral, Wanderregion
- AUSSTATTUNG**
- offizielle Landeskategorie: 4 Sterne
 - Anzahl Wohneinheiten: 69
 - Parkplatz
 - modern, charmant / mit Flair, landestypischer Stil
 - Ski-/Trockenraum
 - WLAN, in der gesamten Anlage
 - À-la-carte-Restaurant
 - Bar
 - Hallenbad
- WOHNBEISPIEL**
- Doppelzimmer Komfort (DF1), 21-25 qm, Komfort, Dusche, Safe, TV, Kühlschrank
 - weitere Unterkünfte buchbar
- VERPFLEGUNG**
- Halbpension
- ERLEBEN**
- Inklusive (teils Fremdanbieter)
 - Saunabereich

Pradas Resort Brigels ◆◆◆◆

Dieses wunderschöne Resort ist direkt am Brigelser See gelegen. Gehen Sie auf eine spannende Wanderung und erholen Sie sich danach in der großen Saunawelt.

Perfekt für Wanderer

HIGHLIGHTS

Best of Wandern
Nutzen Sie den kostenfreien Wanderservice im Best of Wandern-Testcenter Surselva Tourismus AG - Info Obersaxen:

- Moderne Markenwanderausrüstung testen (Outdoorjacken von VAUDE, Snowline Spikes, Scarpa-Wanderschuhe, Wanderstab Gemse, Wanderstöcke und -rucksäcke, Kindertragen, ZEISS-Ferngläser, Tubbs-Schneeschuhe, Schirme, Warmini)
- GPS-Geräte von TAHUNA

- LAGE**
- direkt am See: Brigelser See
 - zum Ortszentrum: Breil-Brigels, ca. 500 m
 - ruhig, Wanderregion
- AUSSTATTUNG**
- Anzahl Wohneinheiten: 99
 - Parkplatz
 - WLAN, in der Lobby, im Zimmer
 - Minimarkt, Sportgeschäft
 - Hallenbad
- WOHNBEISPIEL**
- Apartment 1 Schlafzimmer (AY3), 41-45 qm, Doppelbett, Küche, Balkon (möbliert)
 - weitere Unterkünfte buchbar
- VERPFLEGUNG**
- Nur Übernachtung
- ERLEBEN**
- Inklusive (teils Fremdanbieter)
 - Saunabereich
 - Gegen Gebühr (teils Fremdanbieter)
 - Massagen

Hotelpreise pro Person/Nacht in EUR inkl. HP		Anf H Leistung KLU72004BT		
		Erw.	Kinder	A
DF1H	Doppelzimmer Komfort	2	0	119
DM1H	Doppelzimmer Premium	2	0	149
J1H	Juniorsuite Premium	2	0-2	159
EM1H	Einzelzimmer Premium	1	0	194

A: 6.6.-21.9.

Frühbucher: Bei Buchung bis 31.3. sparen Sie 10% (maximaler Aufenthalt 6 Nächte), bei Buchung bis 31.3. und Aufenthalt vom 4.7.-23.8. sparen Sie 10% (Mindestaufenthalt 7 Nächte) **Spartermine:** 7-6 bei Aufenthalt vom 6.6.-3.7., 24.8.-21.9. **Mindestaufenthalt:** 2 Nächte vom 4.7.-23.8. **An-/Abreise:** täglich

Hinweis: Reise-Angebote für 1.1.-5.6. und 22.9.-31.12. in Ihrem Reisebüro.

z. B. vom 10.3. bis 17.3.
im Apartment 1 Schlafzimmer ohne Verpflegung
pro Person bei 2 Erw. **€ 668**

Anf H Leistung ZRHD0391BT

INTERSPORT



INTERSPORT RENT- Dein Sportausrüstungsverleih in den Alpen!

- Online-Rabatt als DERTOURE Kunde
- In den schönsten Sportorten der Alpen
- Neuestes Material
- Beste Serviceleistungen
- Top-Beratung vor Ort



Jetzt buchen und
Rabatt als DERTOURE
Kunde sichern!

Book online »

intersportrent.com

INTERSPORT
RENT

DAVOS



- + Ganzjährige Aktivregion
- + Zertifiziertes Bike Hotel Davos
- + Zertifiziertes GreenSign Hotel
- + 850 qm 4 elements spa

BIKEN	<input type="checkbox"/>
WANDERN	<input type="checkbox"/>
WASSERSPORT	<input type="checkbox"/>
WINTERSPORT	<input type="checkbox"/>

AMERON Davos Swiss Mountain Resort ◆◆◆◆

Willkommen in der Bergwelt von Davos! Das stylische und komfortable Hotel bietet Ihnen zentrale Lage, hochmoderne Ausstattung, sehr nettes Personal und Top-Gastronomie. Perfekt!

Perfekt für Radfahrer 97% | Bewertungen

HIGHLIGHTS

- Ideal für Wanderer**
- 700 km markierte Wander- und Panoramawege
 - Anspruchsvolle hochalpine Wandertouren
 - Geführte Wanderungen für jeden Schwierigkeitsgrad
 - Davoser Kletterhallen und Klettergarten
- Ideal für Radfahrer**
- 700 km Bikewege
 - Längster Singletail der Schweiz und Downhillpark
 - Radkeller im Hotel mit Waschstation, Werkzeug
 - Tourenberatung im Hotel
 - Vermittlung von ortskundigen Bike-Guides
- Ideal für Wintersportler**
- 300 km Pisten, Langlauf

LAGE

- zum Bahnhof: Davos Dorf, ca. 1,20 km
- Höhe Ort: ca. 1.560 m

AUSSTATTUNG

- offizielle Landeskategorie: 4 Sterne superior
- Anzahl Wohneinheiten: 148
- Garage (ca. 25 EUR/Tag)
- WLAN, in der gesamten Anlage
- 1 A-la-carte-Restaurant
- Hallenbad

WOHNBEISPIEL

- Doppelzimmer Standard (DG1/EG2), 26-30 qm, Standard, Etage, unteren, Balkon
- weitere Unterkünfte buchbar

VERPFLEGUNG

- Frühstück

TIPPS & HINWEISE

- Vorteilskarte (Davos-Klosters-Card)
- Kurtaxe zahlbar vor Ort

Hotelpreise pro Person/Nacht in EUR inkl. ÜF		Anf H Leistung SMV22020BT				
		Erw.	Kinder	A	B	C
DG1F	Doppelzimmer Standard	2	0-1	128	135	128
DF1F	Doppelzimmer Komfort	2	0-1	141	148	141
DM1F	Doppelzimmer Premium	2	0-1	148	154	148
JG1F	Juniorsuite Standard	2	0-2	203	217	203

A: 14.6.-6.7. B: 7.7.-17.8. C: 18.8.-31.10.

Frühbucher: Bei Buchung bis 30 Tage vor Anreise sparen Sie 15% (maximaler Aufenthalt 3 Nächte)

Preisvorteil: 15% Ermäßigung ab 4 Nächten **Mindestaufenthalt:** 2 Nächte vom 12.7.-13.7. **An-/Abreise:** täglich

Hinweis: Reise-Angebote 11.-13.6. und 1.11.-31.12. in Ihrem Reisebüro

SILS-MARIA/GRAUBÜNDEN



- + Radverleih am Hotel
- + Wandern mit Hund - hundefreundliches Hotel
- + Sole-Hallenbad

BIKEN	<input type="checkbox"/>
WANDERN	<input type="checkbox"/>
WASSERSPORT	<input type="checkbox"/>
WINTERSPORT	<input type="checkbox"/>

Arenas Resort Schweizerhof ◆◆◆

Genießen Sie die märchenhafte Atmosphäre Sils-Marias in diesem gemütlichen, zentral gelegenen Hotel. Highlights sind die hausgemachten Spezialitäten, das Solbad und die Fass-Sauna.

ACTIVE Perfekt für Radfahrer 89% | 27 Bewertungen

HIGHLIGHTS

- Ideal für Radfahrer**
- 400 km ausgeschilderte Mountainbike-Routen
 - abschließbarer Fahrradraum, Werkzeugstation, Waschplatz
 - Vermietung E-Mountainbikes
 - Sportlergerechtes Frühstück-buffet und Abendessen
- Ideal für Wanderer**
- Wanderempfehlung durch ortskundigen Wanderleiter
 - Einmal wöchentlich geführte Wanderung
 - Speziell ausgestattete Zimmer für den Urlaub mit Hund (auf Anfrage),
- Ideal für Wintersportler:**
- Vielfältiges Winterparadies für Skifahrer, Snowboarder, Langläufer, Schneeschuhwanderer

AUSSTATTUNG

- offizielle Landeskategorie: 3 Sterne
- Anzahl Wohneinheiten: 120
- Garage (ca. 14 EUR/Tag)
- familienfreundlich
- WLAN, in der gesamten Anlage
- 3 Restaurants
- Bar
- 1 Pool: ca. 15.5.-4.9., 72 qm, Sonnenschirme, Liegen

WOHNBEISPIEL

- Arvenzimmer (DB1/EB1), renoviert, Dusche, Safe
- weitere Unterkünfte buchbar

VERPFLEGUNG

- Halbpension

ERLEBEN

- Inklusive (teils Fremdanbieter)
- Spa
- Soleschwimmbecken
- Saunabereich
- Gegen Gebühr (teils Fremdanbieter)
- Massagen

Hotelpreise pro Person/Nacht in EUR inkl. HP		Anf H Leistung SMV02004BT				
		Erw.	Kinder	A	B	C
DB1H	Arvenzimmer	2	0	196	160	185
DB2H	Arvenzimmer Balkon	2	0-1	214	176	203
FB1H	Galeriezimmer	2	2-2	196	160	185
EB1H	Einzelzimmer Arvenzimmer	1	0	253	194	238

A: 1.1.-6.1. B: 7.1.-9.2., 12.3.-27.3., 1.4.-14.4. C: 10.2.-11.3., 28.3.-31.3.

Mindestaufenthalt: 7 Nächte vom 1.1.-6.1., 5 Nächte vom 10.2.-11.3. **An-/Abreise:** täglich

Hinweis: Reise-Angebote 15.4.-31.12. in Ihrem Reisebüro

GRINDELWALD



Hauptgebäude

- + Regional ca. 500 km Wanderwege
- + Traumhafter Bergblick direkt auf die Eigernordwand
- + Gemütlich-rustikal, Familienbesitz

BIKEN	<input type="checkbox"/>
WANDERN	<input type="checkbox"/>
WASSERSPORT	<input type="checkbox"/>
WINTERSPORT	<input type="checkbox"/>

GSTAAD



- + In 1.111 m Höhe, auf einem 14.000 qm großen Grundstück mit herrlichem Panoramablick
- + Umfangreiches Aktivprogramm

BIKEN	<input type="checkbox"/>
WANDERN	<input type="checkbox"/>
WASSERSPORT	<input type="checkbox"/>
WINTERSPORT	<input type="checkbox"/>

Jungfrau Lodge Grindelwald ◆◆◆

Rustikal und gemütlich präsentiert sich die urige Adresse am Fuße der Eigernordwand. Fernab von Hektik und Stress können Sie hier entspannte Tage mitten in der Natur genießen.

ACTIVE

HIGHLIGHTS

Ideal für Wanderer

- Region Eiger, Mönch und Jungfrau
- 500 km Wanderwege durch die Jungfrau Region
- Jungfraujoch – Top of Europe mit dem „Eiger Express“ auf 3.454 m
- First Cliff Walk: Aussichtssteg mit atemberaubenden Ausblick
- Wanderungen zum Sonnenuntergang: Faulhorn, Harder Kulm oder an der Großen Scheidegg

Ideal für Skifahrer

- 213 Pistenkilometer in 3 Teilgebieten

LAGE

- zum Bahnhof: Grindelwald, ca. 500 m
- zum Bahnhof: Grindelwald Grund, ca. 1,10 km
- zum Ortszentrum: ca. 700 m
- zum Ortszentrum: Interlaken, ca. 20 km

AUSSTATTUNG

- offizielle Landeskategorie: 3 Sterne
- Anzahl Wohneinheiten: 45
- Parkplatz
- WLAN, in der gesamten Anlage

WOHNBEISPIEL

- Doppelzimmer Haupthaus Jungfrau (DG1), 16–20 qm, Hauptgebäude, Bergblick, 1 Bad, Balkon
- Doppelzimmer Crystal Nebenhaus (D1V), 16–20 qm, Nebengebäude, Bergblick, 1 Bad, Balkon

VERPFLEGUNG

- Frühstück

Huus Gstaad ◆◆◆◆

Stilvoll und komfortabel residieren Sie in diesem schönen Hotel in den Bergen. Im Stil eines Chalets errichtet, erwartet Sie hier modernes Interior Design und eine gehobene regionale Küche.

ACTIVE

HIGHLIGHTS

Aktivurlaub im Huus Gstaad

- Umfangreiches Aktivprogramm kostenfrei, z.B. River Rafting, Klettern, Hochseilgarten in Simmental, Kanufahren, geführte Bikttouren
- 2.000 qm großer Spa-Bereich auf 3 Etagen mit Panorama-Hallenbad, diversen Saunen, Kräuterdampfbad, Eisbrunnen und Spa-Lounge (kostenfrei)
- Erstbefüllung der Minibar inkl.
- Kostenfreier Wanderrucksack während des Aufenthaltes
- Kostenfreier Verleih von Wanderschuhen und Jacken
- Kostenfreier Verleih von Mountainbikes und E-Bikes
- Skikurse, Schneeschuhwanderungen und Skilanglauf

LAGE

- zum Bahnhof: Gstaad, ca. 3 km
- Höhe Ort: ca. 1.111 m

AUSSTATTUNG

- offizielle Landeskategorie: 4,5 Sterne
- Anzahl Wohneinheiten: 136
- Parkplatz
- Garage (ca. 15 EUR/Tag)
- WLAN, in der gesamten Anlage
- 2 À-la-carte-Restaurants
- Hallenbad

WOHNBEISPIEL

- Doppelzimmer Nord (DB1), 26–30 qm, Nordseite, 1 Bad, Balkon
- weitere Unterkünfte buchbar

VERPFLEGUNG

- Frühstück

ERLEBEN

- Inklusive (teils Fremdanbieter)
- Spa: 2.000 qm
- Fahrradverleih

Hotelpreise pro Person/Nacht in EUR inkl. ÜF		Anf H Leistung BRN00035BT					
		Erw.	Kinder	A	B		
DG1F	Doppelzimmer Jungfrau Hauptgebäude	2	0	116	85	97	85
D1VF	Doppelzimmer Crystal Nebengebäude	2	0-1	112	83	93	83
A: 1.1.–5.1. B: 6.1.–9.2. C: 10.2.–15.3. D: 16.3.–30.3.							
Spartermine: 7=6 bei Aufenthalt vom 6.1.–26.1., 16.3.–30.3. Mindestaufenthalt: 7 Nächte vom 1.1.–5.1., 3 Nächte vom 6.1.–9.2., 16.3.–30.3., 5 Nächte vom 10.2.–15.3. An-/Abreise: täglich							
Hinweis: bei Erstellung der Preistabelle lagen nur die Preise der Wintersaison vor.							

Hotelpreise pro Person/Nacht in EUR inkl. ÜF		Anf H Leistung BRN17003BT					
		Erw.	Kinder	A	B		
DB1F	Doppelzimmer Nord	2	0-2	Mo-Do,So	197	148	
DB1F	Doppelzimmer Nord	2	0-2	Fr,Sa	344	295	
DG1F	Doppelzimmer Süd	2	0-1	Mo-Do,So	246	197	
DG1F	Doppelzimmer Süd	2	0-1	Fr,Sa	394	344	
A: 1.1.–7.1., 5.2.–3.3. B: 8.1.–4.2., 4.3.–31.3.							
Mindestaufenthalt: 6 Nächte im Zeitraum 1.1.–1.1. bei Anreise Di An-/Abreise: täglich							
Hinweis: bei Erstellung der Preistabelle lagen nur die Preise der Wintersaison vor.							

WEGGIS



- + Perfekt für Aktivurlaub in der Region Vierwaldstättersee
- + Wenige Schritte zum Vierwaldstättersee mit privatem Zugang

BIKEN	<input type="checkbox"/>	<input type="checkbox"/>	<input type="checkbox"/>
WANDERN	<input type="checkbox"/>	<input type="checkbox"/>	<input type="checkbox"/>
WASSERSPORT	<input type="checkbox"/>	<input type="checkbox"/>	<input type="checkbox"/>
WINTERSPORT	<input type="checkbox"/>	<input type="checkbox"/>	<input type="checkbox"/>

Hotel Alexander ♦♦♦♦

Ein Wellnesshotel direkt am Vierwaldstättersee – hervorragend! Schwelgen Sie in der Schönheit der Landschaft, die Aussicht vom Hotel, z.B. vom Infinitypool aus, macht es möglich.

WELLNESS

Perfekt für Wanderer

HIGHLIGHTS

Perfekt für Aktive

Eine der beliebtesten Wanderausflüge ist die Königin der Berge, die „Rigi“. Ab Vitznau nehmen Sie die Rigi-Bahn und können flexibel auf dem Weg zum Gipfel Rigi-Kulm an 7 Stationen aussteigen und die ausgebauten Wanderwege begehen.

TOP 5 Rigi-Wanderungen

- Aussichtspunkt Känzeli, Highlight zum Sonnenuntergang
- Rigi-Klassiker-Route von Rigi-Kulm bis nach Rigi Kaltbad
- Rigi Blumenpfad, Mai bis Juli
- Rigi Felsenweg, mit traumhaften Ausblick am Höhenweg
- Rigi - Weg der Naturschätze mit Alpengipfeln am Horizont

LAGE

- zum Ortszentrum: ca. 1 km
- zum Bahnhof: Küssnacht, ca. 7 km

AUSSTATTUNG

- offizielle Landeskategorie: 4 Sterne
- Anzahl Wohneinheiten: 45
- Garage
- WLAN, in der gesamten Anlage
- 3 À-la-carte-Restaurants
- Hallenbad
- 1 Pool: Sonnenschirme, Liegen

WOHNBEISPIEL

- Doppelzimmer Seeseite (DF1), 16-20 qm, Seeseite, Balkon
- weitere Unterkünfte buchbar

VERPFLEGUNG

- Frühstück, Halbpension

ERLEBEN

- Inklusive (teils Fremdanbieter)
- Wellness-Center: Vitalis, 1.500 qm
- Fitnessraum
- Gegen Gebühr (teils Fremdanbieter)
- Fahrradverleih

Hotelpreise pro Person/Nacht in EUR inkl. ÜF		Anf H Leistung ZRH36002BT				
		Erw.	Kinder	A	B	C
DF1F	Doppelzimmer Seeseite	2	0-1	172	188	178
EB1F	Einzelzimmer Grand Lit	1	0	172	188	178

A: 4.1.-30.4. B: 1.5.-30.9., 28.12.-31.12. C: 1.10.-27.12.
Frühbucher: Bei Buchung bis 30.3. sparen Sie 10% **Halbpension (H)**: Bei Aufenthalt vom 4.1.-30.4. + EUR 64, Kinder bis 12 Jahre inklusive, bei Aufenthalt vom 1.5.-31.12. + EUR 66, Kinder bis 12 Jahre inklusive
Mindestaufenthalt: 3 Nächte vom 29.3.-1.4., 1.5.-30.9., 1.11.-3.11., 28.12.-31.12. **An-/Abreise:** täglich

WEGGIS



- + Wenige Schritte zum Vierwaldstättersee mit privatem Zugang
- + Fahrradverleih vor Ort
- + Großer Spa-Bereich mit Pool

BIKEN	<input type="checkbox"/>	<input type="checkbox"/>	<input type="checkbox"/>
WANDERN	<input type="checkbox"/>	<input type="checkbox"/>	<input type="checkbox"/>
WASSERSPORT	<input type="checkbox"/>	<input type="checkbox"/>	<input type="checkbox"/>
WINTERSPORT	<input type="checkbox"/>	<input type="checkbox"/>	<input type="checkbox"/>

Hotel Gerbi ♦♦♦♦

Das Wellnesshotel verbindet modernen Komfort mit dem traditionellen Charme der Alpen. Nach einem aktiven Tag genießen Sie hier gehobene Küche und einen großen Spa-Bereich.

ACTIVE

Perfekt für Wanderer

HIGHLIGHTS

Perfekt für Aktive

- Direkte Lage am Vierwaldstättersee mit großem Spa-Bereich und Zugang zum Seestrand
- Perfekter Ausgangspunkt für Wanderungen und Radtouren
- Fahrradverleih gegen Gebühr und Tourenplanung im Hotel. Lunchpakete können für Ganztagestouren bestellt werden

Ausflugstipp

Die Pilatusbahn, die steilste Zahnradbahn der Welt, verbindet Alpnachstad und Pilatus Kulm. Erleben Sie eine besondere Fahrt vorbei an blühenden Alpenwiesen und markanten Felsformationen

LAGE

- zum Ortszentrum: ca. 1 km
- zum Bahnhof: Küssnacht, ca. 7 km

AUSSTATTUNG

- offizielle Landeskategorie: 4 Sterne
- Anzahl Wohneinheiten: 25
- Garage
- WLAN, in der gesamten Anlage
- 3 À-la-carte-Restaurants
- Hallenbad
- 1 Pool: Sonnenschirme, Liegen

WOHNBEISPIEL

- Doppelzimmer seitlicher Seeblick (DB1/EB1), 26-30 qm, 1Bad, Balkon oder Terrasse
- weitere Unterkünfte buchbar

VERPFLEGUNG

- Frühstück, Halbpension

ERLEBEN

- Inklusive (teils Fremdanbieter)
- Wellness-Center: 1.500 qm
- Gegen Gebühr (teils Fremdanbieter)
- Fahrradverleih

Hotelpreise pro Person/Nacht in EUR inkl. ÜF		Anf H Leistung ZRH36001BT					
		Erw.	Kinder	A	B	C	D
DB1F	Doppelzimmer seitlicher Seeblick	2	0-1	162	178	167	178
DF1F	Doppelzimmer Seeseite	2	0-1	187	204	193	204

A: 4.1.-30.4. B: 1.5.-30.9. C: 1.10.-27.12. D: 28.12.-31.12.
Frühbucher: Bei Buchung bis 31.3. sparen Sie 10% **Halbpension (H)**: Bei Aufenthalt vom 4.1.-30.4. + EUR 64, Kinder bis 12 Jahre inklusive, bei Aufenthalt vom 1.5.-31.12. + EUR 66, Kinder bis 12 Jahre inklusive
Mindestaufenthalt: 3 Nächte vom 29.3.-1.4., 1.5.-30.9., 1.11.-3.11., 21.12.-31.12. **An-/Abreise:** täglich

TERENTEN



- + Umfangreiches Bergsport- & Aktivprogramm inklusive
- + Verleih von Wanderausrüstung
- + Persönliche Tourenberatung

BIKEN	<input type="checkbox"/>
WANDERN	<input checked="" type="checkbox"/>
WASSERSPORT	<input type="checkbox"/>
WINTERSPORT	<input type="checkbox"/>

Falkensteiner Hotel & Spa Sonnenparadies ♦♦♦♦

Im sonnenfreudigsten Dorf Südtirols erwarten Sie aufregende Bergabenteuer rund um den Kronplatz. Genießer freuen sich über kulinarische Erlebnisse und das wohltuende Spa im Hotel!

ACTIVE

Perfekt für Wanderer

HIGHLIGHTS

Ideal für Wanderer

Geführte Bergtouren, Wanderungen, und Nordic Walking
Infos zu Wanderungen in der Umgebung
Verleih von Rucksäcken und Wanderstöcken

Ideal für Aktivurlauber

Radverleih und geführte Biketouren im Hotel
Rafting und Canyoning/Kajak in der Umgebung
Südtirols größtes Skigebiet „Kronplatz“ liegt in der Nähe
Partner Skiverleih vor Ort, Schneeschuhe und Rodel-Schlitten im Hotel
Terner Sonnenlift direkt am Hotel für Anfänger geeignet

LAGE

▪ zum Ortszentrum: Terenten, ca. 150 m

AUSSTATTUNG

- offizielle Landeskategorie: 4 Sterne
- Anzahl Wohneinheiten: 40
- Parkplatz
- Ski-/Trockenraum
- WLAN
- Restaurant
- Bar
- Hallenbad
- 1 Pool: beheizbar

WOHNBEISPIEL

▪ Doppelzimmer (DB1), 21–25 qm, Haartrockner, Safe, Balkon, TV

▪ weitere Unterkünfte buchbar

VERPFLEGUNG

▪ Halbpension Plus

ERLEBEN

Inklusive (teils Fremdanbieter)
▪ Spa: Aquapura SPA
▪ Fitnessraum

Hotelpreise pro Person/Nacht in EUR inkl. HP+ Anf H Leistung **BZO22277BT**

	Erw.	Kinder	A	B	C	D	E
DB1M Doppelzimmer	2	0-1	216	174	118	130	138
EB1M Doppelzimmer Alleinnutzung	1	0	246	204	148	160	168
FB1M Familienzimmer	2	0-2	228	184	124	138	146

A: 1.1.–2.1.B: 3.1.–6.1., 9.2.–13.2. C: 7.1.–11.1., 3.3.–7.3., 10.3.–16.3. D: 12.1.–1.2., 18.2.–2.3., 8.3.–9.3. E: 2.2.–8.2., 14.2.–17.2.

Frühbucher: Bei Buchung bis 31.10. und Aufenthalt vom 7.1.–17.1., 22.1.–8.2., 14.2.–16.3. sparen Sie 10% (Aufenthalt 3–4 Nächte), bei Buchung bis 31.10. und Aufenthalt vom 7.1.–17.1., 22.1.–8.2., 14.2.–16.3. sparen Sie 20% (Mindestaufenthalt 5 Nächte), bei Buchung bis 31.10. und Aufenthalt vom 9.2.–13.2. sparen Sie 10% (Mindestaufenthalt 5 Nächte) **Mindestaufenthalt:** 7 Nächte vom 1.1.–2.1., 3 Nächte vom 3.1.–6.1., 2 Nächte vom 7.1.–8.2., 14.2.–16.3., 5 Nächte vom 9.2.–13.2. **An-/Abreise:** täglich

Hinweis: Reise-Angebote 17.3.–31.12. in Ihrem Reisebüro

OBereggen/SÜDTIROL-TRENTINO



- + Wander- und Radparadies
- + Für sportlich dynamische Gäste
- + Kulinarische Spezialitätenabende und Highlights aus der Küche

BIKEN	<input type="checkbox"/>
WANDERN	<input checked="" type="checkbox"/>
WASSERSPORT	<input type="checkbox"/>
WINTERSPORT	<input type="checkbox"/>

Sporthotel Obereggen ♦♦♦♦

Am Fuße des Rosengartens und Latemars gelegen, ist das Sporthotel Obereggen in ein wahres Naturparadies auf 1.500 m Höhe eingebettet. Erholung finden Sie im modernen Wellnessbereich.

ACTIVE

Perfekt für Wanderer

HIGHLIGHTS

Ideal für Outdoor-Aktive

- Direkt an den Aufstiegsanlagen „Eben“ und „Oberholz“
- Stolze 530 vielseitige Wanderkilometer
- Wandervorschläge und begleitete Touren im Hotel
- 5 abenteuerliche Klettersteige
- Trails und Bikeparks direkt vor der Tür
- 48 Pistenkilometer allein im Skigebiet Obereggen
- Schneeschuhwandern, Rodeln, Langlauf und Snowpark mit Tables, Kicker und Woodline
- Après-Ski im Hotel
- Geheimtipp: Verschlungene Bergstraßen für ein atemberaubendes Motorradlebnis; Garage, Waschmöglichkeit

LAGE

- zum Ortszentrum: Eggen, ca. 3 km
- zum Bahnhof: Bozen, ca. 30 km
- Höhe Ort: ca. 1.550 m

AUSSTATTUNG

- offizielle Landeskategorie: 4 Sterne
- Anzahl Wohneinheiten: 59
- Parkplatz
- Garage (ca. 5 EUR/Tag)
- WLAN, in der gesamten Anlage
- À-la-carte-Restaurant
- Hallenbad

WOHNBEISPIEL

▪ Doppelzimmer Campanili (DB1), 26–30 qm, Doppelbett, Safe, Balkon

▪ weitere Unterkünfte buchbar

VERPFLEGUNG

▪ Halbpension

ERLEBEN

Inklusive (teils Fremdanbieter)
▪ Spa
▪ Gegen Gebühr (teils Fremdanbieter)
▪ Fahrradverleih

Hotelpreise pro Person/Nacht in EUR inkl. HP Anf H Leistung **BZO52016BT**

	Erw.	Kinder	A	B	C	D	E	F
DB1H Doppelzimmer Campanili	2	0-2	220	195	235	164	179	203
DB2H Latemar Suite	2	0-2	–	–	–	203	213	245
WB1H Torre di Pisa	2	0-2	301	239	310	229	245	279

A: 1.1.–7.1., 29.1.–3.2., 12.2.–24.3.–6.4.B: 8.1.–28.1. C: 4.2.–11.2. D: 8.6.–29.6., 22.9.–6.10. E: 30.6.–3.8., 25.8.–21.9. F: 4.8.–24.8.

Frühbucher: Bei Buchung bis 31.3. sparen Sie 8% (maximaler Aufenthalt 3 Nächte)

Preisvorteil: 15% Ermäßigung ab 4 Nächten **Mindestaufenthalt:** 3 Nächte **An-/Abreise:** täglich

Hinweis: Reise-Angebote 7.10.–31.12. in Ihrem Reisebüro

SEIS AM SCHLERN



- + Vielseitiges Aktiv-Programm mit professioneller Beratung vor Ort
- + Größter Außenpool im Seiser-Alm-Gebiet

BIKEN	<input type="checkbox"/>
WANDERN	<input type="checkbox"/>
WASSERSPORT	<input type="checkbox"/>
WINTERSPORT	<input type="checkbox"/>

Activehotel Diana ♦♦♦♦

Inmitten eines großen Parks, ruhig und in zentraler Lage von Seis gelegen. Der ideale Ausgangspunkt für Touren auf der Seiser Alm – genießen Sie den herrlichen Ausblick auf die Dolomiten.

ACTIVE Perfekt für Wanderer

HIGHLIGHTS

Ideal für Wanderer

- individuelle Beratung
- 4 gef. Wanderungen (Gebühr)
- Wander-Präsentationsabend
- kostenloser Verleih von Rucksäcken und Stöcken

Ideal für Radfahrer

- 29 Mountainbike Strecken
- 1000 km Radwege
- 10 E-Bikes Giant Stance E+ zum Verleih
- 1 geführte E-Bike Tour (Geb.)
- 1 geführte Bike&Hike Tour

Ideal für Wintersportler

- Skipass Verkauf direkt im Hotel
- Ski Shuttle zur Talstation
- 3 geführte Skitouren (Gebühr)
- 2 geführte Schneeschuh-Wanderungen (Gebühr)
- 1 gef. Winterwanderung (Geb.)

- LAGE**
- zum Bahnhof: Bozen, ca. 24 km
- AUSSTATTUNG**
- offizielle Landeskategorie: 4 Sterne
 - Anzahl Wohneinheiten: 58
 - Parkplatz
 - Garage
 - WLAN, in der gesamten Anlage
 - Hallenbad
 - 1 Pool: ca. 1.6.–30.9.
- WOHNBEISPIEL**
- Doppelzimmer Komfort (DF1), 26–30 qm, Komfort, Bademantel, Haartrockner, Safe, Kühlschrank, Balkon
 - weitere Unterkünfte buchbar
- VERPFLEGUNG**
- Halbpension
- ERLEBEN**
- Inklusive (teils Fremdanbieter)
- Saunabereich
 - Fahrradverleih

PARTSCHINS



- + Wander- und Fahrradparadies
- + Persönliche Tourenberatung
- + Wunderschöne Panoramalage auf 642 Höhenmeter

BIKEN	<input type="checkbox"/>
WANDERN	<input type="checkbox"/>
WASSERSPORT	<input type="checkbox"/>
WINTERSPORT	<input type="checkbox"/>

das stachelburg ♦♦♦♦

Wiesen und Almen, Wälder und Täler, bei strahlendem Sonnenschein und würziger Bergluft: das ist Wanderurlaub in Partschins! das stachelburg Hotel erwartet Sie nahe der Texelbahn.

ACTIVE Perfekt für Radfahrer

HIGHLIGHTS

Sternwandern Texelgruppe

Das imposanteste Naturschutzgebiet Südtirols erstreckt sich vom Etschtal bis zu den Dreitausendern der Öztaler Alpen. Einfache Wanderwege führen durch das Mittelgebirge. Sportlichere Touren verlaufen über den Meraner Höhenweg, geübte Bergsteiger erklimmen einen der 13 Dreitausender im Naturpark. (1x wöchentl. geführte Wanderung, Wanderkarten)

Tourenbeispiel: Ein beliebter Weg führt über den Waalweg zum Partschinser Wasserfall, der als einer der Schönsten im gesamten Alpenraum gilt, weiter nach Plars und wieder zurück. + 238 hm / – 662 hm, ca. 10 km

- LAGE**
- zum Stadtzentrum: Partschins, ca. 50 m
 - zum Stadtzentrum: Meran, ca. 8 km
 - zentral, ruhig
- AUSSTATTUNG**
- offizielle Landeskategorie: 4 Sterne
 - Anzahl Wohneinheiten: 33
 - Parkplatz
 - WLAN, in der gesamten Anlage
 - À-la-carte-Restaurant
 - Bar
 - Hallenbad
- WOHNBEISPIEL**
- Doppelzimmer Alpina (DB1), 21–25 qm, Nordseite, Westseite, Klimaanlage, Safe, Balkon (möbliert)
 - weitere Unterkünfte buchbar
- VERPFLEGUNG**
- Frühstück, Halbpension
- ERLEBEN**
- Inklusive (teils Fremdanbieter)
- Fitnessraum

Hotelpreise pro Person/Nacht in EUR inkl. HP		Anf H Leistung BZO47028BT				
		Erw.	Kinder	A	B	C
DF1H	Doppelzimmer Komfort	2	0	114	124	143
DD1H	Doppelzimmer Deluxe	2	0-2	124	133	152
FB1H	Familienzimmer	2	1-2	130	139	158

A: 28.5–5.7, 7.9–12.10. B: 6.7–2.8, 24.8.–6.9. C: 3.8.–23.8.

Preisvorteil: EUR 3.2 Ermäßigung ab 4–6 Nächte, EUR 6.5 Ermäßigung ab 7–9 Nächte, EUR 9.8 Ermäßigung ab 10–13 Nächte, EUR 13.1 Ermäßigung ab 14–99 Nächte **Mindestaufenthalt:** 3 Nächte **An-/Abreise:** täglich, Reise-Angebote 1.1.–27.5. u. 13.10.–31.12. in Ihrem Reisebüro

z. B. am 10.4.
im Doppelzimmer Alpina mit Frühstück
pro Person bei 2 Erw. € 115

Anf H Leistung BZO11041BT

DEUTSCHNOFEN/TRENTINO-SÜDTIROL



- + Einzigartige Lage am Fuße von Rosengarten und Latemar
- + Erica's Wanderservice mit geführten Wanderungen

BIKEN	<input type="checkbox"/>
WANDERN	<input type="checkbox"/>
WASSERSPORT	<input type="checkbox"/>
WINTERSPORT	<input type="checkbox"/>

Aktiv & Vital Hotel Erica ♦♦♦♦

Das Refugium des Wohlfühlens und der Entspannung empfängt seine Gäste mit modernem Alpen-Chic und familiärer Gastfreundschaft im Aktiv & Vital Hotel Erica.

ACTIVE

Perfekt für Radfahrer

HIGHLIGHTS

Perfekt für Aktive

- Einzigartige Lage am Fuße von Rosengarten und Latemar
- Erica's Wanderservice mit geführten Wanderungen
- An 6 Tagen der Woche geführte E-Bike Touren sowie Bike-Touren mit Guides
- 6 verschiedene Golfplätze in unmittelbarer Nähe des Hotels
- Familien-Erlebniswochen mit Wanderungen und Entdeckungsreisen
- Skiverleih und Skiservice beim Hotel in Deutschnofen
- 100 km Langlaufloipen und tolle Winterwanderwege
- Skipässe direkt im Hotel erhältlich

LAGE

- zum Ortszentrum: Deutschnofen, ca. 500 m

AUSSTATTUNG

- offizielle Landeskategorie: 4,5 Sterne
- Anzahl Wohneinheiten: 50
- Parkplatz
- Garage
- WLAN
- Hallenbad
- 1 Pool

WOHNBEISPIEL

- Doppelzimmer Latemar (DB1), 26-30 qm, Südseite, Sitzzecke, Doppelbett, Minibar kostenpflichtig, Balkon
- weitere Unterkünfte buchbar

VERPFLEGUNG

- Halbpension Plus

ERLEBEN

- Inklusive (teils Fremdanbieter)
- Wellness-Center

RIVA DEL GARDA/OBERITALIENISCHE SEEN & GARDASEE



- + Aktivhotel mit Tennisplatz
- + Geführte Ausflüge in die Natur
- + Wöchentliche Trainingsprogramme

BIKEN	<input type="checkbox"/>
WANDERN	<input type="checkbox"/>
WASSERSPORT	<input type="checkbox"/>
WINTERSPORT	<input type="checkbox"/>

Garda Sporting Club Hotel ♦♦♦♦

Von Olivenbäumen eingerahmt, verbindet das Clubhotel Sport und Entspannung, Pools, Tennisplätze, Fitnessstudio und die herrliche Natur begeistern Klein und Groß gleichermaßen.

ACTIVE

Perfekt für Wanderer

HIGHLIGHTS

Perfekt für Radfahrer

- Informationsmaterial zu Radrouten
- Werkstatt, Fahrradkeller und Fahrradraum mit Waschplatz
- Fahrradverleih in direkter Nähe, E-Bike-Verleih im Hotel
- Selbstbedienungswäscherei im Hotel

Aktivreisende

- Windsurfen, Kitesurfen und Segeln direkt am Strand
- Entspannte Wanderungen oder anspruchsvolle Trekking-Routen
- Klettern in direkter Umgebung mit Schwierigkeitsgrad 3a-9b
- Geführte Ausflüge wie Canyoning, Klettern und Trekkingrouten

LAGE

- Gardasee, ca. 1 km

AUSSTATTUNG

- offizielle Landeskategorie: 4 Sterne
- Anzahl Wohneinheiten: 40
- WLAN, in der gesamten Anlage
- Restaurant: mit Terrasse
- Lobbybar
- Hallenbad
- Gartenanlage
- 3 Pools: saisonal

WOHNBEISPIEL

- Doppelzimmer Superior (DS1), 21-25 qm, Poolblick, Dusche oder Badewanne, Klimaanlage, Safe, TV, Balkon
- weitere Unterkünfte buchbar

VERPFLEGUNG

- Frühstück

ERLEBEN

- Inklusive (teils Fremdanbieter)
- Spa

Hotelpreise pro Person/Nacht in EUR inkl. HP+	Anf H Leistung BZ001422BT				
	Erw.	Kinder	A	B	C
DB4M Doppelzimmer Latemar	2	0	170	179	209
WB1M Suite Dolomiten	2	0-2	188	202	227

A: 17.5.-29.6., 6.10.-2.11. B: 30.6.-3.8., 18.8.-5.10. C: 4.8.-17.8.

Frühbucher: Bei Buchung bis 60 Tage vor Anreise und Aufenthalt vom 14.7.-27.9. sparen Sie 10%, bei Buchung bis 30 Tage vor Anreise und Aufenthalt vom 17.5.-13.7., 28.9.-2.11. sparen Sie 10% (maximaler Aufenthalt 6 Nächte) **Preisvorteil:** EUR 3.2 Ermäßigung ab 4-6 Nächte, EUR 6.5 Ermäßigung ab 7 Nächten, 8% Ermäßigung ab 4 Nächten bei Aufenthalt vom 25.8.-27.9.

Spartermine: 7-6 bei Aufenthalt vom 17.5.-13.7., 28.9.-2.11. und Anreise Sa, So

Mindestaufenthalt: 3 Nächte vom 17.5.-19.7., 25.8.-2.11., 7 Nächte vom 20.7.-24.8.

An-/Abreise: täglich **Hinweis:** Reise-Angebote für 1.1.-16.5. und 18.8.-31.12. in Ihrem Reisebüro.

z. B. am 10.5.
im Doppelzimmer Superior mit Frühstück
pro Person bei 2 Erw.

€ 94

Anf H Leistung VRN50420BT

ARCO



- + Neues, stylisches Hotel
- + Outdoorparadies Arco
- + Rooftop Wellness Area

BIKEN	<input type="checkbox"/>
WANDERN	<input type="checkbox"/>
WASSERSPORT	<input type="checkbox"/>
WINTERSPORT	<input type="checkbox"/>

Hoody Active & Happiness Hotel ♦♦♦♦

Mit dem neuen HOODY trifft Abenteuer auf Gastfreundschaft. Das stylische Hotel ist ein Paradies für alle Outdoor Sportler am nördlichen Gardasee.

Perfekt für Radfahrer

HIGHLIGHTS

Ideal für Biker

- Videoüberwachter Fahrrad-abstellraum mit Werkstatt
- E-Bike-Ladestation
- Fahrrad-, Mountainbike- und E-Bike-Vermietung (Gebühr)

Ideal für Fitnessfans

- Open-Air-Fitnessstudio auf dem Dach

Ideal für Wanderer

- Wanderwege rund um Arco

Ideal für Kletterfans

- 150 Sportklettergebiete rund um das Kletterparadies Arco

LAGE

- zum Ortszentrum: Arco, ca. 600 m
- zum See: Gardasee, ca. 5 km

AUSSTATTUNG

- offizielle Landeskategorie: 4 Sterne
- Anzahl Wohneinheiten: 41
- Garage
- WLAN, in der gesamten Anlage
- Frühstücksraum, Bar mit Terrasse, Bar
- Terrasse, Dachterrasse
- Whirlpool

WOHNBEISPIEL

- Doppelzimmer (DB1), 16-20 qm, Bademantel, Klimaanlage, Minibar kostenpflichtig, Safe, Balkon
- weitere Unterkünfte buchbar

VERPFLEGUNG

- Frühstück

ERLEBEN

- Inklusive (teils Fremdanbieter)
- Sauna & Relax Bereich auf der Dachterrasse

z. B. am 25.4.
im Doppelzimmer mit Frühstück
pro Person bei 2 Erw.

€ 77

Anf H Leistung VRN00273BT

TREMOSINE SUL GARDA



- + Routenvorschläge
- + Panoramalage auf 700 m
- + Wellnessbereich
- + Hochwertige regionale Küche

BIKEN	<input type="checkbox"/>
WANDERN	<input type="checkbox"/>
WASSERSPORT	<input type="checkbox"/>
WINTERSPORT	<input type="checkbox"/>

Hotel Le Balze Aktiv & Wellness ♦♦♦♦

Wandern zwischen mediterranem Klima und alpiner Landschaft umgeben von mächtigen Zweitausendern, uralten Olivenhainen und duftenden Zitronenbäumen.

ACTIVE

82% | 20 Bewertungen

HIGHLIGHTS

Sternwandern Tremosine

Im Nordwesten des Gardasees erstreckt sich die Hochebene von Tremosine inmitten des Naturparks Alto Garda Bresciano. Wandertouren für jede Schwierigkeitsstufe, individuell (Routenvorschläge).

Tourenbeispiel

Tour 1: Monte Bestone Tremosine. Direkt ab dem Hotel wandern Sie zum Gipfel des Monte Bestone. +/- 300 hm, ca. 5 km

Tour 2: Monte Baldo. Ab Malcesine (Eigenreise), dort per Seilbahn „Monte Baldo“ (nicht inkl.) zur Ebene „Tratto Spino“ (1760 m), entlang des „Sentiero del Venetrar“ erfolgt der Abstieg. + 285 hm/- 1.950 hm, ca. 13 km

LAGE

- zum Ortszentrum: Tremosine, ca. 2 km
- zum Ortszentrum: Limone, ca. 10 km
- Höhe Ort: ca. 700 m

AUSSTATTUNG

- offizielle Landeskategorie: 4 Sterne
- Anzahl Wohneinheiten: 71
- Parkplatz
- Garage (ca. 6 EUR/Tag)
- WLAN, in der gesamten Anlage
- Restaurant
- Hallenbad

WOHNBEISPIEL

- Doppelzimmer (DB1), 16-20 qm, Seeseite, renoviert, Dusche, Kühlschrank, Balkon
- weitere Unterkünfte buchbar

VERPFLEGUNG

- Halbpension

Hotelpreise pro Person/Nacht in EUR inkl. HP Anf H Leistung VRN45003BT

	Erw.	Kinder	A	B	C	D	E
DB1H Doppelzimmer	2	0-1	75	65	71	84	92
DBIH Doppelzimmer Seeblick	2	0-1	88	78	84	97	105
RB1H Vierbettzimmer	2	1-2	91	80	86	99	108
EB1H Einzelzimmer	1	0	111	99	108	120	128

A: 28.3.-30.4., 4.9.-18.9. B: 1.5.-17.5., 28.9.-12.10. C: 18.5.-28.6., 19.9.-27.9. D: 29.6.-5.7., 18.8.-3.9. E: 6.7.-17.8.

Frühbucher: Bei Buchung bis 31.3. und Aufenthalt vom 28.3.-30.4., 6.7.-13.9. sparen Sie 10%, bei Buchung ab 14. bis 31.8. und Aufenthalt vom 7.9.-13.9. sparen Sie 5% (maximaler Aufenthalt 7 Nächte), bei Buchung ab 14. bis 31.8. und Aufenthalt vom 14.9.-12.10. sparen Sie 5% (max. Aufenthalt 6 N.), bei Buchung bis 31.3. und Aufenthalt vom 1.5.-5.7., 14.9.-12.10. sparen Sie 10% (maximaler Aufenthalt 6 Nächte)

Preisvorteil: 15% Ermäßigung ab 7 N. bei Aufenthalt vom 1.5.-5.7., 14.9.-12.10.
Mindestaufenthalt: 4 Nächte vom 28.3.-30.4., 6.7.-17.8., 3 N. vom 9.5.-11.5., 18.5.-1.6., 18.8.-6.9., 2 Nächte vom 2.6.-5.7., 7.9.-27.9. **An-/Abreise:** täglich
Hinweis: Reise-Angebote für 1.1.-27.3. und 13.10.-31.12. in Ihrem Reisebüro.

RIVA DEL GARDA



- + Multi-Sportzentrum
 - + Direkt am See, inmitten eines Parks gelegen - perfekter Ausgangspunkt für Aktivurlauber
- | | | | |
|-------------|-------------------------------------|-------------------------------------|-------------------------------------|
| BIKEN | <input type="checkbox"/> | <input type="checkbox"/> | <input type="checkbox"/> |
| WANDERN | <input type="checkbox"/> | <input type="checkbox"/> | <input type="checkbox"/> |
| WASSERSPORT | <input checked="" type="checkbox"/> | <input checked="" type="checkbox"/> | <input checked="" type="checkbox"/> |
| WINTERSPORT | <input type="checkbox"/> | <input type="checkbox"/> | <input type="checkbox"/> |

TORBOLE



- + Idyllische Lage inmitten von Weinbergen und Olivenbäumen
 - + Routen ab Hotel
 - + Persönliche Tourenberatung
- | | | | |
|-------------|-------------------------------------|-------------------------------------|-------------------------------------|
| BIKEN | <input type="checkbox"/> | <input type="checkbox"/> | <input type="checkbox"/> |
| WANDERN | <input checked="" type="checkbox"/> | <input checked="" type="checkbox"/> | <input checked="" type="checkbox"/> |
| WASSERSPORT | <input checked="" type="checkbox"/> | <input checked="" type="checkbox"/> | <input checked="" type="checkbox"/> |
| WINTERSPORT | <input type="checkbox"/> | <input type="checkbox"/> | <input type="checkbox"/> |

Du Lac et Du Parc Grand Resort ♦♦♦♦♦

Das komfortable Resort liegt inmitten eines Parks und bietet mit seinem Tennisplatz, dem Multi-Sportzentrum sowie dem Bike Raum ideale Voraussetzungen für einen Aktivurlaub.

92% | 15 Bewertungen

HIGHLIGHTS	
Ideal für Radfahrer	<ul style="list-style-type: none"> ▪ Videoüberwachter Fahrradabstellraum mit kleiner Werkstatt ▪ Bike-Vermietung
Ideal für Fitnessfans	<ul style="list-style-type: none"> ▪ Sportkurse u. a. Pilates, Body Tonic u. v. m.
Ideal für Tennisspieler	<ul style="list-style-type: none"> ▪ Tennissandplatz direkt im Hotel (Gebühr) ▪ Tenniskurse (Gebühr)
Ideal für Wassersportler	<ul style="list-style-type: none"> ▪ Windsurfen: Geräte- und Kurse (Gebühr) ▪ Segelkurse (Gebühr)

- LAGE**
- direkt am See
 - zum Strand: ca. 100 m (Kiesstrand)
- AUSSTATTUNG**
- offizielle Landeskategorie: 4 Sterne superior
 - Anzahl Wohneinheiten: 254
 - Garage
 - WLAN, in der gesamten Anlage
 - À-la-carte-Restaurant
 - Restaurant
 - Poolbar, Lounge-Bar
 - Hallenbad
 - 2 Pools: ca. 1,5.-30,9.
- WOHNBEISPIEL**
- Doppelzimmer Parc (DB1), 21-25 qm, Parkseite, Parkblick, 1 Bad, Klimaanlage, Minibar, Safe, Balkon
 - weitere Unterkünfte buchbar
- VERPFLEGUNG**
- Frühstück, Halbpension

	Hotelpreise pro Person/Nacht in EUR inkl. ÜF		Anf H Leistung VRN52101BT			
	Erw.	Kinder	A	B	C	D
DB1F Doppelzimmer Parc Room	2	0-1	127	200	224	245
WB1F Suite Murialdo Premier	2	0-1	217	291	340	367
WBGF Suite Murialdo Elite	2	0-2	258	407	473	530
EB1F Einzelzimmer	1	0	216	327	351	396

A: 22.3.-27.3., 7.4.-8.5., 3.11.-24.12. B: 28.3.-6.4., 6.10.-2.11., 25.12.-31.12. C: 9.5.-11.7., 8.9.-5.10. D: 12.7.-7.9.
Frühbucher: Bei Buchung bis 29.2. sparen Sie 5% **Halbpension (H):** + EUR 49, Kinder bis 6 Jahre inklusive, Kinder von 7 bis 13 Jahren + EUR 27 **Spartermine:** 7=6 bei Aufenthalt vom 22.3.-11.7., 8.9.-31.12.
Mindestaufenthalt: 2 Nächte vom 12.7.-7.9. **An-/Abreise:** täglich

Villa Stella ♦♦♦♦♦

Das familiär, von passionierten Bikern geführte Sporthotel bietet ideale Voraussetzungen für einen Aktivurlaub. Nach einem ereignisreichen Tag lädt der idyllische Garten zum Entspannen ein.

ACTIVE Perfekt für Radfahrer 98% | 32 Bewertungen

HIGHLIGHTS	
Ideal für Radfahrer	<ul style="list-style-type: none"> ▪ Videoüberwachter Fahrradraum ▪ Trockenraum für Sportkleidung ▪ Fahrradwerkstatt, Waschplatz ▪ Fahrradvermietung (Gebühr), MTB Verleih in der Nähe ▪ Karten- und Infomaterial ▪ Lunchpaket auf Anfrage
Ideal für Kletterer	<ul style="list-style-type: none"> ▪ 2000 Routen zum Sportklettern ▪ Große Anzahl von Klettersteigen
Ideal für Wassersportler	<ul style="list-style-type: none"> ▪ Surf- und Segelschulen am Gardasee, buchbar über Fremdanbieter vor Ort (Gebühr) ▪ Abstellplatz für Segelmaterial

- LAGE**
- zum Ortszentrum: Torbole, ca. 800 m
 - zum See: Gardasee ca. 1,50 km
- AUSSTATTUNG**
- offizielle Landeskategorie: 3,5 Sterne
 - Anzahl Wohneinheiten: 44
 - Parkplatz
 - Garage (ca. 5 EUR/Tag)
 - WLAN, in der gesamten Anlage
 - Frühstückssaal, Bar
 - 1 Pool: Liegen
- WOHNBEISPIEL**
- Doppelzimmer A. Board Haupthaus (DBU), 16-20 qm, Hauptgebäude, Klimaanlage, Balkon oder Terrasse
 - weitere Unterkünfte buchbar
- VERPFLEGUNG**
- Frühstück
- ERLEBEN**
- Inklusive (teils Fremdanbieter)
 - Saunabereich

	Hotelpreise pro Person/Nacht in EUR inkl. ÜF		Anf H Leistung VRN01409BT		
	Erw.	Kinder	A	B	C
DBUF Doppelzimmer A.Board Haupthaus	2	0-1	59	69	63
DBVF Doppelzimmer Discover Dependence	2	0-1	63	74	67
EB1F Doppelzimmer als Alleinbenutzung A.Board	1	0	82	97	89

A: 9.3.-28.3., 14.-30.4., 6.10.-2.11. B: 29.3.-31.3., 1.5.-4.5., 9.5.-11.5., 17.5.-19.5., 30.5.-7.9.
 C: 5.5.-8.5., 12.5.-16.5., 20.5.-29.5., 8.9.-5.10.
Mindestaufenthalt: 3 Nächte vom 28.3.-31.3., 1.5.-4.5., 9.5.-11.5., 17.5.-29.5., 8.9.-27.9., 2 Nächte vom 5.5.-8.5., 12.5.-16.5., 28.9.-5.10., 4 Nächte vom 30.5.-7.9. **An-/Abreise:** täglich

KRK



- + Große Poolanlage
- + Bike-Routenvorschläge
- + Sehr nah am Kiesstrand und an der Promenade gelegen

BIKEN	<input type="checkbox"/>	<input type="checkbox"/>	<input type="checkbox"/>
WANDERN	<input type="checkbox"/>	<input type="checkbox"/>	<input type="checkbox"/>
WASSERSPORT	<input type="checkbox"/>	<input type="checkbox"/>	<input type="checkbox"/>
WINTERSPORT	<input type="checkbox"/>	<input type="checkbox"/>	<input type="checkbox"/>

Corinthia Baška Sunny Hotel by Valamar ♦♦♦

Das Corinthia Baška Sunny by Valamar ist der perfekte Ausgangspunkt für alle, die Krk mit dem Fahrrad erkunden möchten, kreuz und quer über die Insel verlaufen zahlreiche Radwege.

ACTIVE Perfekt für Wanderer 81% | 47 Bewertungen

HIGHLIGHTS

Ideal für Wanderer

- 19 Wanderrouten und 90 km markierte Wanderstrecke
- Geführte Wanderungen mit Guide (vorab reservieren)
- Kartenmaterial und GPS Daten

Ideal für Radfahrer

- Fahrradabstellraum, Waschplatz, Werkzeug
- Karten- und Infomaterial

Ideal für Wassersportler

- Kajak, Tauchen, Windsurfen (Gebühr)

Sportmöglichkeiten

- Fitnessstudio
- Beachvolleyballplatz im Baška Beach Camping Resort, ca. 150 m entfernt

LAGE

- zum Strand: ca. 50 m
- zum Ortszentrum: ca. 300 m

AUSSTATTUNG

- offizielle Landeskategorie: 3 Sterne
- Anzahl Wohneinheiten: 340
- Parkplatz (kostenpflichtig)
- WLAN, in der gesamten Anlage
- Buffetrestaurant
- Poolbar, Bar
- Liegen (kostenpflichtig), Whirlpool
- 1 Pool

WOHNBEISPIEL

- Doppelzimmer Gartenblick (DBG), 16–20 qm, Dusche, Klimaanlage, Safe
- weitere Unterkünfte buchbar

VERPFLEGUNG

- Vollpension

ERLEBEN

- Gegen Gebühr (teils Fremdanbieter)
- Wellness-Center

z. B. am 25.5.
im Doppelzimmer Gartenblick mit Vollpension
pro Person bei 2 Erw. **€ 85**

Anf H Leistung RJK19001BT

VELI LOSINJ



- + Wellness
- + Tägliches Aktivprogramm
- + Pool in Panoramalage
- + Meerwasserhallenbad

BIKEN	<input type="checkbox"/>	<input type="checkbox"/>	<input type="checkbox"/>
WANDERN	<input type="checkbox"/>	<input type="checkbox"/>	<input type="checkbox"/>
WASSERSPORT	<input type="checkbox"/>	<input type="checkbox"/>	<input type="checkbox"/>
WINTERSPORT	<input type="checkbox"/>	<input type="checkbox"/>	<input type="checkbox"/>

Vitality Hotel Punta ♦♦♦♦

In wunderschöner Lage oberhalb des Meeres auf einer Landzunge ist das Hotel eine wahre Oase für einen entspannenden und zugleich aktiven Urlaub.

ACTIVE 88% | 15 Bewertungen

HIGHLIGHTS

Ideal für Radfahrer

- Fahrradvermietung (Gebühr)

Ideal für Tennisspieler

- 12 Tennisplätze (4 davon mit Flutlicht)
- Tenniskurse (Gebühr)

Ideal für Aktivurlauber

- Helath & Fitnessprogramm, u. a. Yoga, Aqua Gymnastik, Nordic Walking (z. T. gegen Gebühr)
- Ernährungsberatung, Personal Training (Gebühr)
- 7 Meter Kletterwand im Hotel, SUP

LAGE

- zum Ortszentrum: ca. 400 m
- zum Strand: ca. 100 m

AUSSTATTUNG

- offizielle Landeskategorie: 4 Sterne
- Anzahl Wohneinheiten: 364
- Parkplatz
- Garage (kostenpflichtig)
- WLAN, in der Lobby, im Zimmer
- Buffetrestaurant
- Hallenbad
- 3 Pools

WOHNBEISPIEL

- Doppelzimmer Gartenblick (DBG), 21–25 qm, Parkseite, Klimaanlage, Balkon
- weitere Unterkünfte buchbar

VERPFLEGUNG

- Frühstück, Halbpension

ERLEBEN

- Inklusive (teils Fremdanbieter)
- Wellness-Center
- Saunabereich

Hotelpreise pro Person/Nacht in EUR inkl. ÜF		Anf H Leistung RJK30002BT					
		Erw.	Kinder	A	B	C	D
DBGF	Doppelzimmer Gartenblick	2	0	104	61	82	124
DBCF	Doppelzimmer Meerseite	2	0	113	66	90	134
DBMF	Doppelzimmer Meerblick	2	0	138	84	109	162
WBMF	Suite Meerblick	2	0–2	176	107	138	203

A: 1.1.–1.11., 15.6.–30.6., 26.8.–7.9., 29.12.–31.12. B: 2.1.–25.4., 2.5.–7.5., 23.9.–28.12. C: 26.4.–1.5., 8.5.–14.6., 8.9.–22.9. D: 1.7.–25.8.

Frühbücher: Bei Buchung bis 31.1. und Aufenthalt vom 2.1.–14.6., 110.–28.12. sparen Sie 22%, bei Buchung bis 31.1. und Aufenthalt vom 15.6.–31.7., 21.8.–30.9. sparen Sie 20%, bei Buchung bis 31.1. und Aufenthalt vom 1.8.–20.8. sparen Sie 15% **Halbpension (H):** Bei Aufenthalt vom 2.1.–14.6., 23.9.–28.12. + EUR 23, Kinder bis 4 Jahre inklusive, Kinder von 5 bis 11 Jahren 50%, bei Aufenthalt vom 15.6.–22.9. + EUR 27, Kinder bis 4 Jahre inklusive, Kinder von 5 bis 11 Jahren 50%, bei Aufenthalt vom 29.12.–31.12. + EUR 32, Kinder bis 4 Jahre inklusive, Kinder von 5 bis 11 Jahren 50% **Mindestaufenthalt:** 3 Nächte vom 1.1.–1.11., 15.6.–30.6., 26.8.–7.9., 29.12.–31.12., 2 Nächte vom 2.1.–14.6., 8.9.–28.12., 5 Nächte vom 1.7.–25.8. **An-/Abreise:** täglich

POREC



- | | | |
|---------------------------------|-------------|--------------------------|
| + E-Bike oder Leihrad inklusive | BIKEN | <input type="checkbox"/> |
| + Professionelle Sportschule | WANDERN | <input type="checkbox"/> |
| + Große Poollandschaft | WASSERSPORT | <input type="checkbox"/> |
| + Aktiv- und Animationsprogramm | WINTERSPORT | <input type="checkbox"/> |

RABAC



- | | | |
|-------------------------------------|-------------|--------------------------|
| + Persönliche Tourenberatung | BIKEN | <input type="checkbox"/> |
| + Routenvorschläge, geführte Touren | WANDERN | <input type="checkbox"/> |
| + Fitnessprogramm inklusive | WASSERSPORT | <input type="checkbox"/> |
| | WINTERSPORT | <input type="checkbox"/> |

Valamar Tamaris Resort ♦♦♦♦

Umgeben von einer herrlichen Landschaft und einem der schönsten Kieselstrände der Halbinsel Lanterna, können Sie einen sportlichen Urlaub erleben!

ACTIVE Perfekt für Radfahrer 86% | 30 Bewertungen

HIGHLIGHTS

Ideal für Biker

- Tourenvorschläge/Karten
- Bikeverleih
- Geführte Radtouren
- Fahrradabstellplatz, Werkzeug
- Lunchpakete (Gebühr)

Ideal für Tennisspieler

- Tenniscamp Hannes Zischka Sportreisen
- 21 Tennisfreiplätze, Kurse (Gebühr)

Ideal für Wassersportler

- Tauchschule, -kurse & Surf-/Segelkurse (Gebühr)
- Schnupperkurse Segeln, Windsurfen, SUP

LAGE

- zum Strand: ca. 100 m
- zum Ortszentrum: ca. 13 km

AUSSTATTUNG

- offizielle Landeskategorie: 4 Sterne
- Anzahl Wohneinheiten: 421
- Parkplatz
- WLAN, in der gesamten Anlage
- Kino
- 2 A-la-carte-Restaurants
- Buffetrestaurant
- Poolbar, Bar
- 2 Pools

WOHNBEISPIEL

- Doppelzimmer Superior (DS1/DC1), Hauptgebäude, Dusche, Haartrockner, Klimaanlage, Safe, Balkon
- weitere Unterkünfte buchbar

VERPFLEGUNG

- All Inclusive

ERLEBEN

- Inklusive (teils Fremdanbieter)
- Saunabereich

z. B. am 20.4.
im Doppelzimmer Superior mit Alles inklusive
pro Person bei 2 Erw. **€ 145**

Anf H Leistung PUY12035BT

Girandella Valamar Collection Resort designed for Adults ♦♦♦♦

Die weitläufige Resortanlage liegt in einer malerischen Bucht in der Nähe der herrlichen Strände und bietet erstklassige Sporterlebnisse, attraktive Pools und Unterhaltung für jeden Geschmack.

ACTIVE Perfekt für Radfahrer 91% | 117 Bewertungen

HIGHLIGHTS

Ideal für Biker

- „Bike Center Rabac“ im Valamar Girandella Resort, führendes Bike-Zentrum Kroatiens
- Familienradweg, Rundweg auf dem Gelände des Valamar Collection Girandella Resorts
- Bike Park Rabac: spezielle Single- und Flow-Trails auf Sandboden oder Gelände

Ideal für Tennisspieler

- Tenniscamp Hannes Zischka im Resort, 14 Sand-Tennisplätze

Ideal für Fitnessfans

- Tägliches Stay Fit Programm vom 1.6. bis 1.9.

Ideal für Wassersportler

- „V Sport Point“ im Valamar Collection Girandella Resort mit fachkundigem Personal

LAGE

- zum Strand: ca. 50 m
- zum Ortszentrum: ca. 1,50 km

AUSSTATTUNG

- offizielle Landeskategorie: 4 Sterne
- Anzahl Wohneinheiten: 106
- Parkplatz
- WLAN, in der gesamten Anlage
- 2 A-la-carte-Restaurants
- Buffetrestaurant
- hoteleigene Strandbar, Poolbar, Bar
- Relaxpool: nur für Erwachsene

WOHNBEISPIEL

- Doppelzimmer Superior Gartenblick (DSG/DCG), 16-20 qm, Parkblick, Dusche, Klimaanlage, Minibar kostenpflichtig, Safe, Balkon
- weitere Unterkünfte buchbar

VERPFLEGUNG

- Frühstück

ERLEBEN

- Inklusive (teils Fremdanbieter)
- Spa: 230 qm, ab 16 Jahre

z. B. am 15.5.
im Doppelzimmer Superior Gartenblick mit Frühstück
pro Person bei 2 Erw. **€ 132**

Anf H Leistung PUY17015BT

LAS PLAYITAS



- + Zertifizierte Guides
- + Routenvorschläge
- + Persönliche Tourenberatung
- + Professionelles Sportresort

BIKEN	<div style="width: 100%; height: 10px; background-color: #0056b3;"></div>
WANDERN	<div style="width: 25%; height: 10px; background-color: #0056b3;"></div>
WASSERSPORT	<div style="width: 100%; height: 10px; background-color: #0056b3;"></div>
WINTERSPORT	<div style="width: 0%; height: 10px; background-color: #0056b3;"></div>



Olympisches 50-m-Becken



Playitas Hotel ♦♦♦♦

Die weitläufige Anlage liegt ruhig am Hang, direkt an der malerischen Bucht Las Playitas mit vulkanischem Naturstrand. In einem der größten Sporttrainingszentren Europas finden alle Altersklassen ideale Bedingungen für ihren Aktivurlaub.

ACTIVE

Perfekt für Radfahrer

LAGE

- zum Strand: dunkel, naturbelassen, ca. 100 m
- zum Ortszentrum: ca. 5 km

AUSSTATTUNG

- offizielle Landeskategorie: 4 Sterne
- Anzahl Wohneinheiten: 457
- WLAN, in der gesamten Anlage
- 2 À-la-carte-Restaurants
- 2 Buffetrestaurants
- Poolbar, Snackbar
- 1 Pool: 50 m Sportpool, ganzjährig geöffnet, beheizbar
- 2 Pools: (beheizbar)

WOHNBEISPIEL

- Doppelzimmer (DB1/DP1), 26–30 qm, renoviert, 1 Bad, Klimaanlage, Safe, 1 TV (Sat-TV, Flachbildschirm), Balkon oder Terrasse
- Doppelzimmer Meerblick (DBM), 26–30 qm, Meerblick, renoviert, Klimaanlage, Safe, 1 TV (Sat-TV, Flachbildschirm), Balkon oder Terrasse
- Junior Suite (JB1), 31–35 qm, renoviert, kombinierter Wohn-/Schlafraum, Klimaanlage, Safe, 1 TV (Sat-TV, Flachbildschirm), Balkon oder Terrasse
- weitere Unterkünfte buchbar

VERPFLEGUNG

- Frühstück, Halbpension, Vollpension

ERLEBEN

- Gegen Gebühr (teils Fremdanbieter)
- Massagen
- Aerial Yoga
- Tauchen

SPORT

- Inklusive:
- Beachvolleyball
 - Basketball
 - Mehrzweck-Sportplatz
- Gegen Gebühr:
- Kletterwand
 - Badminton
 - Yoga
 - Personal Training
 - Indoor-Cycling
 - Schwimmkurse
 - Kampfsportcenter

HIGHLIGHTS

Ideal für Fitnessfans

- 50 m Olympischer Pool (beheizbar)
- 700 qm Fitnessbereich, Yoga-Terrasse
- Umfangreiches Aktivprogramm (u.a. Padel Tennis, Sporthallen für Ringen und Boxen, Handball etc.)
- Rundlaufstrecken zwischen 1,4 und 23 km, Geländelauf

Ideal für Radfahrer

- Cycle Center Bike-Vermietung (Mountainbikes, Cityräder, Rennräder, je Gebühr)
- Werkstatt mit Mechaniker
- Wöchentlich geführte Biketouren (Gebühr)

Ideal für Tennisspieler

- 5 Tennisplätze (Kunstrasen und Quarzsand, je Gebühr)
- Tenniskurse (Gebühr)

Ideal für Wassersportler

- Wassersportcenter (SUP, Surfen, Kite- und Windsurfing, Kayaking, je Gebühr)
- PADI Tauchschule (Gebühr)

Pro Person/Nacht in EUR inkl. ÜF	Anf H Leistung FUE20032BT		
	Erw.	Kinder	A B C
DB1F	2	0	72 81 90
DBMF	2	0	80 89 98
JB1F	2	0-1	77 86 96
JBMF	2	0-1	85 94 104

A: 1.5.-30.6. B: 1.7.-14.7., 24.8.-11.10. C: 15.7.-23.8., 12.10.-31.10.

Frühbucher: Bei Buchung bis 31.12. sparen Sie 15%, bei Buchung ab 1.1. bis 31.1. sparen Sie 10%

Preisvorteil: Bei Buchung ab 1.2. bis 31.10. 5% Ermäßigung ab 15 Nächten Vollpension (V): + EUR 33 Halbpension (H): + EUR 17 Halbpension Plus (M): + EUR 23 An-/Abreise: täglich

PORT DE POLLENÇA



- + Adults only, ab 18 Jahre
- + Ideale Lage am Tramuntana Gebirge für einen aktiven Urlaub
- + Große Pool-Area

BIKEN	<div style="width: 25%;"></div>
WANDERN	<div style="width: 25%;"></div>
WASSERSPORT	<div style="width: 25%;"></div>
WINTERSPORT	<div style="width: 0%;"></div>



Wohnbeispiel Juniorsuite

MarSenses Puerto Pollensa Hotel & Spa ♦♦♦♦

Die außergewöhnliche Lage des MarSenses Puerto Pollensa & Spa zwischen der Serra de Tramuntana und dem Mittelmeer ist ein perfekter Ausgangspunkt, um die Insel zu erkunden und die schönsten Ecken Mallorcas zu entdecken.

ACTIVE

Perfekt für Radfahrer

LAGE

- zum Strand: Port de Pllença, ca. 150 m
- Leuchtturm Far de Formentor, ca. 19 km

AUSSTATTUNG

- offizielle Landeskategorie: 4 Sterne
- Anzahl Wohneinheiten: 116
- WLAN, in der gesamten Anlage
- Buffetrestaurant
- Hallenbad
- 1 Pool: Sonnenschirme, Liegestühle

WOHNBEISPIEL

- Juniorsuite (JB1), 26–30 qm, für Erwachsene ab 18 Jahre, Doppelbett, offenes Bad im Zimmer, Klimaanlage, Balkon
- Suite (WB1), 26–30 qm, für Erwachsene ab 18 Jahre, 1 separates Schlafzimmer, Doppelbett, Klimaanlage, Kochnische, Balkon
- Suite mit Poolblick (WBP), 26–30 qm, für Erwachsene ab 18 Jahre, Poolblick, 1 separates Schlafzimmer, Doppelbett, Klimaanlage, Kochnische, Balkon
- weitere Unterkünfte buchbar

VERPFLEGUNG

- Halbpension

ERLEBEN

- Gegen Gebühr (teils Fremdanbieter)
 - Spa
 - Saunabereich
 - Massagen

TIPPS & HINWEISE

- Tourismussteuer zahlbar vor Ort ca. 4 EUR/Tag

SPORT

- Inklusive
 - Fitnessraum
 - Fahrradraum
- Gegen Gebühr (teils Fremdanbieter)
 - Wassersport: im Ort
 - Golfplatz vorhanden: im Ort
 - Fahrradverleih: im Hotel

HIGHLIGHTS

Perfekt für Aktivurlauber

- Fitnessraum mit Blick in die Berge
- vielfältige Rad- und Wanderwege
- Triathlon-Region
- Wassersport direkt am Strand wie Segeln, Surfen und Tauchen
- ideale Lage am Tramuntana Gebirge

z. B. am 30.3.
in der Juniorsuite mit Frühstück
pro Person bei 2 Erw.

€ 85

AnfH Leistung PMI50366BT

PORT DE POLLENÇA



- + Radverleih vor Ort mit Werkstatt
- + Sportshop mit Rad-Zubehör
- + Beheizt. Schwimmbecken (25 m)
- + Healthy Pleasure Gerichte

BIKEN	<div style="width: 100%; height: 10px; background-color: #0070C0;"></div>
WANDERN	<div style="width: 75%; height: 10px; background-color: #0070C0;"></div>
WASSERSPORT	<div style="width: 75%; height: 10px; background-color: #0070C0;"></div>
WINTERSPORT	<div style="width: 0%; height: 10px; background-color: #0070C0;"></div>

Hoposa Villaconcha ♦♦♦♦

Die moderne Appartementanlage ist dank der 3 Pools und dem umfangreichen Sport- und Unterhaltungsangebot ideal für aktive Familien als auch ambitionierte Sportler.

ACTIVE Perfekt für Radfahrer

HIGHLIGHTS

Ideal für Radfahrer

- Radverleih am Hotel
- Radwerkstatt und Waschplatz
- Mechaniker (auf Anfrage)
- Sports Shop mit Ersatzteilen, Bekleidung, Routen-Katalog und Snacks/Drinks

Ideal für Triathleten

- 25 m Schwimmbecken (beheizt)
- mit Unterwasserkameras zur Leistungsverbesserung
- Fitnessstudio für Kraft- und Cardiotraining

Weitere Angebote

- Personal Training (gegen Gebühr)
- Hypoxiekammern
- Massage- und Wellnessbereich

LAGE

- zum Strand: ca. 150 m
- zum Flughafen: ca. 70 km

AUSSTATTUNG

- offizielle Landeskategorie: 4 Sterne
- Anzahl Wohneinheiten: 119
- WLAN
- 1 Pool: Sonnenschirme, Liegen
- 1 Pool: 25 m Sportpool

WOHNBEISPIEL

- Appartement 1 Schlafzimmer (AB1), 41-45 qm, kombinierter Wohn-/Schlafraum, separates Schlafzimmer, Klimaanlage, Kochnische, Balkon (möbliert)
- Studio (SB1), 26-30 qm, kombinierter Wohn-/Schlafraum, Klimaanlage, Kochnische, Balkon (möbliert)

VERPFLEGUNG

- Nur Übernachtung, Frühstück, Halbpension

TIPPS & HINWEISE

- Tourismussteuer zahlbar vor Ort

Hotelpreise pro Person/Nacht in EUR inkl. Ü		Anf H Leistung PMI23061BT						
		Erw.	Kinder	A	B	C	D	E
SB1U	Studio	2	0	62	66	75	94	71
AB1U	Appartement 1 Schlafzimmer	2	0-2	74	79	88	113	84

A: 22.3.-19.4., 1.5.-31.5., 1.10.-9.11. B: 20.4.-30.4. C: 1.6.-30.6. D: 1.7.-15.9. E: 16.9.-30.9.

Frühbucher: Bei Buchung bis 31.12. sparen Sie 10%, bei Buchung ab 1.1. bis 31.1. sparen Sie 5%
Frühstück (F): + EUR 10, für das erste Kind 50% **Halbpension (H):** + EUR 27, für das erste Kind 50%
An-/Abreise: täglich
Hinweis: Reise-Angebote 11.-21.3. und 10.11.-31.12. in Ihrem Reisebüro

SANTA PONSA



- + Professionelle Betreuung für alle Aktivitäten
- + Royal Tennis Academy in unmittelbarer Nähe

BIKEN	<div style="width: 100%; height: 10px; background-color: #0070C0;"></div>
WANDERN	<div style="width: 75%; height: 10px; background-color: #0070C0;"></div>
WASSERSPORT	<div style="width: 75%; height: 10px; background-color: #0070C0;"></div>
WINTERSPORT	<div style="width: 0%; height: 10px; background-color: #0070C0;"></div>

Zafiro Rey Don Jaime ♦♦♦♦♦

Das Hotel begeistert mit modernem Ambiente, hohem Komfort, exklusiven Einrichtungen wie dem Sky-Pool auf der Dachterrasse und kulinarischen Highlights.

ACTIVE **73%** | 26 Bewertungen

HIGHLIGHTS

Perfekt für Sportler

- professionelle Tennisplätze der Royal Tennis Academy nur wenige Gehminuten entfernt
- perfekter Ausgangspunkt für Fahrrad-Touren, Beratung vor Ort
- Fahrrad-Verleih kann vor Ort organisiert werden
- großer Fitnessbereich mit modernem Equipment
- Zur Erholung ist der Sky-Pool für Adults-only der perfekte Ort

LAGE

- zum Strand: ca. 100 m
- Sandstrand

AUSSTATTUNG

- offizielle Landeskategorie: 4 Sterne
- Anzahl Wohneinheiten: 416
- WLAN, in der gesamten Anlage
- À-la-carte-Restaurant
- Buffetrestaurant
- Hallenbad
- 1 Pool: Sonnenschirme, Liegen
- 1 Pool: Relaxpool, nur für Erwachsene, Sonnenschirme, Liegen

WOHNBEISPIEL

- Double Room (DB1/DB2), 26-30 qm, Klimaanlage, Balkon (möbliert)

▪ weitere Unterkünfte buchbar

VERPFLEGUNG

- Frühstück, Halbpension Plus, All Inclusive Plus

TIPPS & HINWEISE

- Tourismussteuer zahlbar vor Ort ca. 4 EUR/Tag

Hotelpreise pro Person/Nacht in EUR inkl. ÜF		Anf H Leistung PMI14168BT							
		Erw.	Kinder	A	B	C	D	E	F
DB1F	Double Room A	2	0	75	104	118	129	143	127
D1NF	Double Room Lateral Sea View A	2	0-1	95	131	147	158	172	156
DM1F	Double Room Premium A	2	0-1	80	110	124	135	149	133
WB1F	One Bedroom Suite A	2	0-2	106	139	161	174	189	170

A: 22.3.-27.5., 4.10.-2.11. B: 28.5.-2.16. C: 22.6.-2.7., 14.9.-3.10. D: 3.7.-12.7. E: 13.7.-27.8. F: 28.8.-13.9.

Frühbucher: Bei Buchung bis 31.12. sparen Sie 30%, bei Buchung ab 1.1. bis 31.1. sparen Sie 25%, bei Buchung ab 1.2. bis 29.2. und Aufenthalt vom 1.5.-12.7., 28.8.-2.11. sparen Sie 20% **Preisvorteil:** 10% Erm. ab 7 Nächten bei Aufenthalt vom 5.4.-19.4., 11.10.-2.11. **Halbpension Plus (M):** zu unterschiedl. Aufenthalten + EUR 7-12, das 1. Kind ermäßigt **All Inclusive Plus (Y):** zu unterschiedl. Aufenthalten + EUR 29-35, das 1. Kind ermäßigt
Mindestaufenthalt: 5 Nächte vom 22.3.-2.16., 14.9.-2.11., 7 Nächte vom 22.6.-13.9.
Hinweis: Reise-Angebote 11.-21.3. und 3.11.-31.12. in Ihrem Reisebüro



Urlaub? Aber sicher!

Egal, ob Sie in den Urlaub fliegen oder zu Lande reisen – mit dem zuverlässigen Reiseschutz der ERGO Reiseversicherung sind Sie auch in unsicheren Zeiten sicher unterwegs.

Starke Leistungen für Sie

Krank vor der Reise? Geld zurück mit der Stornokosten-Versicherung!

Wir erstatten die Stornokosten, wenn Sie Ihre Reise wegen Krankheit, Arbeitsplatzwechsel oder anderer Gründe absagen müssen.

Die Oma schwer krank zuhause? Wir helfen bei Reiseabbruch!

Müssen Sie Ihre Reise abbrechen, erstatten wir zusätzliche Rückreisekosten, den anteiligen Reisepreis für nicht genutzte Leistungen sowie Mehrkosten des verlängerten Aufenthalts.

Krankheit oder Unfall im Ausland? Wir sind mit dem Krankenschutz an Ihrer Seite!

Wir organisieren und bezahlen den medizinisch sinnvollen Krankenrücktransport – ein solcher aus dem Ausland kann teuer werden! Außerdem übernehmen wir Such-, Rettungs- und Bergungskosten sowie Kosten für ambulante und stationäre Behandlungen.

Gepäck weg? Die Gepäck-Versicherung springt ein!

Kommt Ihr Gepäck abhanden oder wird zerstört, übernehmen wir den Zeitwert. Wird es beschädigt, erhalten Sie die Reparaturkosten.

Ergänzungs-Schutz Covid-19 optional zubuchbar.

Reiserücktritts-
Versicherung
ab 4 Euro

RundumSorglos-Schutz
ab 6 Euro

Die detaillierten Versicherungsbedingungen und Prämien sowie gültige Codierungen weiterer Reservierungssysteme finden Sie hier:
www.dertouristik.online/reiseversicherung



Wissenswertes von A-Z

Für eine gelungene Reise

AUTOBAHNNEBÜHREN

Für die Benutzung der Autobahnen in Österreich, der Schweiz und in Tschechien ist der Kauf einer Vignette erforderlich. Sie erhalten diese an den Grenzstationen, in Wechselstuben, bei Postämtern oder an Tankstellen. In Italien, Frankreich, Griechenland, Kroatien, Polen und Spanien ist die Benutzung der Autobahnen ebenfalls gebührenpflichtig. Gezahlt wird in bar oder mit Kreditkarte an festen Zahlstationen. Informationen zu den aktuellen Gebühren erhalten Sie u. a. bei den Automobilclubs oder im Reisebüro.

BAROMETER

Bitte beachten Sie, dass es sich um unverbindliche Empfehlungen handelt. Änderungen sind vorbehalten.

BAUTÄTIGKEITEN

Nicht immer sind wir rechtzeitig informiert über Bauaktivitäten in einem Hotel oder in der Nachbarschaft eines Hotels. In den Baderegionen wird durch das Abschirmen einer Baustelle die Beeinträchtigung auf ein Minimum reduziert.

BETREUUNG WÄHREND IHRES AUFENTHALTES IM URLAUSLAND

In vielen Urlaubszielen kümmert sich ein deutsch- bzw. englischsprachiges Reiseleiterteam telefonisch oder persönlich um Ihre Anliegen. In allen DERTOUR Reiseunterlagen finden Sie eine Servicetelefonnummer sowie die Adresse unserer Reiseleiter-Webseite <https://www.dertouristik-reiseleitung.com> sofern dieser Service für Ihre Urlaubsregion verfügbar ist. Hier finden Sie u. a. wichtige Informationen zu Ausflügen, Ihrer Reiseleitung und zum Rücktransfer.

DERTOUR – EMPFEHLUNGSRATE

Unsere Empfehlungsrate setzt sich aus unternehmensinternen Kennzahlen und eigenen Gästebefragungen zusammen. Deren Anzahl nennen wir rechts neben der Weiterempfehlungsrate.

INGESCHRÄNKTE MOBILITÄT

Die DER Touristik Deutschland Vertragsleistungen entsprechen nicht vollumfänglich allen behindertengerechten Anforderungen. Viele Vertragspartner verfügen aber über behindertengerechte Einrichtungen und Transportmöglichkeiten. Um Ihren Ansprüchen angemessen gerecht zu werden, bitten wir Sie oder Ihr Reisebüro, uns vor Buchung zu kontaktieren, damit wir gemeinsam mit Ihnen eine Ihren persönlichen Bedürfnissen gerecht werdende Urlaubsreise zusammenstellen können.

GESUNDHEITSVORSORGE

Der Reisende sollte sich über Infektions- und Impfschutz sowie andere Prophylaxemaßnahmen rechtzeitig informieren; ggf. sollte ärztlicher Rat eingeholt werden. Auf allgemeine Informationen, insbesondere bei den Gesundheitsämtern, reisemedizinischen Ärzten, Tropenmedizinern, reisemedizinischen Informationsdiensten oder der Bundeszentrale für gesundheitliche Aufklärung wird verwiesen.

HAUSTIERE

Hunde bzw. Haustiere sind in vielen Hotels und Ferienwohnungsanlagen willkommen, unter der Rubrik „Hund“ bzw. „Haustier“ finden Sie die entsprechenden Informationen in der jeweiligen Preistabelle. Falls Hunde bzw. Haustiere erlaubt sind, so ist die Mitnahme eines Hundes oder Haustieres erlaubt. Die zu entrichtende Gebühr ist vor Ort zu zahlen und schließt Futter nicht ein. Der Aufenthalt im Restaurant, am Strand und im Schwimmbadbereich, oft auch in den Gemeinschaftsräumen ist meist nicht erlaubt. Bitte beachten Sie, dass exotische Tiere sowie Kampfhunde generell nicht erlaubt sind. Bitte informieren Sie sich über die Vorschriften. Bitte beachten Sie, dass die Ausschreibung „Hund bzw. Haustier nicht erlaubt“ nicht bedeutet, dass in dem Hotel/der Anlage generell keine Hunde / Haustiere anzutreffen sind.

PREISE, GEBÜHREN, ERMÄSSIGUNGEN

Altersangaben: Wenn Altersangaben erforderlich sind, wird immer das Alter bei Reiseantritt zu Grunde gelegt.

An-/Abreise und Mindestaufenthalt: Die in den Tabellen unterhalb der Preistabelle genannten von/bis-Daten betreffen immer den gesamten Aufenthalt, d. h. das aufgeführte bis-Datum definiert den letzten Abreisetag. **Gruppen:** Für Gruppenbuchungen (auch aufgeteilt auf mehrere Vorgänge) ab 10 Personen richten Reisebüros Ihre Anfrage bitte per E-Mail an: aktivurlaub@dertouristik.com

Kinderermäßigung: Bitte fragen Sie uns nach den Kinderermäßigungen/-preisen oder wenden Sie sich an unsere Reiseexperten. Die Unterbringung von Kindern erfolgt je nach Hotel mit oder ohne Zusatzbett. Bei Kinderpreisen ohne Zusatzbett erfolgt die Unterbringung in den im Zimmer vorhandenen Betten. Werden Zusatzbetten gewünscht und sind im Zimmer möglich, so müssen die Gebühren dafür vor Ort gezahlt werden.

Kurtaxe:

Albanien	ca. EUR 1 bis EUR 2
Belgien	ca. EUR 1 bis EUR 2,50
Deutschland	ca. EUR 1 bis EUR 5
Frankreich	ca. EUR 1 bis EUR 6
Griechenland	ca. EUR 0,50 bis EUR 4
Italien	ca. EUR 0,70 bis EUR 7
Kroatien	ca. EUR 1
Niederlande	ca. EUR 1 bis EUR 2,50
Österreich	ca. EUR 1 bis EUR 3
Polen	ca. EUR 1 bis EUR 2
Portugal	ca. EUR 2
Schweiz	ca. CHF 3 bis CHF 7
Spanien	ca. EUR 0,50 bis EUR 3

Die von den Gemeinden bzw. Städten erhobene Kurtaxe ist von dem Reisenden direkt vor Ort zu entrichten. Sie wird in den meisten Orten individuell festgelegt und kann sich kurzfristig ändern. Bei den o. g. Beträgen handelt es sich um Richtwerte. Bitte beachten Sie, dass die Kurtaxe auch für evt. Freinächte anfällt.

Preise: Alle aufgeführten Preise, Reisebedingungen und Informationen gelten nur für Touristen und nicht für Geschäftsreisende.

Single mit Kind: Dieses Angebot gilt ausschließlich für allein reisende Erwachsene mit Kind. Im Interesse unserer Partner behalten wir uns bei Zuwiderhandlung vor, die Buchung zu korrigieren.

Tagesaktuelle Preise und Sparangebote: Wir aktualisieren unser Angebot regelmäßig. Bitte fragen Sie uns nach aktuellen Preisen, Frühbucher-Vorteilen und Spartenminimierungen oder wenden Sie sich an unsere Reiseexperten.

RAIL&FLY – IHR ZUG ZUM FLUG

Für klassische Pauschalreisen ins Ausland (ausgenommen Flüge der DER Touristik Ticket Factory sowie dynamische Produkte der Marken DERTOUR, ITS, JAHN REISEN, MEIERS WELTREISEN und Travelix) ist die Rail&Fly Leistung als Gutscheine in der 2. Klasse für die Hin- und Rückfahrt mit der Bahn im Reisepreis enthalten. Geltungsbereich ist das Streckennetz der DB und teilnehmende Verkehrsverbünde zu allen deutschen Flughäfen (sowie Basel und Salzburg). Gegen einen Aufpreis kann die Rail&Fly Leistung in der 1. Klasse oder für die o. g. dynamischen Produkte hinzugebucht werden. Weitere Informationen zur Einlösung des Gutscheins und Preise finden Sie unter <https://www.informierender.de> Sollte das Rail&Fly Ticket in Anspruch genommen werden, ist wegen möglicher Verspätung im Zugverkehr vom Reisenden eine Zugverbindung zu wählen, die laut Fahrplan mindestens 4 Stunden vor Abflug eine Ankunft am Abfertigungsschalter des Abflughafens gewährleistet.

REISEBEDINGUNGEN

Beachten Sie die Reisebedingungen hier im Katalog. Alle Angaben in diesem Prospekt entsprechen dem Stand bei Drucklegung. Änderungen vorbehalten.

REISESCHUTZ

Die in diesem Katalog genannten Reisepreise enthalten keine Reiserücktritts-Versicherung (Stornokosten-Versicherung und Reiseabbruch-Versicherung). Wenn Sie von Ihrer Reise zurücktreten, entstehen Stornokosten. Bei Reiseabbruch können zusätzliche Rückreise- und sonstigen Mehrkosten entstehen. Deshalb empfehlen wir den Abschluss des speziellen RundumSorglos-Schutzes der ERGO Reiseversicherung und zusätzlich den Ergänzungs-Schutz Covid-19, der bis 30 Tage vor Anreise zu jeder Reiserücktritts-Versicherung oder einem Rundum-Sorglos-Schutz der ERGO Reiseversicherung dazugebucht werden kann. Er beinhaltet neben der Reiserücktritts-Versicherung einen umfassenden Reiseschutz mit Notruf-Service rund um die Uhr. Weitere Informationen finden Sie hier im Katalog oder unter <https://www.dertour.de/service/reiseversicherung>

RUNDREISEN/TOUREN

Alle Programmverläufe unserer Rundreisen/Touren wurden verantwortlich und vorausschauend unter Berücksichtigung aktueller Gegebenheiten geplant. Im Falle von Änderungen von Gesundheits- und Hygienebestimmungen sowie behördlicher Vorgaben und Sicherheitsmaßnahmen, die sich auf die Durchführung der Reise auswirken können, können unsere Programme möglicherweise – auch kurzfristig – angepasst und modifiziert werden. Entsprechende Abwandlungen dienen der Sicherheit unserer Kunden.

Touren: Der Gepäcktransport endet mit der letzten Übernachtung der Tour. Der Rücktransfer am Ende der Tour ist nicht inkludiert, sofern nichts anderes angegeben ist. Die Mitnahme eigener Räder ist, sofern nicht anders angegeben, möglich. Für Beschädigungen oder den Verlust (Diebstahl) übernehmen wir keine Haftung, soweit diese Umstände von uns nicht zu vertreten sind.

Verlängerungsnächte: Die ausgeschriebenen Verlängerungsnächte können nur in Verbindung mit einer Tour gebucht werden.

Wetter: Witterungsbedingte Änderungen des Sportprogrammablaufes sind möglich.

RÜCKTRITT WEGEN NICHT ERREICHEN DER MINDESTTEILNEHMERZAHL

Soweit wir uns einen Rücktritt vom Reisevertrag wegen Nichterreichens der Mindestteilnehmerzahl vorbehalten haben, werden wir Sie hiervon spätestens 28 Tage vor Leistungsbeginn unterrichten. Sie erhalten den eingezahlten Reisepreis bzw. die Anzahlung unverzüglich zurück, sofern wir Ihnen keine geeignete Alternativreise anbieten konnten bzw. Sie diese nicht akzeptieren. Für ausschließlich über DERTOUR gebuchte Flüge fallen in diesem Falle keine Stornogebühren an.

SCHIFFFAHRTEN

Fahrplan- und Programmänderungen sind grundsätzlich vorbehalten. Wenn z. B. wegen Niedrig- oder Hochwasser eine Strecke nicht befahren werden kann, behält sich die Reederei das Recht vor, die Gäste auf dieser Strecke mit Bussen zu befördern. Eventuell ist der Umstieg auf ein anderes Schiff erforderlich.

SONDERWÜNSCHE

Jegliche Sonderwünsche können nur verbindlich weitergeleitet werden.

SONSTIGES

Für Leistungen im Reisepreis erfolgt bei Nichtanspruchnahme keine Rückerstattung. Für Gebühren, die am Ort zu zahlen sind (z. B. Garage, Bettwäsche etc.), veröffentlichten wir die Preise bei Drucklegung. Diese können sich im Laufe der Saison ändern.

SPORT/UNTERHALTUNG

Das Sport- und Freizeitangebot der Hotels / Anlagen und auch der Orte kann witterungsbedingt, in der Vor- und Nebensaison und bei Unterbelegung eingeschränkt werden (auch wenn nicht explizit im Text erwähnt). Frei- und Hallenbäder sind meist mittags und ab ca. 19 Uhr geschlossen.

SPRACHE

Hotel- und/oder sonstige Service-/Dienstleistungen werden in Englisch oder in der Landessprache erbracht. Ein deutschsprachiger Service kann daher nicht urgängig sichergestellt werden.

UMBUCHUNG/STORNIERUNG WÄHREND IHRES AUFENTHALTES IM URLAUSLAND

Bitte beachten Sie, dass Sie mit uns einen Reisevertrag über die einzeln gebuchten Leistungen abgeschlossen haben und Sie diese nicht einseitig abändern können. Bei Umbuchung/Stornierung während Ihres Aufenthaltes im Urlaubsland können Sie sich nicht auf mündliche Absprachen mit dem Hotel über eine mögliche Erstattung berufen. Sofern auf dem Voucher in den Reiseinformationen unsere Partneragentur angegeben ist, ist diese unverzüglich zu kontaktieren. Nur wenn unsere Agentur informiert wurde und entsprechend handeln konnte, können wir Ihnen ggf. nicht in Anspruch genommene Leistungen erstatten. Ein Anspruch erwächst hieraus jedoch nicht. In jedem Fall erheben wir eine Bearbeitungsgebühr von EUR 30. Im Fall einer Veränderung des Mindestaufenthaltes (Umbuchung/Verkürzung des Aufenthaltes), auch nach Reiseantritt, erfolgt eine Nachbelastung.

UNTERKUNFT

Alle in diesem Katalog angebotenen Ferienhotels und Ferienanlagen sind gemäß der „örtlichen Bestimmungen für Beherbergungsbetriebe“ zugelassen.

Besonderheiten für Ferienwohnungen/-Häuser: Küchen und Kochecken verfügen über die Ausstattung, die Sie während Ihres Urlaubes benötigen, sind aber nicht mit Ihrer Küche zu Hause zu vergleichen. Ferienwohnungen/-häuser dürfen nur mit der im Katalog angegebenen Personenzahl belegt werden, falls nicht ausdrücklich die Möglichkeit einer Mehrbelegung erwähnt ist. Kinder werden, unabhängig vom Alter, als volle Person gezählt.

Check-in/Check-out: Der Zimmerbezug in den Hotels/Ferienwohnungen ist in den meisten Fällen zwischen 14 und 16 Uhr möglich. Bei früherer Anreise müssen Sie mit Wartezeiten rechnen. Die Abreise erfolgt im Allgemeinen zwischen 8 und 10 Uhr. Bitte beachten Sie die angegebenen Uhrzeiten für An- und Abreise bei den Beschreibungen der Ferienhäuser/-anlagen. Falls diese nicht eingehalten werden können, bitten wir um telefonische Nachricht beim Ansprechpartner.

DERTOUR Kategorien: DERTOUR-Vertragshotels und Ferienwohnungs-Vertragsanlagen sind sorgfältig ausgewählt. Unsere Bewertung orientiert sich an der offiziellen Einstufung des jeweiligen Landes und an unseren eigenen, persönlichen Erfahrungen.

Garagen/Parkplätze: Garagen- und Parkplätze können je nach Verfügbarkeit benutzt werden. Dabei handelt es sich z. T. um Garagen mit geringer Einfahrtshöhe und/oder Doppelparkplätze. Fahrer von Großraumfahrzeugen (z. B. Van, Kleinbus), können nicht davon ausgehen, dass die Tiefgaragen ausreichend Platz zum Parken und Rangieren bieten. Die Verfügbarkeit von Parkplätzen für Großraumfahrzeuge muss separat beim Hotel angefragt werden. Die Preise sind circa-Angaben und verstehen sich vorbehaltlich Änderungen.

Kaution: In einigen Hotels/Anlagen ist es üblich, dass bei der Anreise eine Kaution hinterlegt werden muss (Bargeld/Kreditkarte), die bei der Abreise nach Abzug evtl. Kosten (z. B. Minibar, Telefon) zurückgezahlt wird.

Verpflegung: Bei Buchung von Halbpension erhalten Sie im Hotel Frühstück und Abendessen. In einigen Hotels kann statt des Abendessens auch ein Mittagessen eingenommen werden. Die Formulierung „3-Gang-Menü oder kalt/warmes Buffet“ bedeutet nicht, dass eine Wahlmöglichkeit besteht, sondern, dass entweder das eine oder das andere, abhängig von der Hotelbelegung, angeboten wird. Getränke sind, wenn nicht anders angegeben, nicht eingeschlossen und müssen vor Ort gezahlt werden. Bei verspäteter Ankunft erfolgt keine Erstattung. Bei Kinderermäßigung ist davon auszugehen, dass Kinder von der Kinderkarte wählen (sofern vorhanden) oder einen Kinderteller erhalten.

WLAN: Die Signalstärke des WLAN kann, je nach Hotel bzw. nach Lage innerhalb des Hotels, unterschiedlich ausgeprägt sein. Dies kann sich auf die Geschwindigkeit des kabellosen Datentransfers auswirken; auch temporäre Störungen bzw. Signalausfälle sind möglich. Bitte beachten Sie, dass alle Katalogangaben zum WLAN rein informativen Charakter haben und kein Leistungsbestandteil des Reisevertrages sind.

Zimmer: Die Zimmergröße kann innerhalb derselben Preiskategorie variieren. Vierbettzimmer meist mit Etagenbetten, Couchbetten oder anderen Schlafmöglichkeiten. Dadurch verringert sich der Platz im Zimmer erheblich. Bei den im Katalog abgebildeten „Wohnbeispielen“ handelt es sich um Beispiele. Viele Häuser verfügen über sehr individuell eingerichtete Zimmer, so dass die Abbildungen unverbindlich sind. Behindertengerecht ausgestattete Zimmer können, je nach Auslastung des Hauses, auch an Gäste ohne Behinderung vergeben werden.

Zusatzbetten/Babybetten: Unter Zusatzbett verstehen wir auch Liegen, Sofas, Schlafesseln, etc., je nachdem, welche Schlafmöglichkeit im Hotel/Anlage zur Verfügung steht. Dadurch verringert sich der Platz innerhalb des Zimmers. Zustellbetten können manchmal kürzer sein als 1,90 m. Babybetten und Verpflegung für Kleinkinder sind in der Regel gegen Gebühr und im Hotel zu zahlen.

WEITERE HINWEISE

Kilometerangaben/Fahrzeiten: Bei den angegebenen Kilometern für Entfernungen (u. a. bei Radreisen, Wandertouren) und den Fahrzeiten vom Start- zum Zielort handelt es sich um circa-Angaben ohne Gewähr. **Ortsbeschreibung/Karten:** Die Angaben der Ortsbeschreibungen entsprechen dem Stand bei Drucklegung. Diese können sich kurzfristig ändern und sind kein Leistungsbestandteil. Die Landkarten in diesem Katalog sind nicht immer maßstabsgetreu.

Regionen-Infos/Karten & Touristenkarten: Die Angaben der Regionen-Infos und Tourist Cards entsprechen dem Stand bei Drucklegung. Diese können sich kurzfristig ändern sowie auch entfallen und sind kein Leistungsbestandteil. Es handelt sich um eine freiwillige Leistung des Hotels in Zusammenarbeit mit den örtlichen Tourismusverbänden.

Stand bei Drucklegung. Änderungen vorbehalten.

Datenschutzinformationen nach Art. 13 und 14 der EU-Datenschutzgrundverordnung (EU-DSGVO)
 Mit dieser Datenschutzerklärung informieren wir Sie über die Verarbeitung Ihrer personenbezogenen Daten durch uns sowie über die Ihnen zustehenden Rechte bei Buchung einer Reiseleistung unserer Veranstaltermarken.
 (Status: August 2022)

1. Wer ist für die Datenverarbeitung verantwortlich und an wen können Sie sich wenden?

Verantwortlich für die Datenverarbeitung ist die DER Touristik Deutschland GmbH, Humboldtstraße 140-144, 51149 Köln. Bei Fragen zum Thema Datenschutz können Sie sich an folgende E-Mail-Adresse wenden: datenschutz@dertouristik.com.

2. Welche Daten und welche Quellen nutzen wir?

- Wir verarbeiten Daten, die wir im Rahmen unserer vertraglichen Beziehung mit Ihnen erhalten oder aufgrund Ihrer Einwilligung. Die Daten erhalten wir direkt von Ihnen, z. B. im Rahmen der Reisebuchung oder einer anderen Auftragserteilung, z. B. über eine Reisevermittlung, Werbekooperationspartner.
- Sie geben Ihre personenbezogenen Daten anderer Personen (z. B. Mitreisender) als Reiseanmelder/ in mitteilen, müssen Sie sicherstellen, dass diese damit einverstanden sind und Sie die Daten übermitteln dürfen. Sie müssen dafür Sorge tragen, dass diese Personen wissen, wie Ihre personenbezogenen Daten von uns verarbeitet werden können und welche Rechte sie haben.
- Soweit erforderlich verarbeiten wir folgende Datenkategorien:
- Identifikations- / Authentifikationsdaten (z. B. Name, Vorname aller Reisenden, Vorgangsnummer, Benutzername, Passwörter, Reisepassdaten)
 - Demographische Daten (z. B. Alter, Geburtsdatum aller Reisenden)
 - Physische Charakteristika (z. B. Anrede, Geschlecht aller Reisenden)
 - Kommunikationsdaten (z. B. Adresse, E-Mail-Adresse, Telefonnummer, Schriftverkehr, E-Mail Korrespondenz)
 - Kontodaten (z. B. IBAN-Nummer, Kreditkartennummer)
 - Reisezeiten (z. B. gebuchte Produkte, Reisehistorie)
 - Wenn angefordert besondere Daten (z.B. Mobilitätshilfen, Essenswünsche, sofern übermittelbar)
 - Werbe- und Vertriebsdaten (z. B. Historie unserer Werbeangebote)
 - Vorlieben (z. B. Ihre Präferenzen, Ihre Bewertungen im Hinblick auf Ihre Reisen, sofern über uns vermittelt/ von uns durchgeführt)
 - Verhalten (z. B. Verhalten auf unseren Webseiten/ App, Standort)
 - Familiäre Beziehung (z. B. mitreisende Kinder)
 - Daten im Rahmen von Reklamationen und Krisenfällen

3. Auf welcher Rechtsgrundlage und zu welchem Zweck werden Ihre Daten verwendet?

- 3.1 Zur Durchführung vorvertraglicher Maßnahmen erforderlich, die auf Ihre Anfrage erfolgen oder Erfüllung von Vertragspflichten mit Ihnen (Art. 6 Abs. 1 lit. b EU-DSGVO)
- Wir verarbeiten Ihre Daten zur Angebotsstellung und Durchführung unserer Verträge mit Ihnen, d.h. insbesondere zur Veranstaltung, Vermittlung und Durchführung der gebuchten Reiseleistungen, inkl. Reklamations- (Beschwerde) und Krisenmanagement (Vermittlungs- / Reisevertrag) durch uns oder durch berechtigte Dritte.
- Weitere Zwecke sind:
- Zur Unterstützung unserer Vertriebsorganisation bei der Reisebetreuung
 - Zur Bereitstellung von Kundenportalen/Apps (Nutzungsvertrag)
 - Zur Bereitstellung von Kontaktmöglichkeiten zu uns (z.B. Kontaktformular, Terminvermittlung zur Beratung) (Vermittlungs/Reisevertrag)
 - Zur Teilnahme an Gewinnspielen, Wettbewerben oder ähnlichen Aktionen (Gewinnspielvertrag)
 - Wir bieten Ihnen von Zeit zu Zeit die Möglichkeiten, an Gewinnspielen oder Wettbewerben und ähnlichen Aktionen teilzunehmen.
- Zur Abwicklung dieser Aktionen können personenbezogene Daten wie Anrede, Vorname, Name, Adresse, E-Mail-Adresse und ggfs. weitere für die Aktion notwendige Daten verarbeitet werden. Alle im Rahmen einer solchen Aktion angegebenen personenbezogenen Daten werden ausschließlich für die Abwicklung der Aktion verwendet, z. B. für die Gewinnermittlung, -benachrichtigung oder Zusendung des Gewinns. Die Daten werden nach Beendigung der Aktion gelöscht, wenn vorrangige Aufbewahrungsfristen abgelaufen sind. Rechtsgrundlage für die Abwicklung der Aktion ist Art. 6 Abs. 1 lit. b DSGVO (Gewinnspielvertrag).

3.2 Auf Grund von gesetzlichen Vorgaben (Art. 6 Abs. 1 lit. d EU-DSGVO)

Wir unterliegen verschiedenen rechtlichen Verpflichtungen und gesetzlichen Anforderungen (z. B. Bürgerliches Gesetzbuch (BGB), EU-Reiserecht, Handelsgesetzbuch (HGB), GoB, Fluggastdatengesetz, Steuergesetz der Bundesrepublik Deutschland), zu den Zwecken Identitäts- und Altersprüfung, Prävention von Straftaten (z. B. Betrug), die Erfüllung steuerrechtlicher/ behördlicher Kontroll- und Meldepflichten, die Bewertung und Steuerung von Risiken sowie die finanz- und steuerrechtliche Aufbewahrung können Ihre Daten durch uns oder berechtigte Dritte verarbeitet werden.

3.3 Datenverarbeitung zum Schutz lebenswichtiger Interessen (Art. 6 Abs. 1 lit. d EU-DSGVO)

Um lebenswichtige Interessen von Ihnen oder einer anderen natürlichen Person zu schützen, um z. B. in Notfallsituationen Einsatzkräfte eine Evakuierungsliste bereitstellen zu können können Ihre Daten durch uns oder berechtigte Dritte verarbeitet werden.

3.4 Zur Wahrung berechtigter Interessen (Art. 6 Abs. 1 lit. f EU-DSGVO)

Im Rahmen von einer Interessensabwägung, zur Wahrung unserer überwiegend berechtigter Interessen sowie Interessen Dritter können Ihre Daten durch uns oder durch berechtigte Dritte verarbeitet werden. Dies erfolgt zu folgenden Zwecken:

- Funktion, Verfügbarkeit und Sicherheit des Geschäftsbetriebs (z. B. IT, sonstige Dienstleistungen)
- Weiterentwicklung von Dienst- /Reiseleistungen und Zusatzprodukten (z. B. Qualitätsmanagement)

- Vertriebssteuerung
 - Werbung, Markt- und Meinungsforschung, Neukundengewinnung
 - Geltendmachung, Ausübung oder Verteidigung von Rechtsansprüchen – das berechtigte Interesse ist insbesondere bei Eingehung von Geschäften mit finanziellem Ausfallrisiko gegeben
 - Prävention und Aufklärung von Straftaten (z. B. Betrug) – das berechtigte Interesse ist insbesondere bei Eingehung von Geschäften mit finanziellem Ausfallrisiko gegeben
 - Bearbeitung von Anfragen und Erteilung von notwendigen Informationen (z. B. Kontaktformular)
- Unser Interesse an der jeweiligen Verarbeitung ergibt sich aus den jeweiligen Zwecken (Gewinnerzielung, Vermeidung von Rechtsrisiken, Geltendmachung, Ausübung oder Verteidigung von Rechtsansprüchen, Bereitstellung und Sicherheit unseres Geschäftsbetriebes, effiziente Aufgabenerfüllung, Prozessoptimierung, Schutz vor finanziellem Ausfallrisiko). Soweit es der konkrete Zweck gestattet, verarbeiten wir Ihre Daten pseudonymisiert.

3.4.1 Datenverarbeitung zur Direktwerbung (Art. 6 Abs. 1 lit. f EU-DSGVO in Verbindung mit § 7 Abs. 3 UWG)

Wir verarbeiten Ihre Daten zum Zwecke der Direktwerbung, für den Versand auf auf Ihre Reisen abgestimmte E-Mails mit Informationen und Angeboten rund um Ihre Reisen. Dabei kommt die im Abschnitt 10 erläuterte Profilbildung zum Einsatz. Die Datenverarbeitung erfolgt auf Grundlage von Art. 6 Abs. 1 lit. f EU-DSGVO i.V.m. § 7 Abs. 3 UWG und in dem Interesse, Sie über neue Produkte und Dienstleistungen zu informieren. Gegen diese Verarbeitung steht jedem Kunden ein eigenes Widerspruchsrecht gemäß Art. 21 EU-DSGVO zu, dessen Ausübung zur Beendigung der Verarbeitung zum Zwecke der Direktwerbung führt. Ihre Daten werden für Zwecke der Werbung gesperrt. Ihre Daten werden gelöscht, wenn vorrangige Aufbewahrungsfristen abgelaufen sind. Sie können sich jederzeit mit Wirkung für die Zukunft von Bestandskunden-E-Mailings abmelden. Dies geht über den direkten Kontakt mit uns über datenschutz@dertouristik.com oder ggfs. via Link bei Bestandskunden-E-Mailings, ohne dass hierfür andere als die Übermittlungskosten nach den Basistarifen entstehen.

3.5 Auf Grund Ihrer Einwilligung (Art. 6 Abs. 1 lit. a EU-DSGVO)

Wenn Sie uns eine Einwilligung zur Verarbeitung Ihrer personenbezogenen Daten erteilt haben, ist diese jeweilige Einwilligung Rechtsgrundlage für die dort genannte Verarbeitung. Insbesondere haben Sie ggfs. der werblichen Ansprache per E-Mail, Post, Telefon oder Messenger-Dienst zugestimmt. Sie können Einwilligungen jederzeit mit Wirkung für die Zukunft widerrufen. Wenden Sie sich dazu bitte an unsere Kontaktadresse. Der Widerruf wirkt nur für zukünftige Verarbeitungen, nicht für bereits erfolgte. Gesonderte Einwilligungen können für folgende Leistungen erteilt werden:

- Newsletterversand
- Sie haben die Möglichkeit, sich auf einigen unserer Webseiten für unseren kostenlosen Newsletter zu registrieren. Der Newsletter enthält aktuelle Angebote zu Reiseleistungen, attraktive Spezial- und Gewinnspiele und Umfragen (wie Inspirationen) rund um Ihre nächste Reise (Reise-Equipment/Literatur, Attraktionen und Finanzdienstleistungen). Wenn Sie den Newsletter bestellen, verarbeiten wir nachfolgend aufgeführte Daten. Diese verarbeiten wir nur, soweit sie tatsächlich bei uns anfallen.
- Daten, die Sie uns bei der Bestellung des Newsletters mitteilen (E-Mail-Adresse, Anrede, Vorname, Nachname, ggf. Geburtsdatum, inhaltliche Präferenzen)
- Daten zum Nachweis Ihrer Einwilligung in den Erhalt des Newsletters (IP-Adresse, Zeitstempel der Einwilligung)
- Daten über die Nutzung des Newsletters (Öffnungen, Klicks auf enthaltene Links, Erreichbarkeit der E-Mail-Adresse, Daten des verwendeten Endgeräts)
- Daten, die bei der Nutzung unserer Webseite anfallen, (z.B. IDs, auferufene Seite, Buchung einer Leistung, Warenkorbabbruch), diese Information wird temporär für die Personalisierung des Newsletter-Inhalts an Ihren Profil verwendet und danach gelöscht. Sie können sich jederzeit vom Newsletter mit Wirkung für die Zukunft abmelden. Dies geht über den direkten Kontakt mit uns, und über den Link „Newsletter abbestellen“, der in jedem Newsletter enthalten ist oder ggfs. via Link in der E-Mail bei Bestandskunden E-Mailings, ohne dass hierfür andere als die Übermittlungskosten nach den Basistarifen entstehen. Ihre Daten werden für Werbung gesperrt. Ihre Daten werden gelöscht, wenn vorrangige Aufbewahrungsfristen abgelaufen sind.
- Vorlieben (z. B. Ihre Präferenzen, Ihre Bewertungen im Hinblick auf Ihre Reisen, sofern über uns vermittelt/ von uns durchgeführt)

4. Wer bekommt meine Daten?

Eine Weitergabe Ihrer personenbezogenen Daten erfolgt nur unter Wahrung der Vorgaben der EU-DSGVO und nur soweit eine Rechtsgrundlage dies gestattet. Ihre Daten erhalten nur diejenigen Stellen, die diese zur Erfüllung unserer vertraglichen und gesetzlichen Pflichten oder zur Erfüllung ihrer jeweiligen Aufgaben benötigen, z. B. mit der Durchführung der Reise/ zur Bearbeitung Ihrer Anfrage beauftragte Stellen innerhalb und außerhalb des Verantwortlichen (z.B. Kundenbetreuung, Datenschutzmanagement, Accounting, interne und externe Rechtsberatung, Compliance) Druck- und Versanddienstleister (z.B. Druck und Versand Rechnungen/Reisebestätigung/Reisedokumente)

- Zielgebietsagentur (z. B. Reiseleitung, Hotelreservierung, Transfer und evtl. Exkursionsdienstleistung)
- Transportdienstleister (Fluggesellschaft, ggfs. Bahn)
- Unterkunftsbetreiber (Hotelmanagement)
- Versicherer
- Dienstleister sonstiger gebuchter Leistungen
- Partner zur Durchführung von Werbung, Markt- und Meinungsforschung, Neukundengewinnung
- Partner zur Unterstützung bei der Aufklärung von Straftaten (z. B. Betrug), Geltendmachung, Ausübung oder Verteidigung von Rechtsansprüchen
- öffentliche Stellen (Finanzbehörden, Botschaften des Ziellandes) bei Vorliegen einer gesetzlichen oder behördlichen Verpflichtung (z. B. Aufbewahrungspflichten, VISa Beschaffung, Einholen von Einreisebestimmungen)
- sonstige Stellen, für die Sie uns Ihre Einwilligung zur Datenverarbeitung erteilt haben

5. Wie lange werden meine personenbezogenen Daten gespeichert?

Soweit erforderlich, verarbeiten wir Ihre personenbezogenen Daten für die Dauer unserer Geschäftsbeziehung, was auch die Anbahnung und Abwicklung eines Vertrages umfasst. Zusätzlich unterliegen wir verschiedenen Aufbewahrungs- und Dokumentationspflichten, die sich unter anderem aus dem BGB und dem EU Reiserecht, dem HGB, der Abgabenordnung (AO) ergeben.

- Aufbewahrung für 3 Jahre gem. §§ 195 ff. BGB
 beginnend mit dem Schluss des Jahres, in dem der Anspruch entstanden ist und der Gläubiger von den den Anspruch begründenden Umständen und der Person des Schuldners Kenntnis erlangt oder ohne grobe Fahrlässigkeit erlangen müsste zur Geltendmachung, Ausübung oder Verteidigung von Rechtsansprüchen gemäß § 199 Abs. 1 BGB

- Aufbewahrung für 6 Jahre
 beginnt mit dem Schluss des Kalenderjahrs, in dem die letzte Eintragung in das Handelsbuch gemacht, das Inventar aufgestellt, die Eröffnungsbilanz oder der Jahresabschluss festgestellt, der Einzelabschluss nach § 325 Abs. 2a oder der Konzernabschluss aufgestellt, der Handelsbrief empfangen oder abgesandt worden oder der Buchungsbeleg entstanden ist gemäß gesetzlicher Aufbewahrungsfristen aus § 257 Abs. 5 HGB für Handelsbücher, Inventare, Eröffnungsbilanzen, Jahresabschlüsse, Einzelabschlüsse nach § 325 Abs. 2a, Lageberichte, Konzernabschlüsse, Konzernlageberichte sowie die zu ihrem Verständnis erforderlichen Arbeitsanweisungen und sonstigen Organisationsunterlagen, Belege für Buchungen in nach § 238 Abs. 1 zu führenden Büchern (Buchungsbelege) und beginnt mit dem Schluss des Kalenderjahrs, in dem die letzte Eintragung in das Buch gemacht, das Inventar, die Eröffnungsbilanz, der Jahresabschluss oder der Lagebericht aufgestellt, der Handels- oder Geschäftsbrief empfangen oder abgesandt worden oder der Buchungsbeleg entstanden ist, ferner die Aufzeichnung vorgenommen worden ist oder die sonstigen Unterlagen entstanden sind nach § 147 Abs. 4 AO für Handels- und Geschäftsbriefe, sonstige Unterlagen, soweit sie für die Besteuerung von Bedeutung sind

- Aufbewahrung für 10 Jahre
 beginnt mit dem Schluss des Kalenderjahrs, in dem die letzte Eintragung in das Handelsbuch gemacht, das Inventar aufgestellt, die Eröffnungsbilanz oder der Jahresabschluss festgestellt, der Einzelabschluss nach § 325 Abs. 2a oder der Konzernabschluss aufgestellt, der Handelsbrief empfangen oder abgesandt worden oder der Buchungsbeleg entstanden ist gemäß gesetzlicher Aufbewahrungsfristen aus § 257 Abs. 5 HGB für Handelsbücher, Inventare, Eröffnungsbilanzen, Jahresabschlüsse, Einzelabschlüsse nach § 325 Abs. 2a, Lageberichte, Konzernabschlüsse, Konzernlageberichte sowie die zu ihrem Verständnis erforderlichen Arbeitsanweisungen und sonstigen Organisationsunterlagen, Belege für Buchungen in nach § 238 Abs. 1 zu führenden Büchern (Buchungsbelege) und beginnt mit dem Schluss des Kalenderjahrs, in dem die letzte Eintragung in das Buch gemacht, das Inventar, die Eröffnungsbilanz, der Jahresabschluss oder der Lagebericht aufgestellt, der Handels- oder Geschäftsbrief empfangen oder abgesandt worden oder der Buchungsbeleg entstanden ist, ferner die Aufzeichnung vorgenommen worden ist oder die sonstigen Unterlagen entstanden sind nach § 147 Abs. 4 AO für Bücher und Aufzeichnungen, Inventare, Jahresabschlüsse, Lageberichte, die Eröffnungsbilanz sowie die zu ihrem Verständnis erforderlichen Arbeitsanweisungen und sonstigen Organisationsunterlagen, Buchungsbelege, Unterlagen nach Artikel 15 Absatz 1 und Artikel 163 des Zolkodex der Union bei sonstigen Schadensersatzansprüchen gemäß § 199 Abs. 3 BGB nach zehn Jahren von ihrer Entstehung an

- Aufbewahrung für 30 Jahre
 bei Schadensersatzansprüchen, die auf der Verletzung des Lebens, des Körpers, der Gesundheit oder der Freiheit beruhen 30 Jahren von der Begehung der Handlung, der Pflichtverletzung oder dem sonstigen, den Schaden auslösenden Ereignis an (Bsp. Urteile, Mahnbescheide, Prozessakten, notarielle Urkunden)

Der Verarbeitung zu Werbezwecken kann jederzeit auf formlosen Antrag hin gem. Art. 21 EU-DSGVO kostenfrei widersprochen werden, die Daten werden in diesem Fall für Werbezwecke gesperrt. Ihre Daten werden gelöscht, wenn vorrangige Aufbewahrungsfristen abgelaufen sind. Die Löschung Ihrer personenbezogenen Daten auf Basis Ihrer Einwilligung erfolgt sobald der Zweck erfüllt worden ist bzw. bis auf Widerruf und wenn vorrangige Aufbewahrungsfristen abgelaufen sind.

6. Werden meine Daten an ein Drittland übermittelt?

Ihre übermitteln Ihre Daten an Empfänger außerhalb der Geltung der Regelung der EU-DSGVO und falls weder ein Angemessenheitsbeschluss nach Artikel 45 Absatz 3 vorliegt noch geeignete Garantien nach Artikel 46, einschließlich verbindlicher interner Datenschutzvorschriften bestehen nur, soweit die Übermittlung erforderlich ist:

- zum Abschluss oder Erfüllung des Vertrags mit Ihnen oder zur Durchführung von vorvertraglichen Maßnahmen auf Ihren Antrag
- zur Erfüllung eines in Ihrem Interesse von dem Verantwortlichen mit einer anderen natürlichen oder juristischen Person geschlossenen Vertrags
- zur Geltendmachung, Ausübung oder Verteidigung von Rechtsansprüchen
- zum Schutz lebenswichtiger Interessen der betroffenen Person oder anderer Personen, sofern die betroffene Person aus physischen oder rechtlichen Gründen außerstande ist, ihre Einwilligung zu geben
- Sie uns Ihre Einwilligung erteilt haben

Bei diesen Datenverarbeitungen handelt es sich um zulässige Ausnahmeregelungen nach Art. 49 EU-DSGVO. Soweit eine Datenübermittlung außerhalb der Geltung der Regelung der EU-DSGVO aufgrund unseres überwiegend berechtigten Interesses erforderlich ist oder Sie uns eine Einwilligung erteilt haben, ist diese unter anderem mit EU-Standardvertragsklauseln nach Art. 46 Abs. 2 lit. c EU-DSGVO abgesichert. Sofern notwendig, werden die EU-Standardvertragsklauseln durch weitere vertragliche Zusicherungen ergänzt. Informationen und Kopien dazu erhalten Sie über den angegebenen Kontakt.

7. Habe ich bestimmte Rechte im Umgang mit meinen Daten?

Sie haben unter den jeweiligen gesetzlichen Voraussetzungen das Recht auf Auskunft (Art. 15 EU-DSGVO, § 34 BDSG), auf Berichtigung (Art. 16 EU-DSGVO), auf Löschung (Art. 17 EU-DSGVO, § 35 BDSG), auf Einschränkung der Verarbeitung (Art. 18 EU-DSGVO) sowie auf Datenübertragbarkeit (Art. 20 EU-DSGVO).

Zudem haben Sie das Recht, aus Gründen, die sich aus Ihrer besonderen Situation ergeben, jederzeit gegen die Verarbeitung Sie betreffender personenbezogener Daten, die aufgrund von Art. 6 Abs. 1 lit. f EU-DSGVO erfolgt, gemäß Art. 21 EU-DSGVO Widerspruch einzulegen. Dies gilt auch für ein auf diese Bestimmung gestütztes sog. „Profiling“ i.S.v. Art. 4 Nr. 4 EU-DSGVO. Erfolgt ein berechtigter Widerspruch, werden wir diese personenbezogenen Daten nicht mehr für diese Zwecke verarbeiten. Ein Widerspruch kann formfrei an unsere Kontaktadresse vorgenommen werden. Außerdem haben Sie ein Beschwerderecht bei einer Datenschutzaufsichtsbehörde (Art. 77 EU-DSGVO, § 19 BDSG). Landesbeauftragte für Datenschutz und Informationsfreiheit Nordrhein-Westfalen
 Kavalierstraße 2-4
 40213 Düsseldorf

8. Besteht für mich eine Pflicht meine Daten bereitzustellen?

Im Rahmen unserer Geschäftsbeziehung müssen Sie nur diejenigen personenbezogenen Daten bereitstellen, die für die Begründung, Durchführung und Beendigung einer Geschäftsbeziehung erforderlich sind oder zu deren Erhebung wir gesetzlich verpflichtet sind. Ohne diese Daten werden wir in der Regel den Abschluss des Vertrages oder die Ausführung des Auftrages ablehnen müssen oder einen bestehenden Vertrag nicht mehr durchführen können und ggfs. beenden müssen.

9. Gibt es eine automatisierte Entscheidungsfindung im Einzelfall?

Zur Begründung und Durchführung der Geschäftsbeziehung nutzen wir grundsätzlich keine automatisierte Entscheidungsfindung gemäß Art. 22 EU-DSGVO. Sollten wir diese Verfahren in Einzelfällen einsetzen, werden Sie hierüber gesondert informiert, sofern dies gesetzlich vorgegeben ist.

10. Werden meine Daten in irgendeiner Weise für die Profilbildung genutzt?

Sie geben Ihre Daten teilweise automatisiert mit dem Ziel Ihr potenzielles Interesse an bestimmten Produkten, Angeboten und Dienstleistungen zu bewerten („Profiling“ gem. Art. 4 Nr. 4 EU-DSGVO). Die Auswertung erfolgt anhand statistischer und Marktforschungsverfahren. Verfahren unter Berücksichtigung Ihrer bisher gebuchten Reisen, Dienstleistungen und Ihres Buchungsverhaltens. Dabei berücksichtigen wir Ihre Buchungs- und Reisehistorie bis hin zu Merkmalen der Buchungen und gebuchten Reisen, Produkte und Leistungen. Unter diese Merkmale fallen die Buchungshäufigkeit, der Buchungskanal, zugebuchte und stornierte Leistungen, Buchungsvorlauf, Reisepreis, Reiseart, Destination, Anzahl der Reisenden sowie Merkmale des gebuchten Hauptprodukts wie z. B. Sternkategorie und Ausstattungsmkmale. In der Regel wird eine Auswahl der genannten Merkmale mit gleicher Gewichtung verwendet, sie können aber auch gesamtartig mit nicht vorab vorgegebener Gewichtung verwendet werden.

Die Ergebnisse dieser Analysen nutzen wir für die Markt- und Meinungsforschung, eine zielgerichtete und bedarfsgezielte Kundenansprache sowie zur Neukundengewinnung. Diese Form der Datennutzung erfolgt auf der Rechtsgrundlage Art. 6 Abs. 1 lit. f EU-DSGVO aufgrund des überwiegenden berechtigten Interesses an Direktwerbung, Markt- und Meinungsforschung sowie Neukundengewinnung. Mit Ihrer Einwilligung erfassen wir auf einigen unserer Webseiten Daten und verknüpfen diese mit Daten weiterer Quellen, um pseudonymisierte Nutzerprofile zu bilden, anzureichern und auf ihrer Basis Zielgruppensegmente zu erstellen. Die Profile und Segmente werden für Analyse-zwecke sowie dafür verwendet, Ihnen auf unseren Portalen, im Newsletter und auf anderen Kommunikationswegen auf Ihre Interessenbezogene Inhalte und Angebote anzubieten und unsere Online-Werbekampagnen auf Dritten sowie für Sie individueller und interessanter bezogen auf Ihr Nutzerprofil zu gestalten. Die auf der Website erfassten Daten umfassen technische Merkmale und Informationen zu Ihrem Besuchspfad, Suchverhalten, Produktkontakt und Buchungen sowie pseudonymisierte IDs wie bspw. Cookie IDs. Sie erstellen Nutzerprofile und Segmente werden an unsere Systeme für Online-Werbekampagnen, die Onsite-Gestaltung und die Newsletter-Kommunikation übergeben.

Sie geben Ihre Daten an Empfänger außerhalb der Geltung der Regelung der EU-DSGVO und falls weder ein Angemessenheitsbeschluss nach Artikel 45 Absatz 3 vorliegt noch geeignete Garantien nach Artikel 46, einschließlich verbindlicher interner Datenschutzvorschriften bestehen nur, soweit die Übermittlung erforderlich ist:

- zum Abschluss oder Erfüllung des Vertrags mit Ihnen oder zur Durchführung von vorvertraglichen Maßnahmen auf Ihren Antrag
- zur Erfüllung eines in Ihrem Interesse von dem Verantwortlichen mit einer anderen natürlichen oder juristischen Person geschlossenen Vertrags
- zur Geltendmachung, Ausübung oder Verteidigung von Rechtsansprüchen
- zum Schutz lebenswichtiger Interessen der betroffenen Person oder anderer Personen, sofern die betroffene Person aus physischen oder rechtlichen Gründen außerstande ist, ihre Einwilligung zu geben
- Sie uns Ihre Einwilligung erteilt haben

Bei diesen Datenverarbeitungen handelt es sich um zulässige Ausnahmeregelungen nach Art. 49 EU-DSGVO. Soweit eine Datenübermittlung außerhalb der Geltung der Regelung der EU-DSGVO aufgrund unseres überwiegend berechtigten Interesses erforderlich ist oder Sie uns eine Einwilligung erteilt haben, ist diese unter anderem mit EU-Standardvertragsklauseln nach Art. 46 Abs. 2 lit. c EU-DSGVO abgesichert. Sofern notwendig, werden die EU-Standardvertragsklauseln durch weitere vertragliche Zusicherungen ergänzt. Informationen und Kopien dazu erhalten Sie über den angegebenen Kontakt.

11. Kontaktdaten des Datenschutzbeauftragten

Bei Fragen zum Thema Datenschutz wenden Sie sich bitte an:
 Für alle Informationen gilt der Stand September 2023, Änderungen vorbehalten.

DER Touristik Deutschland GmbH
 Datenschutzbeauftragte(r)
 Emil-von-Behring-Straße 6
 60424 Frankfurt am Main
 E-Mail: datenschutz@dertouristik.com

Die nachfolgenden Bestimmungen werden, soweit wirksam vereinbart, Inhalt des zwischen Ihnen und uns zu Stande kommenden **Pauschalreisevertrages** (im Folgenden **„Reisevertrag“** genannt). Sie ergänzen die gesetzlichen Vorschriften der §§ 651a – y BGB (Bürgerliches Gesetzbuch) und der Artikel 250 und 252 des EGBGB (Einführungsgesetz zum BGB) und füllen diese aus.

Sofern Sie nur eine **einzelne Reiseleistung** (z. B. Hotelübernachtung, Ferienwohnung) buchen, die nicht Bestandteil einer Pauschalreise ist oder wird, finden die nachfolgenden Reisebedingungen **mit Ausnahme der Ziffern 4.2, 5.2, 7, 9, 11 und 16.1** entsprechende Anwendung. Besonderheiten, die ausschließlich solche einzelne Reiseleistungen betreffen, werden nachstehend ausdrücklich geregelt bzw. kenntlich gemacht. **Vorstehende Regelungen finden keine Anwendung auf einzelne Flug- bzw. Beförderungsleistungen.**

Abweichungen in der jeweiligen Reiseausschreibung sowie individuelle Vereinbarungen haben Vorrang vor diesen Reisebedingungen.

1. Abschluss des Reisevertrages / Verpflichtung für Mitreisende

1.1 Für alle Buchungswege (z. B. im Reisebüro, direkt beim Veranstalter, telefonisch, online etc.) gilt:

a) Grundlage dieses Angebots sind unsere Reiseausschreibung und unsere ergänzenden Informationen für die jeweilige Reise, soweit Ihnen diese bei der Buchung vorliegen. Reisevermittler und Leistungsträger (z. B. Hotels, Beförderungsunternehmen) sind nicht bevollmächtigt, Vereinbarungen zu treffen, Auskünfte zu geben oder Zusicherungen zu machen, die den vereinbarten Inhalt des Reisevertrages abändern, über die vertraglich zugesagten Leistungen hinausgehen oder im Widerspruch zur Reiseausschreibung stehen. Orts- und Hotelprospekte, die nicht von uns herausgegeben werden, sind für unsere Leistungspflicht nicht verbindlich, soweit sie nicht durch Vereinbarung mit Ihnen zum Inhalt des Reisevertrages gemacht wurden.

b) Sie haben für alle Vertragsverpflichtungen von Reisenden, für die Sie die Buchung vornehmen, wie für Ihre eigenen einzustehen, soweit Sie diese Verpflichtung durch ausdrückliche und gesonderte Erklärung übernehmen haben.

c) Weicht der Inhalt unserer Reisebestätigung vom Inhalt der Buchung ab, so liegt ein neues Angebot vor, an das wir für die Dauer von zehn Tagen gebunden sind. Der Vertrag kommt auf der Grundlage dieses neuen Angebots zu Stande, soweit wir bezüglich des neuen Angebots auf die Änderung hingewiesen und unsere vorvertraglichen Informationspflichten erfüllt haben und Sie uns innerhalb der Bindungsfrist die Annahme durch ausdrückliche Erklärung oder Anzahlung erklären.

d) Die unsererseits erteilten vorvertraglichen Informationen über wesentliche Eigenschaften der Reiseleistungen, den Reisepreis und alle zusätzlichen Kosten, die Zahlungsmodalitäten, die Mindestteilnehmerzahl und die Stornopauschalen (gem. Artikel 250 § 3 Nummer 1, 3 bis 5 und 7 EGBGB) werden nur dann nicht Bestandteil des Reisevertrages, sofern dies zwischen den Parteien ausdrücklich vereinbart ist.

1.2 Für die Buchung, die mündlich, telefonisch, schriftlich, per E-Mail, SMS oder per Telefax erfolgt, gilt:

a) Mit der Buchung (Reiseanmeldung) betreten Sie den Abschluss des Reisevertrages verbindlich an.

b) Der Vertrag kommt mit dem Zugang unserer Reisebestätigung zustande. Bei oder unverzüglich nach Vertragsschluss übermitteln wir Ihnen eine den gesetzlichen Vorgaben entsprechende Reisebestätigung auf einem dauerhaften Datenträger (welcher es Ihnen ermöglicht, die Erklärung unverändert so aufzubewahren oder zu speichern, dass sie Ihnen in einem angemessenen Zeitraum zugänglich ist, z. B. auf Papier oder per E-Mail), sofern Sie nicht Anspruch auf eine Reisebestätigung in Papierform nach Art. 250 § 6 Abs. 1 Satz 2 EGBGB haben, weil der Vertragsschluss in gleichzeitiger körperlicher Anwesenheit beider Parteien oder außerhalb von Geschäftsräumen erfolgte.

1.3 Bei Buchungen im elektronischen Geschäftsverkehr (z. B. Internet, App, Telemedien) gilt für den Vertragsabschluss:

a) Der Ablauf der elektronischen Buchung wird Ihnen in der entsprechenden Anwendung erläutert.

b) Zur Korrektur Ihrer Eingaben, zur Löschung oder zum Zurücksetzen des gesamten Buchungssformulars steht Ihnen eine entsprechende Korrekturmöglichkeit zur Verfügung, deren Nutzung erläutert wird.

c) Die zur Durchführung der elektronischen Buchung angebotenen Vertragssprachen sind angegeben.

d) Soweit wir den Vertragstext speichern, werden Sie darüber und über die Möglichkeit zum späteren Abrufen des Vertragstextes unterrichtet.

e) Mit Betätigung des Buttons (der Schaltfläche) „zahlungspflichtig buchen“ oder mit vergleichbarer Formulierung bieten Sie uns den Abschluss des Reisevertrages verbindlich an.

f) Wir bestätigen Ihnen den Eingang Ihrer Reiseanmeldung unverzüglich auf elektronischem Weg (Eingangsbestätigung).

g) Die Übermittlung der Reiseanmeldung durch Betätigung des Buttons begründet für Sie keinen Anspruch auf das Zustandekommen eines Vertrages.

h) Der Vertrag kommt zu Stande, sobald Ihnen unsere Reisebestätigung auf einem dauerhaften Datenträger zugegangen ist. Erfolgt die Reisebestätigung sofort nach Betätigung des Buttons „zahlungspflichtig buchen“ durch entsprechende unmittelbare Darstellung der Reisebestätigung am Bildschirm, so kommt der Reisevertrag mit Darstellung dieser Reisebestätigung zu Stande. In diesem Fall bedarf es auch keiner Zwischenmitteilung über den Eingang der Buchung, gemäß Buchstaben f) oben, soweit Ihnen die Möglichkeit zur Speicherung auf einem dauerhaften Datenträger und zum Ausdruck der Reisebestätigung angeboten wird. Die Verbindlichkeit des Reisevertrages ist jedoch nicht davon abhängig, dass Sie diese Möglichkeiten zur Speicherung oder zum Ausdruck tatsächlich nutzen.

1.4 Wir weisen darauf hin, dass nach den gesetzlichen Vorschriften der §§ 312 ff. BGB für die angebotenen Reiseleistungen, die im Fernabsatz abgeschlossen wurden (insbes. Briefe, Telefonanrufe, Telekopien, E-Mails, SMS sowie Telemedien und Onlinedienste), kein Widerrufsrecht besteht, sondern lediglich die gesetzlichen Rücktritts- und Kündigungsrechte, insbesondere das Rücktrittsrecht gemäß § 651h BGB. Ein Widerrufsrecht besteht jedoch, wenn der Vertrag über Reiseleistungen nach § 651a BGB außerhalb von Geschäftsräumen geschlossen worden ist, es sei denn, die mündlichen Verhandlungen, auf denen der Vertragsschluss beruht, sind auf vorhergehende Bestellung des Verbrauchers geführt worden; im letztgenannten Fall besteht kein Widerrufsrecht.

2. Bezahlung / Reiseunterlagen

2.1 Zahlungen auf den Reisepreis vor Beendigung der Reise dürfen wir und Reisevermittler nur fordern oder annehmen, wenn ein wirksamer Kundengeldabsicherungsvertrag besteht und Ihnen der Sicherungsschein mit Namen und Kontaktdaten des Kundengeldabsicherers in klarer, verständlicher und hervorhebender Weise übergeben wurde. Nach Vertragsabschluss wird gegen Aushandigung des Sicherungsscheines eine Anzahlung in Höhe von 20% des Reisepreises zur Zahlung fällig. Die Restzahlung wird 28 Tage vor Reisebeginn fällig, sofern der Sicherungsschein übergeben ist und unser Rücktrittsrecht aus dem in Ziffer 7 genannten Grund nicht mehr ausgeübt werden kann. Bei Verträgen über einzelne Reiseleistungen sind eine Kundengeldabsicherung und die Ausgabe eines Sicherungsscheines nicht erforderlich. Aus den Reiseausschreibungen können sich für bestimmte Reiseleistungen (z. B. für einige Flugsondertarife) frühere Fälligkeiten ergeben.

2.2 Bei Bezahlung per Kreditkarte erfolgt die Belastung Ihres Kontos automatisch zu den jeweiligen Terminen.

2.3 Leisten Sie die Anzahlung und/oder die Restzahlung nicht entsprechend den vereinbarten Zahlungsfälligkeiten, obwohl wir zur ordnungsgemäßen Erbringung der vertraglichen Leistungen bereit und in der Lage sind, unsere gesetzlichen Informationspflichten erfüllt haben und zu Ihren Gunsten kein gesetzliches oder vertragliches Zurückbehaltungsrecht besteht, so sind wir berechtigt, nach Mahnung mit Fristsetzung vom Reisevertrag zurückzutreten und Sie mit Rücktrittskosten gemäß Ziffer 4.2 Satz 2 bis 4.6 zu belasten.

2.4 Die Reiseunterlagen werden grundsätzlich etwa 21 Tage vor Reisebeginn, bei kurzfristigen Buchungen erforderlichenfalls innerhalb von 24 Stunden erstellt. Der Versand der Reiseunterlagen erfolgt in der Regel per E-Mail oder in gedruckter Form an Ihren Reisevermittler, über den Sie die Reiseleistungen gebucht haben, oder nach entsprechender Vereinbarung an Sie direkt.

Bei kurzfristigen Flugbuchungen kann im Einzelfall eine Hinterlegung der Reiseunterlagen am gebuchten Abflughafen vereinbart werden. Diese werden nach Zahlung am Flughafen ausgehändigt. Für den dadurch entstehenden zusätzlichen Aufwand wird ein Bearbeitungsentgelt in Höhe von EUR 15 je Vorgang erhoben.

3. Leistungsänderungen vor Reisebeginn

3.1 Abweichungen wesentlicher Eigenschaften von Reiseleistungen von dem vereinbarten Inhalt des Reisevertrages, die nach Vertrags-

abschluss notwendig werden und unsererseits nicht wider Treu und Glauben herbeigeführt wurden, sind uns vor Reisebeginn gestattet, soweit die Abweichungen unerheblich sind und den Gesamtzuschnitt der Reise nicht beeinträchtigen.

3.2 Wir sind verpflichtet, Sie über Leistungsänderungen unverzüglich nach Kenntnis von dem Änderungsgrund auf einem dauerhaften Datenträger (z. B. auch durch E-Mail, SMS oder Sprachnachricht) klar, verständlich und in hervorhebender Weise zu informieren.

3.3 Im Fall einer erheblichen Änderung einer wesentlichen Eigenschaft einer Reiseleistung oder der Abweichung von Ihren besonderen Vorgeben, die Inhalt des Reisevertrages geworden sind, sind Sie berechtigt, innerhalb einer von uns gleichzeitig mit Mitteilung der Änderung gesetzten angemessenen Frist

- entweder die Änderung anzunehmen
- oder unentgeltlich vom Reisevertrag zurückzutreten
- oder die Teilnahme an einer Ersatzreise zu verlangen, wenn wir eine solche Reise angeboten haben.

Sie haben die Wahl, auf unsere Mitteilung zu reagieren oder nicht. Wenn Sie auf unsere Mitteilung reagieren möchten, können Sie entweder der Vertragsänderung zustimmen, die Teilnahme an einer angebotenen Ersatzreise verlangen oder unentgeltlich vom Vertrag zurücktreten. Erfolgt uns gegenüber keine oder keine fristgerechte Reaktion, gilt die mitgeteilte Änderung als angenommen. Hierauf weisen wir Sie in der Erklärung gemäß Ziffer 3.2 hin.

3.4 Eventuelle Gewährleistungsansprüche bleiben unberührt, soweit die geänderten Leistungen mit Mängeln behaftet sind. Hatten wir für die Durchführung der geänderten Reise bzw. Ersatzreise bei gleichwertiger Beschaffenheit geringere Kosten, ist Ihnen der Differenzbetrag entsprechend § 651m Abs. 2 BGB zu erstatten.

4. Rücktritt des Kunden vor Reisebeginn / Rücktrittskosten

4.1 Sie können jederzeit vor Reisebeginn vom Reisevertrag zurücktreten. Der Rücktritt ist uns gegenüber zu erklären. Falls die Reise über einen Reisevermittler gebucht wurde, kann der Rücktritt auch diesem gegenüber erklärt werden. Wir empfehlen Ihnen, den Rücktritt auf einem dauerhaften Datenträger zu erklären.

4.2 Treten Sie vor Reisebeginn von der Pauschalreise zurück oder treten Sie die Pauschalreise nicht an, so verlieren wir den Anspruch auf den Reisepreis. Stattdessen können wir eine angemessene Entschädigung verlangen, soweit der Rücktritt nicht von uns zu vertreten ist oder soweit nicht am Bestimmungsort oder in dessen unmittelbarer Nähe außergewöhnliche Umstände auftreten, die die Durchführung der Reise oder die Beförderung von Personen an den Bestimmungsort erheblich beeinträchtigen; Umstände sind unvermeidbar und außergewöhnlich, wenn sie nicht unserer Kontrolle unterliegen, und sich ihre Folgen auch dann nicht hätten vermeiden lassen, wenn alle zumutbaren Vorkehrungen getroffen worden wären.

4.3 Treten Sie vor Reisebeginn von der einzelnen Reiseleistung zurück oder treten Sie die einzelne Reiseleistung nicht an, so verlieren wir den Anspruch auf den Reisepreis. Stattdessen können wir eine angemessene Entschädigung verlangen, soweit der Rücktritt nicht von uns zu vertreten ist.

4.4 Die Höhe der Entschädigung haben wir unter Berücksichtigung des Zeitraums zwischen der Rücktrittserklärung und dem Reisebeginn sowie unter Berücksichtigung der erwarteten Ersparnis von Aufwendungen und des erwarteten Erwerbs durch anderweitige Verwendungen der Reiseleistungen pauschal. Auf Ihr Verlangen sind wir verpflichtet, die Höhe der Entschädigung zu begründen.

Die Entschädigungspauschalen entnehmen Sie bitte nachstehender Ziffer 19 dieser Reisebedingungen.

4.5 Es bleibt Ihnen in jedem Fall der Nachweis gestattet, die uns zustehende angemessene Entschädigung sei wesentlich niedriger als die geforderte Entschädigungspauschale.

4.6 Wir behalten uns vor, anstelle der vorstehenden Entschädigungspauschalen eine höhere, individuell berechnete Entschädigung zu fordern, soweit wir nachweisen, dass uns wesentlich höhere Aufwendungen als die jeweils anwendbare Entschädigungspauschale entstanden sind. In diesem Fall sind wir verpflichtet, die geforderte Entschädigung unter Berücksichtigung der ersparten Aufwendungen sowie abzüglich dessen, was wir durch anderweitige Verwendungen der Reiseleistungen erwerben, konkret zu beziffern und auf Ihr Verlangen zu begründen.

4.7 Sind wir infolge eines Rücktritts zur Rückerstattung des Reisepreises verpflichtet, leisten wir unverzüglich, auf jeden Fall aber innerhalb von 14 Tagen nach Zugang der Rücktrittserklärung.

5. Umbuchungen / Ersatzteilnehmer

5.1 Nach Vertragsabschluss haben Sie keinen Anspruch auf Änderungen insbesondere hinsichtlich des Reiseterrains, des Reiseziels, des Ortes des Reiseantritts, der Unterkunft oder der Beförderungsart (Umbuchung). Soll auf Ihren Wunsch dennoch eine Umbuchung – sofern möglich – vorgenommen werden, so entstehen uns in der Regel die gleichen Kosten wie bei einem Rücktritt Ihrerseits. Wir müssen Ihnen daher die Kosten in gleicher Höhe berechnen, wie sie sich im Umbuchungzeitpunkt für einen Rücktritt ergeben hätten. Sofern es sich insoweit nicht um eine Umbuchung handelt, die nur geringfügigen Bearbeitungsaufwand verursacht, berechnen wir zudem ein aufwandabhängiges Bearbeitungsentgelt, über dessen Höhe wir Sie vor der konkreten Umbuchung informieren. Es bleibt Ihnen insoweit der Nachweis gestattet, die uns zustehende Entschädigung sei wesentlich niedriger als das geforderte Bearbeitungsentgelt.

Vorstehende Regelungen gelten nicht, wenn die Umbuchung erforderlich ist, weil wir Ihnen keine, unzureichende oder falsche vorvertragliche Information gemäß Art. 250 § 3 EGBGB erteilt hatten; in diesem Fall ist die Umbuchung kostenlos möglich.

5.2 Ihr gesetzliches Recht, gemäß § 651e BGB von uns durch Mitteilung auf einem dauerhaften Datenträger zu verlangen, dass statt Ihnen ein Dritter in die Rechte und Pflichten aus dem Reisevertrag eintritt, bleibt durch die vorstehenden Bedingungen unberührt. Eine solche Erklärung ist in jedem Fall rechtzeitig, wenn sie uns 7 Tage vor Reisebeginn zugeht.

6. Nicht in Anspruch genommene Leistung

Nehmen Sie einzelne Reiseleistungen, zu deren vertragsgemäßer Erbringung wir bereit und in der Lage waren, nicht in Anspruch aus Gründen, die Ihnen zuzurechnen sind, haben Sie keinen Anspruch auf anteilige Erstattung des Reisepreises. Dies gilt nicht, soweit solche Gründe Sie nach den gesetzlichen Bestimmungen zum kostenfreien Rücktritt oder zur Kündigung des Reisevertrages berechtigt hätten. Wir werden uns um Erstattung der ersparten Aufwendungen durch die Leistungsträger bemühen. Diese Verpflichtung entfällt, wenn es sich um völlig unerhebliche Aufwendungen handelt.

7. Rücktritt wegen Nichterreichens der Mindestteilnehmerzahl

7.1 Wir können bis 28 Tage vor Reiseantritt bei Nichterreichens einer ausgeschriebenen oder behördlich festgelegten Mindestteilnehmerzahl vom Reisevertrag zurücktreten, wenn auf die Mindestteilnehmerzahl in der Reiseausschreibung hingewiesen und diese Zahl sowie vorbezeichneter Zeitpunkt, bis zu welchem Ihnen vor dem vertraglich vereinbarten Reisebeginn die Rücktrittserklärung zugegangen sein muss, in der Reisebestätigung angegeben wurden. In jedem Fall sind wir verpflichtet, Sie unverzüglich nach Eintritt der Voraussetzung für die Nichtdurchführung der Reise hiervon in Kenntnis zu setzen und Ihnen die Rücktrittserklärung schnellstmöglich zuzuleiten. Sollte bereits zu einem früheren Zeitpunkt ersichtlich sein, dass die Mindestteilnehmerzahl nicht erreicht werden kann, werden wir Sie davon unterrichten.

7.2 Wird die Reise aus diesem Grund nicht durchgeführt, erstatten wir unverzüglich, auf jeden Fall aber innerhalb von 14 Tagen nach dem Zugang der Rücktrittserklärung, Ihre Zahlungen auf den Reisepreis zurück.

8. Kündigung aus verhaltensbedingten Gründen

Wir können vom Reisevertrag zurücktreten oder nach Antritt der Reise den Reisevertrag ohne Einhaltung einer Frist kündigen, wenn Sie die Durchführung der Reise ungeachtet unserer Abmahnung nachhaltig stören oder sich in einem solchen Maß vertragswidrig verhalten, dass die sofortige Aufhebung des Vertrages gerechtfertigt ist. Dies gilt nicht, soweit das vertragswidrige Verhalten ursächlich auf einer Verletzung unserer eigenen Informationspflichten beruht. Kündigen wir, so behalten wir den Anspruch auf den Reisepreis; wir müssen uns jedoch den Wert der ersparten Aufwendungen sowie diejenigen Vorteile anrechnen lassen, die wir aus einer anderweitigen Verwendung der nicht in Anspruch genommenen Leistungen erlangen, einschließlich der uns von den Leistungsträgern ggf. erstatteten Beträge.

9. Rücktritt vom Reisevertrag aufgrund unvermeidbarer, außergewöhnlicher Umstände

Insoweit wird – auszusweise – auf die gesetzliche Regelung im BGB verwiesen, die wie folgt lautet:

„§ 651h Rücktritt vor Reisebeginn
(1) Vor Reisebeginn kann der Reisende jederzeit vom Vertrag zurücktreten. Tritt der Reisende vom Vertrag zurück, verliert der Reiseveranstalter den Anspruch auf den vereinbarten Reisepreis. Der Reiseveranstalter kann jedoch eine angemessene Entschädigung verlangen.

[...]

(3) Abweichend von Absatz 1 Satz 3 kann der Reiseveranstalter keine Entschädigung verlangen, wenn am Bestimmungsort oder in dessen unmittelbarer Nähe unvermeidbare, außergewöhnliche Umstände auftreten, die die Durchführung der Pauschalreise oder die Beförderung von Personen an den Bestimmungsort erheblich beeinträchtigen.

Umstände sind unvermeidbar und außergewöhnlich im Sinne dieses Untertitels, wenn sie nicht der Kontrolle der Partei unterliegen, die sich hierauf beruft, und sich ihre Folgen auch dann nicht hätten vermeiden lassen, wenn alle zumutbaren Vorkehrungen getroffen worden wären. (4) Der Reiseveranstalter kann vor Reisebeginn in den folgenden Fällen vom Vertrag zurücktreten:

1.[...]
2. der Reiseveranstalter ist aufgrund unvermeidbarer, außergewöhnlicher Umstände an der Erfüllung des Vertrags gehindert; in diesem Fall hat er den Rücktritt unverzüglich nach Kenntnis von dem Rücktrittsgrund zu erklären. Tritt der Reiseveranstalter vom Vertrag zurück, verliert er den Anspruch auf den vereinbarten Reisepreis.

(5) Wenn der Reiseveranstalter infolge eines Rücktritts zur Rückerstattung des Reisepreises verpflichtet ist, hat er unverzüglich, auf jeden Fall aber innerhalb von 14 Tagen nach dem Rücktritt zu leisten.“

10. Mitwirkungspflichten des Reisenden

10.1 Reiseunterlagen
Bitte informieren Sie uns oder den Reisevermittler, über den Sie die Reiseleistungen gebucht haben, rechtzeitig, sollten Sie die erforderlichen Reiseunterlagen nicht innerhalb geforderter Fristen erhalten haben.

10.2 Mängelanzeige / Abhilfeverlangen
Wird die Reise nicht frei von Reismängeln erbracht, so können Sie Abhilfe verlangen. Dazu bedarf es – unbeschadet unserer vorrangigen Leistungspflicht – Ihrer Mitwirkung. Deshalb sind Sie verpflichtet, alles Ihnen Zumutbare zu tun, um zu einer Behebung der Störung beizutragen und eventuell entstehenden Schaden möglichst gering zu halten oder ganz zu vermeiden.

Soweit wir infolge einer schuldhaften Unterlassung der Mängelanzeige nicht Abhilfe schaffen konnten, stehen Ihnen weder Minderungsansprüche nach § 651m BGB noch Schadensersatzansprüche nach § 651n BGB zu. Sie sind verpflichtet, Ihre Mängelanzeige unverzüglich unserem örtlichen Vertreter zur Kenntnis zu geben. Ist ein örtlicher Vertreter nicht vorhanden und vertraglich nicht geschuldet, sind uns etwaige Reismängel unter den unten angegebenen Kontaktdaten oder der mitgeteilten Kontaktstelle zur Kenntnis zu bringen; über die Erreichbarkeit unseres örtlichen Vertreters bzw. unserer örtlichen Kontaktstelle wird in der Reisebestätigung und/oder den Reiseunterlagen unterrichtet.

Geben Sie bitte in jedem Fall die in den Reiseunterlagen genannte Vorgangs-/Reisennummer, das Reiseziel und die Reisedaten an. Sie können jedoch die Mängelanzeige auch Ihrem Reisevermittler, über den Sie die Reiseleistungen gebucht haben, zur Kenntnis bringen. Unser örtlicher Vertreter ist beauftragt, für Abhilfe zu sorgen, sofern dies möglich ist. Er ist jedoch nicht befugt, Ansprüche anzuerkennen.

10.3 Fristsetzung vor Kündigung
Wollen Sie den Reisevertrag wegen eines Reismangels der in § 651i Abs. 2 BGB bezeichneten Art, sofern er erheblich ist, nach § 651f BGB kündigen, haben Sie uns zuvor eine angemessene Frist zur Abhilfeleistung zu setzen. Dies gilt nur dann nicht, wenn wir die Abhilfe verweigern oder wenn eine sofortige Abhilfe notwendig ist.

10.4 Gepäckbeschädigung und Gepäckverspätung bei Flugreisen; besondere Regeln und Fristen zum Abhilfeverlangen

(a) Wir weisen darauf hin, dass Gepäckverlust, -beschädigung und -verspätung im Zusammenhang mit Flugreisen nach den luftverkehrsrechtlichen Bestimmungen von Ihnen unverzüglich vor Ort mittels Schadensanzeige („P.I.R.“) der zuständigen Fluggesellschaft anzeigen sind. Fluggesellschaften und Reiseveranstalter können die Erstattungen aufgrund internationaler Übereinkünfte ablehnen, wenn die Schadensanzeige nicht ausgefüllt worden ist. Die Schadensanzeige ist bei Gepäckbeschädigung binnen 7 Tagen, bei Verspätung innerhalb 21 Tagen, nach Aushändigung zu erstatten. (b) Zusätzlich ist der Verlust, die Beschädigung oder die Fehlleitung von Reisegepäck uns, unserem örtlichen Vertreter bzw. unserer Kontaktstelle oder dem Reisevermittler unverzüglich anzuzeigen.

11. Beschränkung der Haftung

11.1 Unsere vertragliche Haftung für Schäden, die nicht Körperschäden sind und nicht schuldhaft herbeigeführt wurden, ist auf den dreifachen Reisepreis beschränkt.

11.2 Unsere deliktische Haftung für Schäden,

die nicht Körperschäden oder solche der sexuellen Selbstbestimmung sind und nicht schuldhaft herbeigeführt wurden, ist auf den dreifachen Reisepreis beschränkt.

11.3 Möglicherweise über die in Ziffern 11.1 und 11.2 hinausgehende Ansprüche nach internationalen Übereinkünften oder auf solchen beruhenden gesetzlichen Vorschriften bleiben von den Beschränkungen unberührt.

11.4 Wir haften nicht für Leistungsstörungen, Personen- und Sachschäden im Zusammenhang mit Reiseleistungen, die als Fremdleistungen lediglich vermittelt werden (z. B. vermittelte Ausflüge, Sportveranstaltungen, Theaterbesuche, Ausstellungen), wenn diese Leistungen in der Reiseausschreibung und der Reisebestätigung ausdrücklich und unter Angabe der Identität und Anschrift des vermittelten Vertragspartners als Fremdleistungen so eindeutig gekennzeichnet wurden, dass diese für Sie erkennbar nicht Bestandteil unserer Reiseleistungen sind und getrennt ausgewählt wurden. Die §§ 651b, 651c, 651w und 651y BGB bleiben hierdurch unberührt. Wir haften jedoch, wenn und soweit für Ihren Schaden eine Verletzung von Hinweis-, Aufklärungs- oder Organisationspflichten durch uns ursächlich war.

12. Geltendmachung von Ansprüchen: Adressat, Information über Verbraucherschlichtbeilegung

12.1 Ansprüche nach den §§ 651i Abs. 3 Nr. 2 – 7 BGB haben Sie uns gegenüber geltend zu machen. Die Geltendmachung kann auch über den Reisevermittler erfolgen, wenn die Reiseleistungen über diesen Reisevermittler gebucht waren. Eine Geltendmachung auf einem dauerhaften Datenträger wird empfohlen.

12.2 Wir weisen darauf hin, dass wir nicht an einer freiwilligen Verbraucherstreitbeilegung teilnehmen. Wir weisen für alle Reiseverträge, die im elektronischen Rechtsverkehr geschlossen wurden, auf die europäische Online-Streitbeilegungs-Plattform <http://ec.europa.eu/consumers/odr.htm>.

13. Verjährung bei einzelnen Reiseleistungen

Etwaige Schadensersatzansprüche uns gegenüber verjähren im Falle der Buchung einzelner Reiseleistungen nach der gesetzlichen Regelverjährungsfrist gemäß §§ 195, 199 BGB. Im Übrigen verjähren Ansprüche uns gegenüber in einem Jahr ab dem gesetzlichen Verjährungsbeginn.

14. Hinweis über die Unfallhaftung von Beförderern von Reisenden auf See

Die Haftung des Beförderers bei Beförderungen von Reisenden auf See unterliegt im Falle des Todes oder der Körperverletzung von Reisenden, dem Verlust oder der Beschädigung von Gepäck, dem Verlust oder der Beschädigung von Wertsachen sowie bei Reisenden mit Mobilitätseinschränkung bei Verlust oder Beschädigung von Mobilitätshilfen oder anderer Spezialausrüstung der Verordnung (EG) Nr. 392/2009 des Europäischen Parlaments und des Rates vom 23.04.2009 über die Unfallhaftung von Beförderern von Reisenden auf See. Nähere Informationen über die geltenden Bestimmungen und Rechte des Reisenden aufgrund dieser Verordnung erhalten Sie per Mailabruf unter kreuzfahrten.info@dertouristik.com / Betreff: Unfallhaftung.

15. Informationspflichten über die Identität des ausführenden Luftfahrtunternehmens

Aufgrund der EU-Verordnung zur Unterrichtung von Fluggästen über die Identität des ausführenden Luftfahrtunternehmens sind wir verpflichtet, Sie bei der Buchung über die Identität der ausführenden Fluggesellschaft sowie sämtlicher im Rahmen der gebuchten Reise zu erbringenden Flugbeförderungsleistungen zu informieren. Steht bei der Buchung die ausführende Fluggesellschaft noch nicht fest, so sind wir verpflichtet, Ihnen die Fluggesellschaft bzw. die Fluggesellschaften zu nennen, die wahrscheinlich den Flug durchführen wird bzw. werden. Sobald uns bekannt ist, welche Fluggesellschaft den Flug durchführen wird, werden wir Sie hiervon in Kenntnis setzen. Wechselt die zunächst genannte ausführende Fluggesellschaft, so werden wir Sie unverzüglich über den Wechsel informieren. Die Liste der Fluggesellschaften mit EU-Betriebsverbot (Gemeinschaftliche Liste, früher „Black List“) ist auf folgender Internetseite abrufbar: https://transport.ec.europa.eu/transport-themes/eu-air-safety-list_de

16. Pass-, Visa- und Gesundheitsvorschriften

16.1 Wir unterrichten Sie / den Reisenden über allgemeine Pass- und Visaverordnungen sowie gesundheitspolizeiliche Formalitäten des Bestimmungslandes einschließlich der ungefähren Fristen für die Erlangung von gegebenenfalls notwendigen Visa vor Vertragsabschluss. 16.2 Für das Beschaffen und Mitführen der notwendigen Reisedokumente, eventuell erforder-

liche Impfungen sowie das Einhalten von Zoll- und Devisenvorschriften sind ausschließlich Sie verantwortlich. Nachteile, die aus dem Nichtbefolgen dieser Vorschriften erwachsen, z.B. die Zahlung von Rücktrittskosten, gehen zu Ihren Lasten. Dies gilt nicht, soweit wir Sie schuldhaft nicht, unzureichend oder falsch informiert haben. 16.3 Wir haften nicht für die rechtzeitige Erteilung und den Zugang notwendiger Visa durch die jeweilige diplomatische Vertretung, auch wenn Sie uns mit der Besorgung beauftragt haben, es sei denn, wir haben eigene Pflichten schuldhaft verletzt.

17. Reiseschutz (Reiserücktrittsversicherung u.a.)

Bitte beachten Sie, dass die in diesem Katalog genannten Reisepreise keine Reiserücktrittsversicherung (Stornokosten-Versicherung und Reiseabbruch-Versicherung) enthalten. Wenn Sie vor Reiseantritt von Ihrer Reise zurücktreten, entstehen Stornokosten. Bei Reiseabbruch können zusätzliche Rückreise- und sonstige Mehrkosten entstehen. Deshalb empfiehlt sich der Abschluss des speziellen RundumSorglos-Schutzes der ERGO Reisesicherung AG, Thomas-Dehler-Straße 2, 81737 München. Er beinhaltet neben der Reiserücktrittsversicherung einen umfassenden Reiseschutz mit Notruf-Service rund um die Uhr.

18. Datenschutz

Wir verarbeiten die personenbezogenen Daten, die Sie uns zur Verfügung stellen, im Einklang mit dem anwendbaren Datenschutzrecht. Weitere Informationen zum Umgang mit Ihren personenbezogenen Daten können Sie unseren Datenschutzhinweisen entnehmen. Wenn Sie bei der Buchung Ihrer Reise Ihre E-Mail-Adresse angeben, verwenden wir diese, um Sie über vergleichbare Reiseangebote unseres Unternehmens zu informieren. Sollten Sie die Zusendung von Informationen nicht wünschen, können Sie dieser Nutzung jederzeit widersprechen, ohne dass hierfür andere als die Übermittlungskosten nach den Basistarifen entstehen. Hierauf werden wir Sie auch bei jeder Verwendung Ihrer E-Mail-Adresse zu diesem Zweck noch einmal hinweisen. Alternativ können Sie dem Erhalt von E-Mails bereits bei der Buchung widersprechen.

19. Entschädigungspauschalen (vgl. Ziffern 4.2 bis 4.4)

Die jeweilige Höhe der Entschädigungspauschale ist von der gewählten Reiseleistung und dem Zeitpunkt des Zugangs Ihrer Rücktritts-erklärung bei uns abhängig. Haben Sie mehrere Reiseleistungen mit Einzelpreisen zusammengestellt (z.B. Flug und Rundreise), so ist die Entschädigung anhand der nachstehend dargestellten Pauschalen jeweils einzeln zu ermitteln und anschließend zu addieren. Bitte beachten Sie etwaige vorrangig anzuwendende Abweichungen in den Ausschreibungen der einzelnen Reiseleistungen.

Die Entschädigungspauschalen der einzelnen Reiseleistungen sind wie folgt gestaffelt: 19.1 Flüge, die nur in Verbindung mit einem Landprogramm buchbar sind

a) soweit nachfolgend nicht abweichend geregelt: bis zum 42. Tag vor Reiseantritt 20%; ab dem 41. Tag vor Reiseantritt 35%; ab dem 29. Tag vor Reiseantritt 45%; ab dem 21. Tag vor Reiseantritt 55%; ab dem 14. Tag vor Reiseantritt 75%; ab dem 6. Tag vor Reiseantritt 85% des Reisepreises.

b) Flüge mit British Airways, Iberia zu Zielen in Europa, sowie Flüge mit Icelandair, Luxair, Scandinavian Airlines, Fiji Airways und ITA nach Festbuchung 95%.

c) Flüge (gekennzeichnet durch den Hinweis „Stornogebühren nach Festbuchung 95%“) Alle Flüge ab Österreich und der Schweiz, nach Festbuchung 95%. Flüge mit Royal Jordanian, sowie Flüge mit Singapore Airlines in K, V und D Klasse, Flüge mit Turkish Airlines in U und W Klasse und Flüge mit British Airways, American Airlines und Iberia zu Zielen in Nord- und Südamerika sowie in O, Q, T und I Klasse weltweit nach Festbuchung 95%.

d) Sonderflugtarife (gekennzeichnet durch den Hinweis „Sonderflugtarif“) z.B. mit Air Europa, American Airlines, Air France, British Airways, Delta, Iberia, KLM, Qatar Airways, Emirates, Etihad Airways, Thai Airways, Singapore Airlines, SATA, TAP nach Festbuchung 95%. 19.2 Flüge zu tagesaktuellen Preisen, die nur in Verbindung mit einem Landprogramm buchbar sind

a) Flüge (gekennzeichnet durch den Hinweis „tagesaktueller Flugpreis“) mit Eurowings/ Eurowings Discover, Tuifly, Lufthansa, Austrian Airlines, Alaska Airlines, Air Montenegro, British Airways, Brussels Airlines, Caribbean Airlines, Interair Iberian Airways, Hawaiian Airlines, Swiss/Edelweiss, Air Europa, Malaysian Airlines, Qatar Airways, Emirates, Etihad Airways, Thai Airways, Singapore Airlines, SATA, TAP und Windward Island Airways nach Festbuchung 95%.

b) Flüge mit Condor zu Sonderflugtarifen (gekennzeichnet durch den Hinweis „tagesaktueller Sonderflugtarif“) nach Festbuchung 95%. 19.3 Hotels, Transfers, Sportprogramme, Rad- und Wandertouren, Sternradtouren und DERTOUR Bahnfahrkarten (ausgenommen „Bahn Spar“-Tarife) bis zum 42. Tag vor Reisebeginn 20%; ab dem 41. Tag 35%; ab dem 29. Tag 45%; ab dem 21. Tag 55%; ab dem 14. Tag 75%; ab dem 6. Tag 85% des Reisepreises. Am Anreisetag 100% des Reisepreises für DERTOUR-Bahnfahrkarten, „Bahn Spar“-Tarife: Nach Festbuchung erfolgt keine Erstattung.

19.4 Rad-Schiffstouren

bis 42 Tage vor Reisebeginn: 30%; von 41 bis 28 Tage vor Reisebeginn: 60%; von 27 bis 4 Tage vor Reisebeginn: 80%; ab 3 Tage vor Reisebeginn: 90%. 19.5 Ferienwohnungen bis zum 45. Tag vor Reisebeginn 20% pro Wohneinheit; bis zum 35. Tag vor Reisebeginn 50% pro Wohneinheit; ab dem 34. Tag vor Reisebeginn 85% pro Wohneinheit.

Für einzelne Rad-, Schiffs- und Wandertouren gelten besondere Stornobedingungen laut System.

(Stand: September 2023)

Veranstalter

DERTOUR

DERTOUR · Eine Marke der DER Touristik Deutschland GmbH

Humboldtstraße 140-144
51149 Köln

Telefon +49 69 9588-00

Sitz: Köln

Amtsgericht: Köln HRB 53152

USt-IdNr.: DE81177889

Geschäftsführer:

Dr. Ingo Burmester (Sprecher),

Mark Tantz, Stephanie Wulf



HÜTTENTOUREN NEU**DEUTSCHLAND**

Oberbayern	17
Alpen	21

ITALIEN

Dolomiten	38
-----------	----

ÖSTERREICH

Alpen	24, 30
-------	--------

KLETTSTEIGE NEU**ITALIEN**

Dolomiten	38
-----------	----

ÖSTERREICH

Stubaital	25
-----------	----

TREKKINGTOUREN NEU**DEUTSCHLAND**

Alpen	19–21, 23
Oberbayern	17

ÖSTERREICH

Alpen	24, 26, 30
-------	------------

SPANIEN

Mallorca	48
----------	----

WANDERTOUREN**ALBANIEN NEU**

Albanien	62
----------	----

DEUTSCHLAND

Alpen	16–23
Oberbayern <u>NEU</u>	17
Rhein–Main Region <u>NEU</u>	15
Sachsen (Elbsandsteingebirge)	14

ISLAND

Island	64
--------	----

ITALIEN

Dolomiten	36, 38
Friaul–Julisch Venetien <u>NEU</u>	41
Golf von Neapel	42
Oberitalienische Seen & Gardasee	39
Sizilien	43
Trentino–Südtirol	36

GEORGIEN NEU

Kaukasus	63
----------	----

GRIECHENLAND

Korfu <u>NEU</u>	61
Kreta	59

GROSSBRITANNIEN

Schottland	65
------------	----

KROATIEN

Dalmatien	58
-----------	----

NORWEGEN NEU

Norwegen Süden	66
----------------	----

ÖSTERREICH

Niederösterreich	32
Nordtirol	30
Tirol	24
Salzburger Land <u>NEU</u>	28
Salzkammergut <u>NEU</u>	29
Stubaital <u>NEU</u>	31
Voralberg	27

PORTUGAL

Algave <u>NEU</u>	51
Azoren	56
Madeira	54

SCHWEDEN NEU

Sörmland	67
----------	----

SCHWEIZ

Graubünden	34
Berner Oberland <u>NEU</u>	33
Wallis	35

SPANIEN

Gran Canaria	49
Mallorca	45
Teneriffa	50

WANDERTOUREN MIT HUND**DEUTSCHLAND**

Bayern	16, 18, 22
Rhein <u>NEU</u>	15

ÖSTERREICH

Niederösterreich	32
Salzburger Land <u>NEU</u>	28
Salzkammergut <u>NEU</u>	29
Voralberg <u>NEU</u>	27

RADTOUREN**DEUTSCHLAND**

Altmühltal	93
Bayern	88, 92
Bodensee	89
Donau	95, 97
Elbe	80
Lahn	87
Lech <u>NEU</u>	103
Main	88
Mecklenburgische Seenplatte	76
Mosel	84
Nordrhein–Westfalen <u>NEU</u>	81
Nordsee	70
Ostsee	72
Oberbayern	96
Rheinland–Pfalz	83
Ruhr	82
Spreewald	79
Weser	78

FRANKREICH

Loiretal	122
Provence	123
Rhone <u>NEU</u>	121

ITALIEN

Adria	107
Etsch/Trentino–Südtirol	112
Friaul–Julisch Venetien <u>NEU</u>	120
Oberitalienische Seen & Gardasee	116
Pustatal <u>NEU</u>	112
Venetien	119

NIEDERLANDE

Ijsselmeer	127
------------	-----

ÖSTERREICH

Donau	110
Drau	108
Kärnten	109
Lech <u>NEU</u>	103
Salzburger Land	104, 106
Salzkammergut	105

PORTUGAL

Algave <u>NEU</u>	125
Jakobsweg <u>NEU</u>	126

SCHWEIZ NEU

Rhone	121
Jura	111

SPANIEN

Mallorca	124
----------	-----

CHARME**DEUTSCHLAND**

Altmühltal	94
Bodensee	90
Donau	101
Mosel	85

ITALIEN

Etsch/Südtirol	115
----------------	-----

ÖSTERREICH

Salzburger Land	104
-----------------	-----

RADTOUREN SPORTLICH NEU**DEUTSCHLAND**

Nordrhein–Westfalen	81
---------------------	----

RADTOUREN MIT HUND NEU**DEUTSCHLAND**

Bodensee	91
----------	----

LANDGENUSS**DEUTSCHLAND**

Oberbayern	96
------------	----

ÖSTERREICH

Drau	108
------	-----

MULTIAKTIVURLAUB <u>NEU</u>	128
SCHWEDEN	
Gotland <u>NEU</u>	130
Südschweden <u>NEU</u>	129
Stockholm & Umgebung <u>NEU</u>	131

HOTELS

DEUTSCHLAND

REGIONEN VON A-Z

Allgäu	150
Baden-Württemberg	148
Bayern	145, 150-152
Bodensee & Umgebung	149
Brandenburg	139
Insel Rügen	137
Rheinland-Pfalz	142, 147
Saarland	142
Sachsen	140
Sachsen-Anhalt	139
Sauerland	141
Schwarzwald	148

ÖSTERREICH

REGIONEN VON A-Z

Kärnten	163-166
Tirol	153-159
Oberösterreich	162
Salzburger Land	159-161
Steiermark	163, 164

ITALIEN

REGIONEN VON A-Z

Trentino-Südtirol	171-173
Oberitalienische Seen & Gardasee	173-175

KROATIEN

REGIONEN VON A-Z

Kvarner Bucht	176
Istrien	177

SCHWEIZ

REGIONEN VON A-Z

Berner Oberland	169
Graubünden	166-168
Zürich und Zentralschweiz	170

SPANIEN

REGIONEN VON A-Z

Fuerteventura	178
Mallorca	179-180

AKTIVHOTELS

DEUTSCHLAND

ORTE VON A-Z

Berchtesgarden	151
Chieming <u>NEU</u>	152
Dessau-Roßlau	139
Hinterzarten <u>NEU</u>	148
Konstanz	149
Potsdam	139
Sellin	138

ÖSTERREICH

ORTE VON A-Z

Kleinkirchheim <u>NEU</u>	135
St. Johann in Tirol	157

ITALIEN

ORTE VON A-Z

Riva del Garda	175
Voltino di Tremosine <u>NEU</u>	174

KROATIEN

ORTE VON A-Z

Mali Losin <u>NEU</u>	176
-----------------------	-----

SCHWEIZ

ORTE VON A-Z

Gstaad-Saanen	169
---------------	-----

SPANIEN

ORTE VON A-Z

Santa Ponsa	180
-------------	-----

RADHOTELS

DEUTSCHLAND

ORTE VON A-Z

Baabe	137
Gunzenhausen	146
Hillesheim <u>NEU</u>	145
Klink	138
Landau <u>NEU</u>	147
Rieden <u>NEU</u>	147
Saarbrücken <u>NEU</u>	142
Überlingen	149
Waging am See	152
Willingen	141

ÖSTERREICH

ORTE VON A-Z

Ischgl <u>NEU</u>	158
Kaprun <u>NEU</u>	161
Maria Alm <u>NEU</u>	160
Saalbach <u>NEU</u>	159
Schladming <u>NEU</u>	163
Sirnitz <u>NEU</u>	163
Sölden <u>NEU</u>	158

ITALIEN

ORTE VON A-Z

Arco	174
Deutschnofen	173
Partschins	172
Torbole <u>NEU</u>	175

KROATIEN

ORTE VON A-Z

Porec	177
Rabac	177

SCHWEIZ

ORTE VON A-Z

Davos	168
Sils-Maria	168

SPANIEN

ORTE VON A-Z

Playitas	178
Port de Pollença	179

WANDERHOTELS

DEUTSCHLAND

ORTE VON A-Z

Assmannshausen/Rüdesheim <u>NEU</u>	142
Bad Dübren	140
Bad Steben <u>NEU</u>	145
Garmisch-Partenkirchen	151
Höhr-Grenzhausen	144
Neukirchen <u>NEU</u>	146
Oberammergau	150
Oberstdorf	150
Trier	144
Wehingen	148
Winterberg	141

ÖSTERREICH

ORTE VON A-Z

Achenkirch	156
Bad Mittendorf <u>NEU</u>	164
Fügen	156
Gosau	162
Heiligenblut am Großglockner	166
Hochpillberg	153
Kals am Großglockner	159
Leutasch <u>NEU</u>	153
St. Johann in Tirol	154
Tröpolach <u>NEU</u>	164
Uttendorf	160

ITALIEN

ORTE VON A-Z

Obereggen	171
Riva del Garda	173
Seiser Alm <u>NEU</u>	172
Terenten	171

KROATIEN

ORTE VON A-Z

Baska <u>NEU</u>	176
------------------	-----

SCHWEIZ

ORTE VON A-Z

Brigels	166
Grindelwald	169
Weggis	170

ALLGEMEINE INFORMATIONEN

Wissenswertes von A-Z	182
Datenschutzinformationen	183
Reisebedingungen	184



ALDIANA

CLUB RESORTS

TRAINIEREN & GENIESSEN

AKTIVURLAUB BEI ALDIANA

Schönster Urlaub am Meer und in den Bergen. Herrliche Natur, beste Lage, Wellness, Kinderbetreuung von früh bis spät, ausgezeichnete Gourmet- und Buffetküche und vor allem **grenzenlose Sportmöglichkeiten** mit **bestem Equipment** und fantastischen Trainern. Aldiana ist Cluburlaub vom Feinsten mit einer Fülle an Leistungen und Angeboten – alles Premium und das meiste schon im Preis enthalten. Das Beste: Bei Aldiana treffen sich die nettesten Menschen. Schon immer. Und die besondere Atmosphäre kannst du überall in unseren Club Resorts spüren. **Willkommen im Urlaub unter Freunden.**

Aldiana GmbH · Emil-von-Behring-Straße 6 · D-60439 Frankfurt am Main



Buchbar in deinem Reisebüro oder
unter www.aldiana.com.